

# Amtmann Meinichs gate 14C

1 soverom | 31 kvm | Andelsleilighet





Velkommen til

# Amtmann Meinichs gate 14C

## Innhold

4	Nøkkelinformasjon
5	Planløsning
6	Bilder
15	Om boligen
26	Nabolagsprofil
28	Tilstandsrapport
40	Egenerklæringsskjema
47	Andre vedlegg
202	Oversikt over løsøre og tilbehør til eiendommen
205	Forbrukerinformasjon om budgivning
206	Budskjema

# Nøkkelinformasjon



Lekker, lys og gjennomgående 2-roms toppleilighet - Terrasse på 4 m<sup>2</sup> - Utsikt - 42 m<sup>2</sup> gulvareal - Attraktiv beliggenhet

Prisantydning	<b>4 350 000,-</b>
Omkostninger	<b>1 380,-</b>
Totalpris	<b>4 381 595,-</b>
Fellesgjeld	<b>30 215,-</b>
Fellesutgifter pr. mnd	<b>2 883,-</b>
BRA-i	<b>31 kvm</b>
Soverom	<b>1</b>
Boligtype	<b>Andelsleilighet</b>
Byggeår	<b>1903</b>
Eierform	<b>Andel</b>

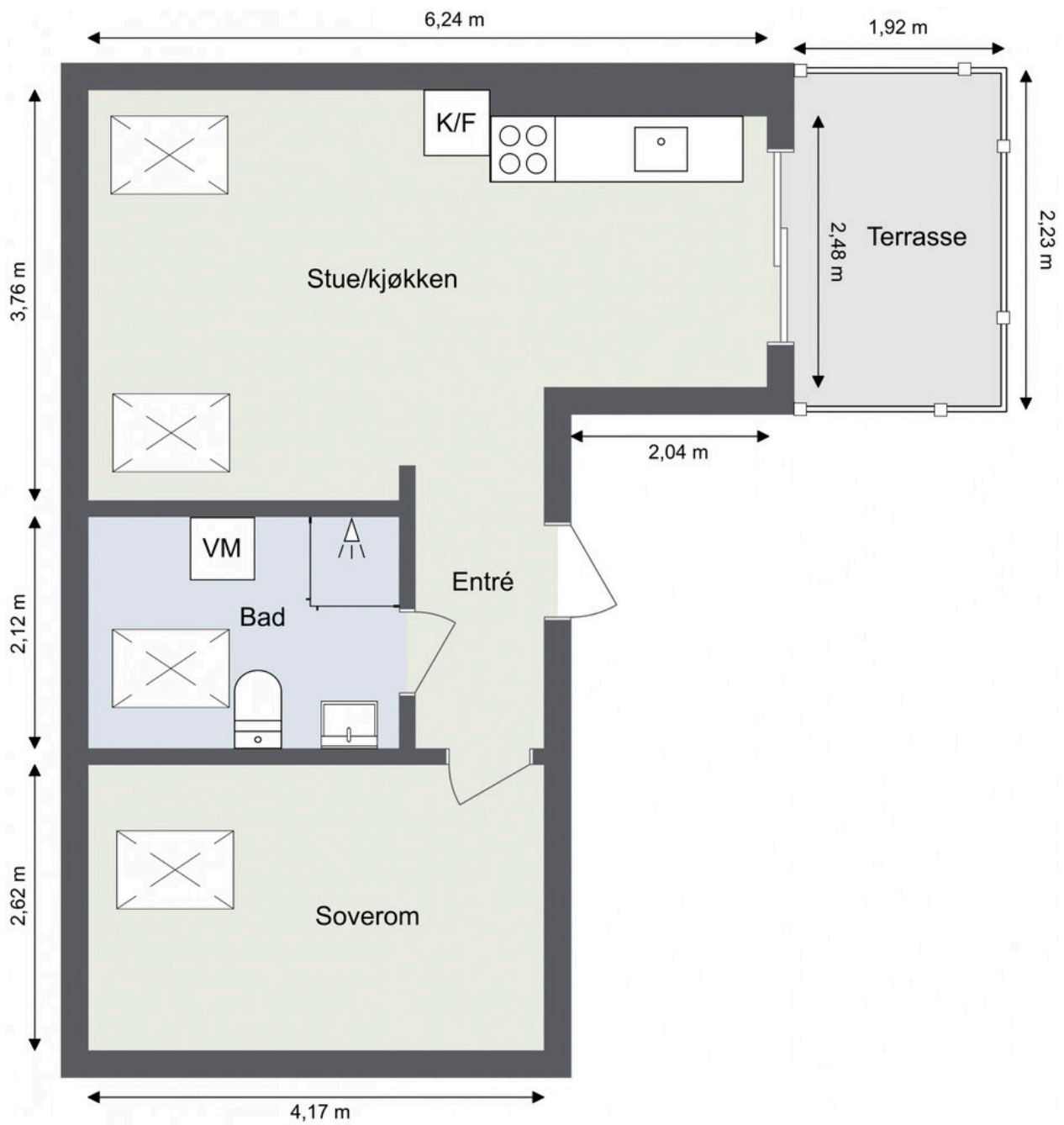
## Kort fortalt

En lys og innbydende 2-roms toppleilighet med takterrasse i attraktivt boområde. Leiligheten har en god planløsning, fremstår moderne og lys med tidsriktige farger og interiørvalg. Her bor du sentralt i et populært område med kort avstand til off. kommunikasjon, servicetilbud og Akerselva med flotte turmuligheter.

### Høydepunkter:

- Ingen dok. avgift
- Terrasse på 4 m<sup>2</sup>
- Ny parkett i 2024
- Leiligheten har 42 m<sup>2</sup> gulvareal
- Lys og luftig med godt lysinnslipp
- Delikat bad med opplegg for vaskemaskin
- Ny komfyr og oppvaskmaskin på kjøkkenet i 2025
- Pent kjøkken med glatte fronter og benkeplate i heltre
- Godt med lagring i to boder, en rett utenfor leiligheten
- Stort soverom med plass til dobbeltseng og garderobe
- Romslig stue/kjøkken med plass til både sofa- og spisegruppe

Tyder



















# Ingen kjenner nabolaget bedre!

Nysgjerrig på hvor godt naboene kjenner hverandre i dette nabolaget, eller hva innbyggerne gjør på søndag?

For en litt annerledes innsikt på befolkningen i dette nabolaget anbefaler vi å lese gjennom nordvikundersøkelsen.

Du finner undersøkelsen ved å skanne QR-koden under, eller gå inn på:  
<https://www.nordvikbolig.no/nabolaget>



# Om boligen

## Nøkkelinformasjon

**Oppdragsnummer**  
13-0120/26

**Boligtype og eierform**  
Andelsleilighet (Andel)

**Adresse og betegnelse**  
Amtmann Meinichs gate 14C, 0482 OSLO  
Gnr 224, bnr 28 (ideell andel 1/1) i Oslo kommune  
Andelsnr 27 i Amtmann Meinichs Gate 14 Brl, org.nr.  
995544083

**Selger**  
Mads Dahlby Fremstad

**Kjøpesum og omkostninger**  
4 350 000,- (Prisantydning)  
30 215,- (Andel av fellesgjeld)

-----  
4 380 215,- (Pris inkl. fellesgjeld)

Omkostninger:  
290,- (Pantattest kjøper)  
545,- (Tinglyst hjemmelsoverføring)  
545,- (Tinglyst pantedokument)  
9 500,- (Boligkjøperpakke\* (valgfritt))

-----  
1 380,- (Omkostninger totalt (uten Boligkjøperpakke))  
10 880,- (Omkostninger totalt (med Boligkjøperpakke))

-----  
4 381 595,- (Totalpris inkl. omkostninger (uten  
Boligkjøperpakke))  
4 391 095,- (Totalpris inkl. omkostninger (med  
Boligkjøperpakke))

NB: Regnestykket forutsetter at det kun tinglyses et pantedokument og at eiendommen selges til prisantydning. Det tas forbehold om endringer i offentlige avgifter/gebyrer.

Andel fellesgjeld / Andel formue overtas av kjøper.

## Om boligen

**Byggeår**  
1903

**Etasje**  
5

**Antall soverom**  
1

**Arealer**  
BRA-i: 31 kvm  
BRA-e: 1 kvm  
Totalt BRA: 32 kvm  
TBA: 4 kvm

Beskrivelse:

5. etasje:  
BRA-i: 31 kvm. Entré, stue/kjøkken, soverom og bad.  
BRA-e: 1 kvm. Den eksterne boden i 5. etasje ligger i mellometasjen/trappeoppgangen mellom 4.- og 5. etasje.  
Total BRA: 32 kvm.  
TBA: 4 kvm. Terrasse.

Fellesarealer og rettigheter til bruk:

Det gjøres særskilt oppmerksom på at bod som er medtatt som BRA-e og i totalt BRA ligger på borettslagets fellesareal, men disponeres av denne andelen. Borettslaget kan på et senere tidspunkt omdisponere denne bruken.  
Bygningssakkyndiges kommentar til arealoppmåling: Leiligheten er ikke måleverdig i sin helhet på grunn av lav takhøyde iht. retningslinjer for arealmåling NS 3940. Gulvareal (GUA) er oppmålt til ca. 42 m<sup>2</sup>.

Kjellerboden er ikke måleverdig på grunn av lav takhøyde iht. retningslinjer for arealmåling NS 3940. Gulvareal (GUA) er oppmålt til ca. 6 m<sup>2</sup>. Den eksterne boden i 5. etasje ligger i mellometasjen/trappeoppgangen mellom 4.- og 5. etasje.

**Innhold**

Leiligheten inneholder: Entré, stue/kjøkken, soverom og bad.

Fra stue/kjøkken er det utgang til terrasse på 4 m<sup>2</sup>.

I tillegg disponerer leiligheten to boder. Bod på 1 m<sup>2</sup> i mellometasjen/trappeoppgangen mellom 4.- og 5. etasje og bod i kjeller. Kjellerboden er ikke måleverdig på grunn av lav takhøyde iht. retningslinjer for arealmåling NS 3940. Gulvareal (GUA) er oppmålt til ca. 6 m<sup>2</sup>.

## Standard

### Kjøkken:

Kjøkkeninnredning fra 2012. Komfyr og oppvaskmaskin er utskiftet i 2025. Kjøkkeninnredning med glatte fronter. Heltre benkeplate med nedfelt kum i rustfritt stål. Ventilator med avtrekk ut. Stekeovn, platetopp, oppvaskmaskin og kjøl/frys er integrert i innredningen. Automatisk vannstopper er montert.

### Bad:

Badet er ifølge eier fra 2012. Dokumentasjon på utførelse er ikke fremvist. Dusj med innfellbare dører i herdet glass, servant, veggfestet klosett med innebygget sisterne og opplegg for vaskemaskin. Speil over servanten. Gulv har fliser på betong. Sluk i plast med klemring og synlig membran klemt i klemringen. Fall mot sluk på gulv og slukhøyde er kontrollert, og vurdert tilfredsstillende. Flislagte overflater på vegger.

Hulltaking: Det ble borret et 73 mm. hull i badets tilstøtende vegg fra stue. Det ble benyttet fuktmåler med "pigget i treverk" i veggens bunnsvill, og det ble ikke påvist fukt utover normale verdier. Hullet er sikret etter hulltaking med et plastlokk.

### Følgende er gitt tilstandsgrad 2:

- Det er registrert sprekkdannelser i silikongfuger i overgang vegg-gulv, samt noe misfarge av fuger i dusjsone.
- Tg 2 er gitt på grunn av alder sett i forhold til forventet levetid på vanntett sjikt. Nevnte forhold medfører økt risiko for lekkasjer som kan føre til fuktproblematikk i konstruksjonen.
- Vegger i våtrom skal ha vanntett sjikt (membran) i våte soner. Denne typen konstruksjon har ifølge Sintef Byggforsk normalt levetid på ca. 15-20 år og tilstandsvurdering er derfor basert på alder, da konstruksjonen har oppnådd mer enn halvparten av forventet levetid. Dette medfører en økt risiko for lekkasjer.

### Innvendige overflater:

Gulv: Innvendige gulv er belagt med trestavs parkett.  
Vegger: Sparklet og malte overflater på plater/murpuss.  
Himling: Sparklet og malte plater. Himlingshøyde fra ca. 0,28 m - ca. 3,60 m målt fra laveste til høyeste punkt i stue.

### Fast inventar:

Oppbevaringshems over entrédøren.

### Etasjeskille:

Etasjeskiller i trebjelkelag. Det er foretatt stikkprøver for måling av gulvoverflater i stue/kjøkken og soverom.

### Følgende er gitt tilstandsgrad 2:

- Forskjellen mellom høyeste og laveste punkt på 2,0 meter er målt til ca. 15 mm i soverom. TG 2 er gitt iht. toleransekrav i NS 3600, som angir skjevheter mellom 10-20 mm på 2 meter til tilstandsgrad 2. Konsekvensen er at gulvet kan ha merkbar skjevhet.

### Innvendige dører:

Profilerte innvendige dører.

### Vinduer:

Overlysvinduer/takvinduer med isolerglass.

### Ytterdører:

Skyvedør til terrasse med tolags isolerglass, produsert i 2011.

Entrédør i brannklasse B-30 med 40 desibel lydmodstand

### Terrasse:

Takterrasse med adkomst fra kjøkken, ca. 4 m<sup>2</sup>. Fliser på dekke. Sluk i plast. Rekkverk i trekonstruksjon. Rekkverkshøyden er målt til 93 cm.

### Følgende er gitt tilstandsgrad 2:

- Kun innvendige overflater er vurdert, da hovedkonstruksjon ligger under borettslagets ansvarsområde.
- Det er funnet bom under enkelte fliser. Årsaken til bom kan være at det ikke er oppnådd full limdekning, og/eller bruksbelastning. Mindre områder med bom i fliser utløser ingen store skader så lenge større deler av flisen har god limdekning. I dette tilfellet er det registrert bom i et lite område. Forholdet kan endres over tid og området bør kontrolleres med tiden.
- Tg 2 er gitt på grunn av alder på vanntett sjikt sett i lys av forventet levetid og normal bruksslitasje. Det vanntette sjiktet har oppnådd en alder som øker risiko for skader/følgeskader.

### Varmtvann:

Varmtvannsbereder på 120 liter, produsert i 2011, montert i bak luke på hemsens over entré.

### Følgende er gitt tilstandsgrad 2:

- Varmtvannsberederen er på 1950 W uten fast tilkobling. Maksimal tillatt effekt på varmtvannsberedere uten fast tilkobling montert etter 2014 er 1500 W. Dersom strømtilførsel til berederen er skiftet ut etter 2014, er det krav at berederen monteres med fast tilkoblingspunkt. I dette tilfelle er kurs til varmtvannsberederen fra byggeår/før 2014, og det er ingen krav om dette. Det anbefales likevel å montere fast tilkoblingspunkt for å unngå varmgang i stikkontakt. Stikkontakt/plugg bør jevnlig kontrolleres for varmgang/svimerker. Ved tidspunkt for oppføring var det krav om automatisk vannstopper i forbindelse med vanninstallasjoner i rom uten sluk. I dette tilfellet er det ikke montert automatisk vannstopper og derfor gitt TG 2. Forholdet kan gi større risiko for vannskade ved en eventuell lekkasje.

### Ledningsnett for sanitærinstallasjoner:

Avløpsrør i plast. Ledningsnett for vann i rør i rør systemer med fordelerskap bak vaskemaskinen på badet. Dreneringsrør fra fordelerskap med utløp i bad. Hovedstoppekran er montert i fordelerskapet.

Ventilasjon:

Friskluft via spalteventiler i vinduer. Oppdriftsventilasjon med ventil fra badet. Ventilator i kjøkken med avtrekk ut.

Følgende er gitt tilstandsgrad 2:

- Det mangler luftespalte under dør mot badet, som medfører begrenset med tilluft og sirkulasjon.

Elektrisk anlegg:

Sikringstavle med jordfeilautomater, montert i felles gang. Boligen har elektrisk oppvarming. Det er lagt elektrisk gulvvarme på badet og takterrasse.

Dokumentasjon:

Dokumentasjon på oppgraderingsarbeider utført av kvalifiserte håndverkere de siste fem år, som tidligere er nevnt i konklusjonen er fremvist.

Tilstandsrapport for boligen er vedlagt salgsoppgaven. Se denne for nærmere informasjon om tilstandsgrad.

### Parkering

Det er beboerparkering i området. Ved anskaffelse av beboerparkering kan man parkere døgnet rundt – også utover det som er maksimal parkeringstid – på parkeringsplasser regulert til beboerparkering.

Priser for beboerparkering i bydel Frogner, St. Hanshaugen, Gamle Oslo, Grünerløkka og Sagene, parkeringssone A, B, C, D og E:  
Bensinbil, dieselbil, hybridbil, ladbar hybridbil: 3.850 kroner for ett år  
Motorsykkle og moped: 1.925 kroner for ett år  
El-bil: 1.300 kroner for ett år  
El-motorsykkle og el-moped: 650 kroner for ett år

Det tas forbehold om prisendringer. For mer informasjon se: <https://www.oslo.kommune.no/gate-transport-og-parkering/parkering/beboerparkering/>.

### Modernisering og påkostninger

Følgende større oppgraderinger er ifølge eier utført i den senere tid:

2024: Ny parkett.

2025: Ny komfyr og oppvaskmaskin.

For detaljert informasjon om bygningens vedlikeholdsmessige status vises det til styret.

### Sammendrag selgers egenerklæring

Vet du om det har blitt utført arbeid på bad/våtrom, enten i din eller tidligere eiertid?

Nei. Eventuell kommentar: Nytt bad i 2012.

Vet du om det er gjort arbeid på det elektriske anlegget, enten i din eller tidligere eiertid?

Ja.

Foreligger det en samsvarserklæring?

Ja.

Firmaets navn og beskrivelse av arbeidet: Oslo vest elektro, denne er delt med taktsmann.

Vet du om det elektriske anlegget har blitt kontrollert?

Ja. Når ble kontrollen utført? Oslo Vest elektro, denne er delt med taktsmann.

Vet du om boligen eller eiendommen har blitt endret eller bygget ut etter opprinnelig byggeår, enten av deg eller tidligere eiere, herunder bruksendringer kjeller/loft etc.?  
Ja.

Var tiltaket søknadspliktig?

Nei.

Vet du om det er utført tidligere arealoppmålinger av boligen, eller om boligens areal er oppgitt i dokumenter som salgsoppgave, takstrappport, tilstandsrapport, byggesøknad eller lignende?

Ja. Hvilket dokument og når er målingen foretatt?  
Taktsmann 2026.

Vet du om det er forslag eller vedtatte reguleringsplaner/andre planer, nabovarsler/?byggesøknader /?byggeplaner eller andre offentlige vedtak som kan medføre endringer i bruken av eiendommen eller eiendommens omgivelser/naboer?

Ja. Beskriv: Planer om rehabilitering av fasade.

Vet du om det finnes planer, vedtak eller forslag til vedtak som kan øke husleien/?festeavgiften /?fellesutgiftene/?fellesgjelden?

Ja. Beskriv: Rehabilitering av fasaden, 2.000 kroner i økte fellesutgifter.

### Bygningssakkyndig

Peder Vilhelm Aubert v/Tyder

### Byggemåte

Bygningen er oppført i 1903, leiligheten er etablert i 2012, og disse tiders byggeskikk ligger til grunn for konstruksjonsmessige forhold. Referansenivå for rapporten er satt til byggeår og Forskrift til avhendingslova. Aldersbetraktning er vurdert ut fra levetidstabeller utarbeidet av Sintef Byggforsk.

Det er i hovedsak ikke foretatt tilstandsvurdering av bygningsdeler som er underlagt borettslagets ansvarsområde. Det gjelder i hovedsak yttervegger, takkonstruksjon, drenering, grunnmur, grunn/fundamenter, felles trapper og trapperom, balkonger/terrasser, etasjeskiller, piper og fyringsanlegg. Nevnte bygningsdeler er vurdert i den grad de har tilknytning til leiligheten, som eks. overflater på innside av yttervegger mot leiligheten, overflate på pipe i leiligheten, etc.

Utvendige bygningsdeler:

- Grunnmur i granitt/teglstein.

- Yttervegger i murverk, med pusset og malte overflater.

- Yttertak i trekonstruksjon, tekket med takplater.

Innvendige bygningsdeler:

- Felles trapper i metall og tre.
- Etasjeskiller i trebjelkelag.
- Dørcalling.

### Innbo og løsøre

- Integreerte hvitevarer på kjøkken medfølger.
- vaskemaskin medfølger.

Vedlagt salgsoppgaven følger NEF sin standardliste "Oversikt over løsøre og tilbehør". Med mindre annet fremkommer av salgsoppgaven gjelder denne listen.

Dersom det er noe i overnevnte liste som ikke finnes på eiendommen, vil det heller ikke medfølge. Produkter og installasjoner som medfølger overdras uten noen form for garantier, utover eventuell gjenværende leverandørgaranti. Hull og merker etter feste av innredning og utstyr som ikke følger med, aksepteres av kjøper.

Ved ønske om at vegglamper, krokhengte lamper, lysekroner, prismelamper eller lignende lamper som er koblet til sukkerbit eller stikkontakt skal følge med i handelen, må det tas forbehold om dette ved inngivelse av bud. Det samme gjelder brunevarer.

### Adgang til utleie

Det er begrenset adgang til å leie ut bolig i borettslag. Med styrets godkjenning og på visse vilkår kan boligen leies ut for inntil 3, år. jf. borettslagsloven § 5-3 til § 5-10. Andelseier som bor i boligen selv, kan leie ut deler av boligen til andre uten godkjenning, jf. borettslagsloven § 5-4. Kortidsutleie er tillatt i opptil 30 døgn i året, uten samtykke fra styret.

## Energi og oppvarming

### Energimerking

Alle eiendommer som selges/leies ut skal ha energiattest. Unntak gjelder blant annet for frittstående bygninger med bruksareal mindre enn 50 m<sup>2</sup>. Det er eier som plikter å fremlegge energiattest og er selv ansvarlig for at opplysningene er riktig.

Dersom eier ikke har lagt frem energiattest, og eier etter skriftlig anmodning fra kjøper ikke har lagt frem energiattest før avtale om salg er inngått, kan kjøper få laget en energiattest ved hjelp av ekspert for selgers regning, innen ett år etter at avtale om salg er inngått. Dette følger av forskrift om energimerking av bygninger og tekniske anlegg § 5 (3).

Energiattest er basert på nåværende eiers/ husstands senere års forbruk og utgifter. Dette vil kunne variere avhengig av antall familiemedlemmer i husstanden, ønsket innetemperatur, egne fordelsavtale mv. Megler har intet ansvar for informasjon som fremgår av energiattesten.

Se fullstendig energiattest fra selger som vedlegg til salgsoppgave. Megler har intet ansvar for informasjon som følger av energiattesten.

### Oppvarming

Boligen har elektrisk oppvarming. Det er lagt elektrisk gulvvarme på badet og takterrasse.

### Informasjon om strømforbruk

Selger brukte ca. 5 700 kWh i 2025. Energiforbruket vil variere fra husstand til husstand.

Ovenstående er basert på nåværende eiers/husstands senere års forbruk/utgifter. Dette vil variere avhengig av antall familiemedlemmer i husstanden, ønsket innetemperatur, egne fordelsavtaler etc.

Selger har ikke inngått avtale om Norgespris.

## Økonomi

### Felleskostnader

Kr 2 883,- pr. mnd.

Inkluderer: Felleskostnadene inkluderer bla. kommunale avgifter, strøm i fellesområder, bygningsforsikring, tv/bredbånd, renter og avdrag på fellesgjeld og forretningsfører.

Herav:

Avdrag felleslån kr. 73,-

TV/Bredbånd kr. 224,-

Avdrag felleslån 2 kr. 270,-

Renter felleslån 2 kr. 100,-

Renter felleslån kr. 30,-

Felleskostnader kr. 2 186,-

Det skal i forbindelse med planlagte vedlikeholdsarbeider gjennomføres et låneopptak som vil føre til en økning i felleskostnadene. I følge styreleder er økningen estimert til å være 1 748,- per mnd for denne andelen.

### Andre utgifter

Selger opplyser å ha følgende kostnader knyttet til boligen:

- Felleskostnader
- Strøm
- Innboforsikring

Det er opp til kjøper å ev. inngå nye avtaler med ønskede tjenesteytere.

### Formuesverdi

Primærbolig: Kr 912 265,- pr. 2024

Sekundærbolig: Kr 3 649 061,- pr. 2024

Stortinget har vedtatt en ny modell for beregning av formuesverdi for bolig. Den nye utregningsmodellen beregner boligverdier basert på grunnkretser i stedet for kommuner, og skal benyttes fra og med inntektsåret 2026. Dette kan medføre at markedsverdien settes

høyere eller lavere enn tidligere og innebærer at både selger og megler kan benytte tall som ikke nødvendigvis er oppdaterte på tidspunktet for utarbeidelse av salgsoppgaven.

Det tas derfor forbehold om at formuesverdien kan bli endret og eventuelt øke ved endelig fastsettelse i skatteåret.

For primærbolig utgjør formuesverdien 25% av beregnet eller dokumentert markedsverdi opptil kr 10.000.000, og deretter 70% av den delen som overstiger dette beløpet.

For sekundærbolig utgjør formuesverdien 100% av beregnet eller dokumentert markedsverdi.

## Borettslaget

### Om borettslaget

Lagets navn er Amtmann Meinichs gate 14 Borettslag, gnr 224 bnr 28 i Oslo kommune, med forretningskontor i Oslo.

Laget er et frittstående borettslag og har til formål å skaffe andelseierne bolig ved å gi borettslag til andelseierne i de bygg laget eier.

Borettslaget har 27 andeler.

### Planlagt vedlikehold:

Det er vedtatt rehabilitering av fasaden med estimert oppstart i slutten av mai 2026. Rehabiliteringen finansieres i sin helhet med økt låneopptak og fordeles mellom alle boenheter med fordelingsnøkkelen.

Oppussingen innebærer full rehabilitering av fasade, utskifting av vinduer fra 1. til 4. etasje samt rehabilitering av brannbalkonger. Totalkostnaden for prosjektet fordeles mellom andelseierne etter borettslagets gjeldende fordelingsnøkkel. Kostnaden for prosjektet er estimert til kr. 11,1 millioner. For denne seksjonen er kostnaden estimert til å være kr. 321 000,- pt. Dette vil før til en økning i felleskostnaden som er estimert til kr. 1748,- ekstra per mnd.

### Vedtatte saker årsmøte 24.03.2025:

- Kartlegge fuktproblemer i kjellerbodene, inkludert eventuelle årsaker og omfang. Innhente fagkyndig vurdering av hvilke tiltak som kan gjøres for å redusere eller (eliminere fuktproblemer). Foreslå og iverksette tiltak for å bedre situasjonen, enten gjennom ventilasjon, drenering, avfuktere eller andre nødvendige løsninger.
- Utbedring m/varmekabler i takrenner, tas i sammenheng med vindu - fasadeprosjektet.

### Forretningsfører

Boligbyggelaget Usbl

### Forkjøpsrett

Det er ikke forkjøpsrett i borettslaget.

### Styregodkjennelse

Overdragelse av borettslagsandelen til ny andelseier må godkjennes av styret i borettslaget. Godkjenning kan bare nektes dersom det foreligger saklig grunn. Eiendomsmegler bistår med innsending av søknad om styregodkjennelse. Kjøper bærer risikoen for å bli godkjent som ny andelseier i borettslaget, og kjøper er forpliktet til å gjennomføre handelen uavhengig av om kjøper på overtakelsestidspunktet er godkjent som ny eier. Kjøper gjøres oppmerksom på at boligen ikke kan tas i bruk før styrets godkjenning foreligger. Dersom styregodkjennelse ikke gis må kjøper videreselge boligen for egen regning og risiko.

### Informasjon om fellesgjeld

Kr 30 215,- pr. 29.03.2026

Borettslaget har per i dag ikke en sikringsordning som dekker tap ved manglende innbetaling av felleskostnader. Det betyr at dersom en andelseier ikke betaler sine felleskostnader, må borettslaget selv dekke det manglende beløpet.

### Spesifikasjon av lån:

Lånenummer: 12123583483, DNB Boligkreditt AS v/DNB Bank ASA

Annuitetslån, 4 terminer per år.

Rentesats per 29.03.2026: 5.25% pa.

Antall terminer til innfrielse: 25

Saldo per 29.03.2026: 630 448

Andel av saldo: 23 350

Første termin/første avdrag: 30.09.2014 ( siste termin 31.03.2032 )

Ingen avtale om individuell nedbetaling av fellesgjeld på dette lånet

Lånenummer: 12135362776, DNB Bank ASA

Annuitetslån, 4 terminer per år.

Rentesats per 29.03.2026: 5.25% pa.

Antall terminer til innfrielse: 27

Saldo per 29.03.2026: 185 377

Andel av saldo: 6 866

Første termin/første avdrag: 30.06.2018 ( siste termin 30.09.2032 )

Ingen avtale om individuell nedbetaling av fellesgjeld på dette lånet

Fellesgjelden kan bli besluttet økt etter utarbeidelse av salgsoppgaven.

### Fellesformue

Kr 18 809,- pr. 31.12.2025

### Regnskap/Budsjett/Kostnadsøkninger

Regnskap på 2024 viste et overskudd på kr 235 551,-. I budsjett for 2025 er det lagt til grunn at selskapet skal gå med kr 24 363,- i overskudd.

### Vedtekter og husordensregler

Vedtekter er vedlagt.

Borettslaget har ikke fullstendige husordensregler, forslag med alternativer er vedlagt.

#### **Dyrehold**

Dyrehold er tillatt så lenge det ikke er til sjenanse for øvrige beboere

#### **Borettslagets forsikring**

Gjensidige  
Polisenr. 82615917

## Tomt

#### **Beskrivelse av tomt**

Tomtestørrelse: 510 kvm (Eiertomt)

Tomten er fellesareal. At tomten er fellesareal innebærer at borettslaget eier og disponerer over de aktuelle områdene i fellesskap. Dette gir ikke hver enkelt andel en eksklusiv rett til bruk eller å disponere arealene, med mindre annet er uttrykkelig avtalt i avtale eller at det følger av vedtektene.

Arealbekreftelse fra Oslo kommune er vedlagt salgsoppgaven. Tomtegrenser er ikke kontrollert.

#### **Adkomst**

Se vedlagt kartskisse på høyre side i annonsen. Ved å trykke på kartet får du enkelt tilgang til en spesifisert reiserute fra din startdestinasjon til boligen. På visningsdagen vil det bli skiltet med Nordvik Eiendomsmedling visningsskiltet fra eiendomsmedler. Velkommen til visning!

#### **Radonmåling**

Selger har ikke utført radonmåling. Det er ikke krav om dette med mindre boligen er helt eller delvis utleid.

## Områdebeskrivelse

#### **Beskrivelse av nærområdet**

Amtmann Meinichs gate 14C ligger i det sjarmerende og livlige Sandaker-området, et nabolag som kombinerer urbane fasiliteter med grønne omgivelser. Her bor du med nærhet til Akerselva, som byr på flotte turmuligheter, koselige kafeer og en avslappende atmosfære.

Dette er et område med ekte sjarm og historie, hvor klassiske bygårder møter moderne bekvemmeligheter. Sandaker har en varm og inkluderende atmosfære, med småbutikker, bakerier og restauranter som gir en ekte bydelsfølelse. Du kan starte dagen med en kaffe fra Kaffebrenneriet Storo, nyte en lunsj på Grains eller ta en hyggelig middag på Trattoria Popolare, som er kjent for sin autentiske italienske mat.

For den aktive er det kort vei til Voldsløkka, et av byens beste idrettsanlegg med fotballbaner, tennisbaner og en stor skatepark. I tillegg gir Akerselva flotte turmuligheter, enten du vil jogge, sykle eller bare nyte en rolig spasertur

langs elvebredden.

Kollektivtilbudet er førsteklasses, med både buss, trikk og t-bane i umiddelbar nærhet. Storo T-banestasjon ligger kun en kort spasertur unna og gir rask forbindelse til sentrum, Majorstuen og resten av byen. Buss 23, 30 og 58 stopper i nærheten og gir enkel transport til andre bydeler. I tillegg ligger Storo Storsenter rett i nærheten, med et bredt utvalg av butikker, spisesteder, kino og treningsentre. Her har du alt du trenger samlet på ett sted, enten du ønsker en handleopplevelse, en middag ute eller en treningsøkt.

For studenter og unge profesjonelle er beliggenheten ideell, med gangavstand til Handelshøyskolen BI, samt kort vei til Universitetet i Oslo og andre utdanningsinstitusjoner.

Her bor du i et område som kombinerer det beste fra byen og naturen, med alt du trenger i hverdagen, samtidig som du har direkte tilgang til flotte rekreasjonsområder. Sandaker er en perle for deg som ønsker en harmonisk, naturnær og samtidig urban livsstil.

## Offentlige forhold

#### **Ferdigattest/brukstillatelse**

Det foreligger ikke ferdigattest, men ekspedisjonsdokument datert 26.11.1903. Ekspedisjonsdokument er forgjengeren til ferdigattest. Ekspedisjonsdokumentet er ferdig attestert, og dokumenterer at bygget er registrert lovlig oppført. At ekspedisjonsdokument eksisterer, gir ingen garanti for at bygget er oppført i henhold til tillatelsen og gjeldende regelverk eller at det senere er utført arbeid på bygget som ikke er byggemeldt eller godkjent.

Det foreligger ferdigattest for bruksendring næring til bolig og loft til bolig datert 14.11.2012.

Ferdigattest utstedes av bygningsmyndighetene på grunnlag av mottatt dokumentasjon fra kontrollansvarlige når et søknadspliktig tiltak er utført i samsvar med tillatelsen og øvrige krav etter plan- og bygningslovgivningen. At ferdigattest eksisterer, gir ingen garanti for bygget er oppført i henhold til tillatelsen og gjeldende regelverk eller at det senere er utført arbeid på bygget som ikke er byggemeldt eller godkjent.

Det kan være avvik fra dagens rombruk/rombenevnelser sammenlignet med det som er byggemeldt/godkjent.

#### **Vei, vann og avløp**

Eiendommen er tilknyttet offentlig vann og avløp. Stikkledninger fra eiendommen og ut til kommunalt nett er private, vedlikeholdsansvaret påhviler sameietierborettslaget/boligaksjeselskapet. Adkomst via offentlig vei.

## Regulerings- og arealplaner

Eiendommen er regulert til boligformål. For ytterligere opplysninger om regulering, vennligst ta kontakt med megler.

Reguleringsplan: S-2255, Reguleringsbestemmelser i tilknytning til endret reguleringsplan for Oslo sentrum og indre sone i Oslo kommune. Planen er helt eller delvis opphevet som følge av bystyrets vedtak av 23.09.2015, sak 262: Kommunedelplan 2015, Oslo mot 2030 – smart trygg og grønn.

Reguleringsplan: S-5142, Detaljregulering med konsekvensutredning og med reguleringsbestemmelser for Ny vannforsyning Oslo - Stamnett.

Reguleringsbestemmelser og reguleringskart ligger vedlagt salgsoppgaven.

Ny kommuneplan fra 23. september 2015. Oslo kommune har vedtatt en ny kommuneplan. Dette får betydning for en rekke av de vedtatte reguleringsplanene i kommunen.

For informasjon om eventuelle arbeider i nærliggende områder anbefaler vi et søk på plan og bygg sin sakinnsyn portal:  
<https://www.oslo.kommune.no/plan-bygg-og-eiendom/>

Pågående byggesaker:

Grefsenveien 17 - utskifting av vinduer og ventiler  
<http://innsyn.pbe.oslo.kommune.no/saksinnsyn/casedet.asp?caseno=202511567>

Frederik Glads gate 8 A - fasadeendringer  
<http://innsyn.pbe.oslo.kommune.no/saksinnsyn/casedet.asp?caseno=202513232>

Grefsenveien 9A - oppføring av skilt  
<https://innsyn.pbe.oslo.kommune.no/saksinnsyn/casedet.asp?caseno=202511314>

Grefsenveien 25 - etablering av takterrasse og fasadeendring  
<http://innsyn.pbe.oslo.kommune.no/saksinnsyn/casedet.asp?caseno=202505851>

Pågående plansaker:

Grefsenveien/Sandakerveien mellom Åsengata og Grefsenveien 48 - Utarbeidelse av planforslag  
<https://innsyn.pbe.oslo.kommune.no/saksinnsyn/casedet.asp?caseno=202212601>

## Odelsrett

Det hviler ikke odelsrett på eiendommen.

## Konsesjon

Kjøp av eiendommen er ikke konsesjonspliktig.

Dersom eiendommen er større enn 2 mål plikter kjøper å undertegne dokumenter i forbindelse med søknad om konsesjonsfrihet.

## Tinglyste heftelser og rettigheter

På eiendommen er det tinglyst følgende heftelser og rettigheter som følger eiendommens matrikkel ved overskjøting til ny hjemmelshaver:

301/224/28:

07.12.1860 - Dokumentnr: 924270 - Bestemmelse om bebyggelse

Bestemmelse om benyttelse

Bestemmelse om gjerde

Bestemmelse om veg

04.11.1859 - Dokumentnr: 900107 - Opprettelse av matrikkelenheten

OPPRETTELSE - FRADELTA FRA L NR 93 B

28.04.2000 - Dokumentnr: 24120 - Erklæring/avtale

Rettighet hefter i: Knr:0301 Gnr:224 Bnr:161 Snr:1

Rettighet hefter i: Knr:0301 Gnr:224 Bnr:161 Snr:2

Rettighet hefter i: Knr:0301 Gnr:224 Bnr:161 Snr:3

Rettighet hefter i: Knr:0301 Gnr:224 Bnr:161 Snr:4

Rettighet hefter i: Knr:0301 Gnr:224 Bnr:161 Snr:5

Rettighet hefter i: Knr:0301 Gnr:224 Bnr:161 Snr:6

Rettighet hefter i: Knr:0301 Gnr:224 Bnr:161 Snr:7

Rettighet hefter i: Knr:0301 Gnr:224 Bnr:161 Snr:8

Rettighet hefter i: Knr:0301 Gnr:224 Bnr:161 Snr:9

Rettighet hefter i: Knr:0301 Gnr:224 Bnr:161 Snr:10

Rett til bruk av uteareal m.fl. samt plikt til utbedring av utearealet

Kan ikke slettes uten samtykke fra Oslo kommune, bolig- og eid.etaten

Gjelder denne registerenheten med flere

## Legalpant

Borettslaget har legalpant på inntil 2G som sikkerhet for betaling av felleskostnader. Legalpant er pant som ikke kommer frem av grunnboksutskriften, og har bedre prioritet enn for eksempel lån til bank som er tinglyst på andelen.

## Verneklasse/SEFRAK

Eiendommen er registrert i byantikvarens gule liste. Dette innebærer at eiendommen er helt eller delvis bevaringsverdig, og kan ha betydning for fremtidig ombygging/restaurering mv. Byantikvaren skal gi en rådgivende uttalelse i byggesaker som berører eiendommen.

For en fullstendig oversikt over eiendommens status, se:  
<http://riksantikvaren.maps.arcgis.com/apps/webappviewer/index.html?id=545b8e996b6e4e1fbc65f69299a7167>

## Øvrige kjøpsforhold

### Diverse

Borettslagsmodellen innebærer at borettslaget eier eiendommen, mens andelseierne eier andeler i borettslaget, som gir borettslaget til en bestemt bolig.

Andelseierne har ikke personlig ansvar for borettslagets fellesgjeld, men andelseierne må dekke borettslagets løpende utgifter. Manglende innbetaling av fellesutgiftene som følge av andre andelshaveres mislighold, eller der borettslaget sitter på fraflyttede og/eller usolgte andeler, må dekkes av de øvrige andelseierne.

Borettslaget har legalpanterett i andelen for krav på dekning av felleskostnader og andre krav fra borettslaget på inntil 2 ganger folketrygdens grunnbeløp.

Kjøper og selger er forpliktet til å undertegne standard kjøpekontrakt utarbeidet av Nordvik i forbindelse med eiendomstransaksjonen. Kjøpekontrakt kan besiktiges hos eiendomsmegler før bud inngis. Kontakt eiendomsmegler for spørsmål.

Selger leverer eiendommen i ryddig og rengjort stand.

### **Overtagelse**

Overtakelse skjer etter avtale med selger.

Før boligen overleveres kjøper, skal fullt oppgjør og omkostninger være mottatt på meglers klientkonto.

### **Sentrale lover**

Eiendommen selges etter reglene i avhendingsloven.

#### **Generelle bestemmelser:**

Alle innvendige og utvendige arealangivelser, samt beskrivelser av bygningen er hentet fra vedlagte tilstandsrapport/boligsalgsrapport. Salgsopp-gaven er basert på de opplysningene selger har gitt til megler, den bygningssakkyndiges tilstandsrapport, samt opplysninger innhentet fra kommunen, Kartverket og andre tilgjengelige kilder. Det er viktig at kjøper setter seg grundig inn i alle salgsdokumentene, herunder salgsopp-gave, tilstandsrapport og selgers egenerklæring. Kjøper anses kjent med forhold som er tydelig beskrevet i salgsdokumentene, og slike forhold kan ikke påberopes som mangler. Dette gjelder uavhengig av om kjøper har lest dokumentene.

Det kan være avvik fra dagens rombruk/rombenevnelser sammenlignet med det som er byggemeldt/godkjent. Alle interessenter oppfordres til å undersøke eiendommen nøye, gjerne sammen med fagkyndig før bud inngis. Kjøper som velger å kjøpe usett kan ikke gjøre gjeldende som mangel noe han burde blitt kjent med ved undersøkelsen.

Dersom det er behov for avklaringer, anbefaler vi at interessenter rådfører seg med eiendomsmegler eller egne rådgivere før det legges inn bud.

En bolig som har blitt brukt i en viss tid, har vanligvis blitt utsatt for slitasje og skader kan ha oppstått. Slik bruksslitasje må kjøper regne med, og det kan avdekkes enkelte forhold etter overtakelse som nødvendiggjør utbedringer. Normal slitasje og skader som

nødvendiggjør utbedring, er innenfor hva kjøper må forvente og vil ikke utgjøre en mangel.

Kjøper og selgers rettigheter og plikter reguleres av avtalen mellom partene, samt informasjonen som har vært tilgjengelig for kjøperen i forbindelse med handelen. Avtalen utfylles av avhendingsloven, og det gjelder ulike avtalevilkår avhengig av om kjøper er forbrukerkjøper eller ikke. Dette er nærmere beskrevet nedenfor.

På grunn av ulike avtalevilkår kan selger vurdere bud fra en som ikke er forbruker, ulikt fra en forbrukers bud. Dersom kjøper ikke er forbruker, er selger sitt mulige mangelsansvar begrenset fordi eiendommen selges "som den er". Selger kan ikke ta «som den er» forbehold ovenfor en forbrukerkjøper. Selv et lavere bud fra en som ikke er forbruker kan foretrekkes fordi begrensningen i mulig mangelsansvar kan ha egenverdi for selger. Selger står fritt til å forkaste eller akseptere ethvert bud, og er for eksempel ikke forpliktet til å akseptere høyeste bud.

Budgiver skal i budskjema avgi egenerklæring om budgiver er forbruker eller næringsdrivende/ person som hovedsakelig handler som ledd i næringsvirksomhet. Budgivere får informasjon dersom andre bud er inngitt av en som ikke er forbruker.

#### **Forbrukerkjøp - definisjon:**

Med forbrukerkjøp menes kjøp av eiendom når kjøperen er en fysisk person som ikke hovedsakelig handler som ledd i næringsvirksomhet.

#### **Forbruker - avtalevilkår:**

Eiendommen har en mangel dersom den ikke er i samsvar med kravene som følger av avtalen, eller det foreligger brudd på bestemmelsene i avhendingsloven §§ 3-2 til 3-8. Hvis eiendommen ikke er i samsvar med det kjøperen må kunne forvente ut ifra alder, type og synlig tilstand, kan det være grunnlag for mangelskrav. Det samme gjelder hvis det er holdt tilbake eller gitt uriktige opplysninger om eiendommen. Dette gjelder likevel bare dersom man kan gå ut ifra at det virket inn på avtalen at opplysningen ikke ble gitt eller at feil uriktige opplysninger ikke blir rettet i tide på en tydelig måte.

Boligen kan ha en mangel etter avhendingsloven § 3-3 dersom det er avvik mellom opplyst og faktisk innvendig areal, forutsatt at avviket er på 2% eller mer og minimum 1 kvm.

Ved beregning av et eventuelt prisavslag eller erstatning må kjøper selv dekke tap/kostnader opptil et beløp på kr 10 000 (egenandel).

#### **Ikke-forbruker (næringsdrivende) - definisjon:**

Hvis kjøper er en juridisk person, eller en fysisk person som hovedsakelig handler som ledd i næringsvirksomhet, vil kjøpet ikke anses som et forbrukerkjøp.

Ikke-forbruker – avtalevilkår:

Eiendommen har en mangel dersom den ikke er i samsvar med kravene som følger av avtalen. Eiendommen selges «som den er», og selgers ansvar utover det konkret avtalte er da begrenset etter avhendingsloven § 3-9, første ledd andre setning.

Avhendingsloven § 3-3 andre ledd fravikes, og hvorvidt boligens arealsvikt utgjør en mangel vurderes etter avhendingsloven § 3-8.

Informasjon om kjøpers undersøkelsesplikt, herunder oppfordringen om å undersøke eiendommen nøye, gjelder også for kjøpere som ikke anses som forbrukere.

### **Boligselgerforsikring**

Selger har tegnet boligselgerforsikring. Se selgers egenerklæringsskjema vedlagt salgsoppgaven.

### **Boligkjøperforsikring**

I samarbeid med Storebrand og HELP tilbyr Nordvik Boligkjøperpakke til våre boligkjøpere. Boligkjøperpakken er et gunstig forsikringskonsept som inneholder alle de forsikringene du trenger til den nye boligen din.

Boligkjøperpakke Leilighet inneholder: Boligkjøperforsikring fra HELP, flytteforsikring og innboforsikring Super.

Boligkjøperforsikring er en rettshjelpsforsikring som gir trygghet og profesjonell juridisk hjelp dersom det oppdages uventede feil eller mangler ved boligen. Forsikringen gjelder i 5 år fra overtakelsen.

Flytteforsikring dekker skade på eiendeler under flytting ved plutselig og uforutsett hendelse som oppstår under transport eller i forbindelse med bæring mellom bolig, bil eller lagringssted. Forsikringen varer i 1 år fra budaksept.

Innboforsikring Super dekker tingene dine ved blant annet tyveri, brann eller vannskader. Vår beste innboforsikring Super inkluderer blant annet uflaksforsikring, bistand ved ID-tyveri og psykologhjelp ved alvorlige hendelser hjemme. Forsikringen gjelder i 3 måneder fra overtakelsesdatoen av ny bolig.

Velger du Boligkjøperpakke Leilighet+ får du i tillegg renteforsikring: Renteforsikringen kan hjelpe deg med rentekostnaden og forsikringspremien på din primærbolig som skal selges, hvis salgsprosessen fører til at du må betale rentekostnader på to lån. Forsikringen gjelder i 9 måneder (3 måneder karenstid) og dekker inntil 15 000 kroner i måneden.

Boligkjøperforsikring fra HELP kan også kjøpes separat og inkluderer da flytteforsikring fra Storebrand.

Boligkjøperpakke/Boligkjøperforsikring må tegnes senest ved kontraktsignering og gjelder fra overtakelsen.

Kjøper blir kontaktet av Storebrand med et tilbud på videre forsikring av innbo.

Se pris og mer informasjon om forsikringene i produktarket vedlagt salgsoppgaven, eller ta kontakt med megler.

### **Betalingsbetingelser**

Oppgjør skal betales i en samlet innbetaling fra norsk bank. Betaling fra utlandet tillates kun i unntakstilfeller og dersom det er avklart med megler i anledning avtaleinngåelse (budaksept).

### **Viktig informasjon om budgivning**

Alle bud skal inngis skriftlig til megler, som formidler disse videre til selger. Kravet til skriftlighet gjelder også budforhøvelser og motbud, aksept eller avslag fra selger.

Bud kan legges inn på eiendommens finn-annonse ved å trykke på knappen «gi bud» eller via vår hjemmeside. Bud kan legges inn på eiendommens annonse på [hjem.no/finn.no](http://hjem.no/finn.no) ved å trykke på knappen «gi bud» eller via vår hjemmeside. Ved elektronisk budgivning legges bud inn ved å benytte BankID. Bud kan også inngis på budskjema vedlagt i salgsoppgaven.

Før megler formidler bud til selger, skal megler innhente gyldig legitimasjon og signatur fra budgiver. Kravet til legitimasjon og signatur er oppfylt for budgivere som benytter e-signatur, eksempelvis BankID eller MinID. Senere bud kan inngis per e-post eller SMS til megler.

Dersom budgiver skal by på eiendommen i henhold til kjøpsfullmakt må megler kontaktes i forkant av budgivning. Ved bruk av kjøpsfullmakt, må fullmakten oversendes til megler i forkant av budgivning.

Kjøper kan ikke kreve at eiendommen tinglyses på andre enn kjøper. Om kjøper ønsker at noen andre skal stå som hjemmelshaver, må det tas forbehold om dette i budet. Selger kan velge å ikke akseptere dette.

Et bud bør inneholde eiendommens adresse (eventuelt gnr/bnr), kjøpesum, budgivers kontaktinformasjon, finansieringsplan, akseptfrist, overtakelsesdato og eventuelle forbehold som for eksempel usikker finansiering, salg av nåværende bolig ol. Normalt vil ikke et bud med forbehold bli akseptert før forbeholdet er avklart. Konferer gjerne med megler før bud avgis.

Megler skal legge til rette for en forsvarlig avvikling av budrunden. I forbrukerforhold (dvs. der selger er forbruker) skal megleren ikke formidle bud med kortere akseptfrist enn kl. 12.00 første virkedag etter siste annonserte visning. Senere bud må ha en tilstrekkelig lang akseptfrist til at megler, så langt det er nødvendig og mulig, kan videreformidle budet og eventuelle forbehold til alle involverte parter og legge til rette for at disse får tid til å områ seg, jf. forskrift om eiendomsmegling § 6-3.

Akseptfrist bør derfor være på minimum 30 minutter, og budforhøyelser bør skje senest 10 minutter før fristens utløp. Dersom bud inngis med en frist som åpenbart er for kort til at megleren kan avvikle budrunden på en forsvarlig måte, vil megler fraråde budgiver å stille slik frist. Megleren vil uoppfordret gi sin vurdering av det enkelte bud overfor selgeren, når budet er gitt innenfor akseptfristene ovenfor.

Megler skal så snart som mulig bekrefte skriftlig overfor budgivere at budene deres er mottatt. Megler kan ikke formidle bud med forbehold om at budet eller forbehold i budet skal holdes skjult (hemmelig) for andre budgivere og interessenter.

Etter at handel har kommet i stand, eller dersom en budrunde avsluttes uten at handel er kommet i stand, kan en budgiver kreve kopi av budjournalen i anonymisert form.

Kopi av budjournal skal gis til kjøper og selger uten ugrunnet opphold etter at handel er kommet i stand. Dersom det er viktig for budgiver å bevare sin anonymitet, bør budet fremmes gjennom fullmektig.

For mer informasjon om budgivningsprosessen, se «Forbrukerinformasjon om budgivning», som er vedlagt salgsoppgaven, eller ta kontakt med megler.

#### **Tilbud på finansiering**

Du kan søke om boliglån hos vår samarbeidspartner Storebrand, og få svar på dagen.

Med boliglån i Storebrand kan du være trygg på at du til enhver tid har blant markedets mest konkurransedyktige renter. Du vil bli tatt godt vare på av et av Norges beste servicemiljøer innen bank.

Som kunde i Storebrand Bank får du en fast kontaktperson å forholde deg til, som vil gi deg gode råd og god hjelp med kort svartid. Søk om boliglån i Storebrand og få

- Enkel søknad - og etableringsprosess
- Svar på dagen
- Fast kontaktperson å forholde deg til
- Trygghet for at du alltid har konkurransedyktige betingelser

Ta kontakt på telefon 22 31 22 21 eller [nordvik@storebrand.no](mailto:nordvik@storebrand.no). Les mer på [storebrand.no/nordvik](http://storebrand.no/nordvik).

Meglerforetaket kan motta provisjon ved formidling av finansielle tjenester.

#### **Hvitvasking**

Eiendomsmeglere er underlagt lov om hvitvasking og tilhørende forskrift. Etter hvitvaskingsloven er eiendomsmegler pålagt å gjennomføre kundetiltak av

både selger og kjøper.

Hvis kjøper ikke bidrar til at megler får gjennomført kundetiltak, og dette fører til at transaksjonen ikke kan gjennomføres eller blir forsinket, misligholder kjøper avtalen. Etter 30 dager anses misligholdet vesentlig, og selger har rett til å heve avtalen og gjennomføre deknings salg for kjøpers regning. Dersom det er selger som ikke bidrar til at megler får gjennomført løpende kundetiltak underveis i oppdraget må eiendomsmegler stanse gjennomføringen av transaksjonen. Selger vil i et slikt tilfelle ha misligholdt sine forpliktelser, og kjøper vil kunne ha et krav mot selger etter avhendingsloven.

Hvis kundetiltak ikke lar seg gjennomføre, vil Nordvik Eiendomsmegling ikke kunne bistå med handelen eller foreta oppgjør.

#### **Personopplysningsloven**

Personopplysninger vil bli behandlet i samsvar med personopplysningsloven. Ved å registrere deg som interessent og/eller budgiver eller kjøpe vil vi innhente, behandle og registrere personopplysninger om deg.

Eiendomsmeglingsforetak har plikt til å oppbevare kontrakter og dokumenter i 10 år, jf. eiendomsmeglingsforskriften § 3-7 (3). Denne oppbevaringsplikten begrenser muligheten for å få slettet personopplysninger. Du kan lese mer om Nordviks behandling av personopplysninger i vår personvernerklæring på [nordvikbolig.no/personvern](http://nordvikbolig.no/personvern).

## **Om oppdraget**

#### **Meglers vederlag**

Vederlag:

Fast provisjon: kr. 50 000,-

Grunnpakke Leilighet/tomt kr. 13 000,-

Markedspakke med digital salgsoppgave kr. 24 500,-

Nordvik Ekstra Large - Tillegg kr. 12 200,-

Oppgjørshonorar\*\* kr. 8 500,-

Tilrettelegging kr. 16 900,-

Visningshonorar/overtagelseshonorar per stk. kr. 3 900,-

Utlegg:

Eierskiftegebyr kr. 6 725,-

Infoland - Informasjon forretningsfører ca. kr. 4 750,-

Samlet skal selger betale kr. 140 475,- for vederlag og utlegg ved salg til prisantydning. Boligselgerforsikring kommer i tillegg.

Dersom oppdraget utløper eller blir sagt opp, uten at handel er kommet i stand, har megler krav på et rimelig vederlag for medgått tid/utført arbeid og avtalte utgifter (tilrettelegging, markedsføring og avholdte visninger) samt eventuelle utlegg. Ved beregningen av vederlaget skal det tas utgangspunkt i timeprisen som er kr. 3 900,-.

### **Vedlegg til salgsoppgaven**

Vedleggene er en del av den komplette salgsoppgaven. Det er viktig at interessenter setter seg godt inn i vedleggene og kontakter megler med eventuelle spørsmål før bud inngis.

### **Status salgsoppgave**

Salgsoppgaven er sist endret 15. april 2026

### **Megler**

Marius Kristoffersen, Eiendomsmegler MNEF / Partner  
Tlf. 93413727

### **Meglerforetaket**

Nordvik Bygdøy Allé

Bygdøy Alle 34

0265 OSLO

Juridisk navn: Bygdøy Alle Eiendom AS

Org. nr.: 914457750

### **Samarbeidspartnere og foretak med tilknytning til Nordvik**

Meglerforetaket og Nordvik-kjeden samarbeider med en rekke foretak som tilbyr produkter eller tjenester i forbindelse med megleroppdraget.

- Storebrand leverer boligselgerforsikring, finansieringsløsninger og forsikringer til kjøper
- Help forsikring leverer boligkjøperforsikring
- Flytte- og lagringstjenester gjennom Loyalty, oppussing gjennom Steddy, bredbånd levert av Telenor, alarm levert av Sector alarm, strøm levert av Fjordkraft og Fortum og utleietjenester levert av Utleiemegleren. Hvilke tilbud kjøper og selger får i forbindelse med oppdraget kan variere ut fra hvor i landet eiendommen ligger.

Nordvik Bolig AS, som er franchisegiver for Nordvik-kjeden, eier aksjer i Bomega AS (Hjem.no). Bygdøy Alle Eiendom AS har indirekte eierskap i Bomega AS.

# Amtmann Meinichs gate 14C

Nabolaget Sandaker/Grefsenbyen - vurdert av 568 lokalkjente

## Nabolaget spesielt anbefalt for

- Enslige
- Etablerere
- Studenter

## Skoler

<b>Nordpolen skole (1-10 kl.)</b> 614 elever, 34 klasser	<b>4 min</b> 🚶	0.3 km
<b>Fernanda Nissen skole (1-7 kl....)</b> 532 elever, 25 klasser	<b>7 min</b> 🚶	0.6 km
<b>Bjølsen skole (1-7 kl.)</b> 413 elever, 20 klasser	<b>13 min</b> 🚶	1.1 km
<b>Bentsebrua skole (8-10 kl.)</b> 227 elever, 16 klasser	<b>11 min</b> 🚶	0.9 km
<b>Morellbakken skole (8-10 kl.)</b> 392 elever, 30 klasser	<b>12 min</b> 🚶	1 km
<b>Nydalen videregående skole</b> 960 elever	<b>18 min</b> 🚶	1.4 km
<b>Foss videregående skole</b> 600 elever, 20 klasser	<b>6 min</b> 🚶	2.2 km

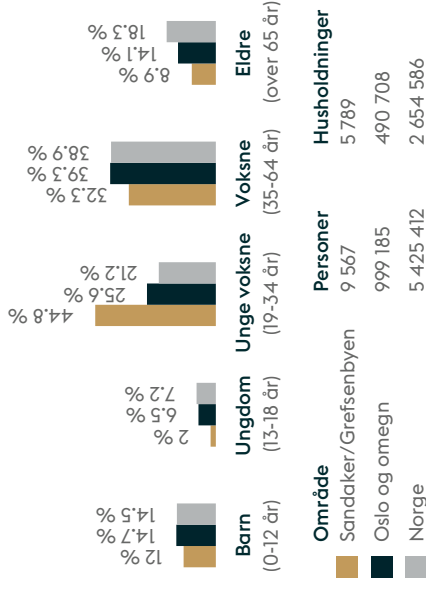
## Offentlig transport

🚏 <b>Grefsenveien</b> Linje 11N, 12N	<b>1 min</b> 🚶	0.1 km
🚏 <b>Grefsenveien</b> Linje 11, 12, 18	<b>1 min</b> 🚶	0.1 km
🚏 <b>Storo</b> Linje 4, 5	<b>7 min</b> 🚶	0.5 km
🚏 <b>Grefsen stasjon</b> Linje RE30, R31	<b>11 min</b> 🚶	0.9 km
🚏 <b>Oslo S</b> Totalt 24 ulike linjer	<b>11 min</b> 🚶	3.9 km

## Barnehager

<b>Sandakerveien Fus barnehage (1...)</b> 68 barn	<b>3 min</b> 🚶	0.2 km
<b>Thor Olsens barnehage 2 (0-4 å...)</b> 115 barn	<b>4 min</b> 🚶	0.3 km
<b>Lillohagen Fus barnehage (0-5 ...)</b> 62 barn	<b>5 min</b> 🚶	0.4 km

## Aldersfordeling



## Opplevd trygghet

Veldig trygt 82/100

## Kvalitet på skolene

Veldig bra 80/100

## Naboskapet

Høflige 59/100

## Primære transportmidler

- Trikk
- Egen bil

## Sport

🚶	Haarklous plass	10 min	🚶
🚶	Bjølsenhallen, flerbrukshall	11 min	🚶
🚶	Sandaker Treningssenter	1 min	🚶
🚶	Fresh Fitness Storo	4 min	🚶

«Det er veldig sentralt og samtidig rolig og rent.»

— Sitat fra en lokalkjent

**Kollektivtilbud**  
Veldig bra 96/100

**Kvalitet på barnehagene**  
Veldig bra 85/100

**Aktivetstilbud**  
Meget bra 83/100



Innholdet i nabolagsprofilen er hentet fra ulike datakilder, og feil eller mangler kan forekomme. Vurderinger og sitater er innhentet på web og gir uttrykk for hvordan naboene vurderer nabolaget. FINN.no AS kan ikke holdes ansvarlig for feil/mangler i profilen.  
Copyright © Finn.no AS 2026

## TILSTANDSRAPPORT

Bygningsteknisk gjennomgang

### AMTMANN MEINICHS GATE 14 C, 0482 OSLO

Gnr: 224 Bnr: 28 301 Oslo kommune.

Andelsleilighet



Dato befaring: 30/03/2026  
Utskriftsdato: 01/04/2026  
Oppdragsnummer: 99211  
Referansenr:

PEDER VILHELM AUBERT  
992 33 432  
pa@tyder.no  
Uavhengig Takstmann

## Rapporten

Rapportens innhold og definisjoner følger Forskrift til avhendingslova (tryggere bolighandel). Tilstandsgradene er vurdert etter NS 3600, så fremt dette ikke er i konflikt med de overordnede definisjonene av tilstandsgrader i forskriften til avhendingslova (tryggere bolighandel). Tilstandsgrader uttrykker den tilstand bygningsdelen/objektet er i forhold til et definert referansenivå.

- Tilstandsgrad 0, (TG 0): Bygningsdel nyere enn fem år, ingen symptomer og påkrevet dokumentasjon fremvist.
- Tilstandsgrad 1, (TG 1): Mindre avvik, normal slitasje og ny bygningsdel med manglende dokumentasjon.
- Tilstandsgrad 2, (TG 2): Vesentlige avvik, feil utførelse, skade, vesentlig slitasje, risiko for skade på grunn av alder, etc.
- Tilstandsgrad 3, (TG 3): Store eller alvorlige avvik. Funksjonssvikt, sammenbrudd og behov for tiltak innen kort tid.
- Tilstandsgrad IU (TG IU): Ikke undersøkt eller ikke mulig å undersøke.

Mer om rapportens forutsetninger står oppført i tilstandsrapportens siste del.

## Konklusjon tilstand

### **Bebyggelse**

Toroms andelsleilighet i boligblokk med to eksterne boder i henholdsvis kjeller og mellometasje (mellom 4.- og 5. etasje). Gjennomgående leilighet i 5 etasje med takterrasse.

### **Standard**

Velholdt leilighet med normal standard i forhold til alder.

### **Oppgraderinger i leiligheten**

*Følgende større oppgraderinger er ifølge eier utført i den senere tid:*

2024: Ny parkett.

2025: Ny komfyr og oppvaskmaskin.

For detaljert informasjon om bygningens vedlikeholdsmessige status vises det til styret.

### **Referansenivå**

Bygningen er oppført i 1903, leiligheten er etablert i 2012, og disse tiders byggeskikk ligger til grunn for konstruksjonsmessige forhold. Referansenivå for rapporten er satt til byggeår og Forskrift til avhendingslova. Aldersbetraktning er vurdert ut fra levetidstabeller utarbeidet av Sintef Byggforsk.

### **Om vurderinger**

Normal slitasje fra tidspunkt for legging av gulv, og normal slitasje på vegg- og himlingsoverflater ikke hensyntatt, da toleranse for slitasje i stor grad er en subjektiv vurdering.

Se for øvrig detaljert tilstandsbeskrivelse.

**Tilstandsgrad 2:**

- Våtromsgulv (Bad / 5. etasje)
- Våtromsvegger (Bad / 5. etasje)
- Etasjeskiller
- Balkonger, terrasser ol.
- Varmtvann
- Ventilasjon

## Befaring og eiendomsopplysninger

### Rapportdata

Kunde: Mads Dahlby Fremstad  
 Takstmenn: Peder Vilhelm Aubert  
 Befaring/tilstede: Eier: Mads Dahlby Fremstad, Takstmann: Peder Vilhelm Aubert

### Eiendomsopplysninger

Eiend.betegnelse: Andelsleilighet

### Matrikkeldata

Matrikkel: Kommune: 301 Oslo Gnr: 224 Bnr: 28  
 Eiet/festet: Eiet  
 Areal: 510.7 m<sup>2</sup>  
 Adresse: Amtmann Meinichs gate 14 C, 0482 OSLO

### Andelsleilighet

Selskap: Amtmann Meinichs Gate 14 Borettslag  
 Organisasjonsnr: 995544083  
 Eier: Mads Dahlby Fremstad  
 Andelsnummer: 27

### Kilder og vedlegg

Dokument/kilde:	Dato:	Kommentar:	Status:	Sider:	Vedlagt:
Eier	30/03/2026	Opplysninger gitt av eier under befaring.			
Egenerklæring		Eiers egenerklæring er foreløpig ikke mottatt.			
Ambita infoland	29/03/2026	Opplysninger vedr. eiendomsbetegnelser, hjemmel, tomteareal og byggeår er oppgitt ved elektronisk grunnbok, Ambita, Norges eiendommer.			

## Bygninger på eiendommen

### Leilighet

#### Bygningsdata

Byggeår 1903, leiligheten er etablert i 2012

#### Arealer NS3940:2023

Etasje	BRA			Åpent
	BRA-i (internt bruksareal)	BRA-e (eksternt bruksareal)	BRA-b (innglasset balkong)	Åpent areal (TBA)
Kjeller	0	0	0	0
5. etasje	31	1	0	4
Sum bolig:	31	1	0	4
<b>Sum BRA:</b>	<b>32</b>			

#### Romfordeling

Etasje	BRA-i (internt bruksareal)	BRA-e (eksternt bruksareal)	BRA-b (innglasset balkong)
Kjeller		Ekstern bod	
5. etasje	Bad, Stue/kjøkken, Soverom, Entré	Ekstern bod	

#### Kommentar areal

Innvendig areal er oppmålt på stedet. Leiligheten er ikke måleverdig i sin helhet på grunn av lav takhøyde iht. retningslinjer for arealmåling NS 3940. Gulvareal (GUA) er oppmålt til ca. 42 m<sup>2</sup>. Kjellerboden er ikke måleverdig på grunn av lav takhøyde iht. retningslinjer for arealmåling NS 3940. Gulvareal (GUA) er oppmålt til ca. 6 m<sup>2</sup>. Den eksterne boden i 5. etasje ligger i mellometasjen/trappeoppgangen mellom 4.- og 5. etasje.

## Leilighet

### Felles bygningsdeler

Beskrivelse: Det er i hovedsak ikke foretatt tilstandsvurdering av bygningsdeler som er underlagt borettslagets ansvarsområde. Det gjelder i hovedsak yttervegger, takkonstruksjon, drenering, grunnmur, grunn/fundamenter, felles trapper og trapperom, balkonger/terrasser, etasjeskiller, piper og fyringsanlegg. Nevnte bygningsdeler er vurdert i den grad de har tilknytning til leiligheten, som eks. overflater på innside av yttervegger mot leiligheten, overflate på pipe i leiligheten, etc.

#### Utvendige bygningsdeler:

- Grunnmur i granitt/teglstein.
- Yttervegger i murverk, med pusset og malte overflater.
- Yttertak i trekonstruksjon, tekket med takplater.

#### Innvendige bygningsdeler:

- Felles trapper i metall og tre.
- Etasjeskiller i trebjelkelag.
- Dørcalling.

### Lovlighet

Beskrivelse: Boligens godkjente plantegninger samsvarer med dagens planløsning.

### Dokumentasjon på utførte oppgraderingsarbeider

#### Ordrett fra forskriften:

*Dersom det har vært utført reparasjoner, vedlikehold, installasjoner, ombygging eller lignende i boligen de siste fem årene, og arbeidet er utført av kvalifiserte håndverkere, skal den bygningsfaglige be eieren dokumentere bruken av kvalifiserte håndverkere. Som dokumentasjon regnes blant annet skriftlig bekreftelse fra den eller de håndverkerne som ble brukt.*

### Dokumentasjon

Beskrivelse: Dokumentasjon på oppgraderingsarbeider utført av kvalifiserte håndverkere de siste fem år, som tidligere er nevnt i konklusjonen er fremvist.

### Vinduer og dører

*Kontrollen er i hovedsak utført visuelt. Det er utført funksjonstesting av enkelte vinduer og dører. Det er i tillegg utført vurdering av alder i forhold til forventet levetid. Det bør på generelt grunnlag påregnes at dører og vinduer har behov for justering med jevne mellomrom.*

### Vinduer

Beskrivelse: Overlysvinduer/takvinduer med isolerglass.

Tilstandsvurdering:

TG: 1

### Ytterdører

Beskrivelse: Skyvedør til terrasse med tolags isolerglass, produsert i 2011. Entrédør i brannklasse B-30 med 40 desibel lydmotstand.

Tilstandsvurdering:

TG: 1

### Innvendige dører

Beskrivelse: Profilerte innvendige dører.

Tilstandsvurdering: Mindre svellinger i underkant av dørbildet mot badet. TG 1 er gitt etter en helhetsvurdering.

TG: 1

## Etasjeskiller

Her er det beskrevet konstruksjonsmateriale, og vurdert i forhold til skjevheter av horisontalplan, i henhold til referanseverdier oppgitt i NS 3600. Krysslaser er benyttet ved målingen. Dimensjonering er ikke vurdert.

## Etasjeskiller

Beskrivelse: Etasjeskiller i trebjelkelag. Det er foretatt stikkprøver for måling av gulvoverflater i stue/kjøkken og soverom.

Tilstandsvurdering: Forskjellen mellom høyeste og laveste punkt på 2,0 meter er målt til ca. 15 mm i soverom. TG 2 er gitt iht. toleransekrav i NS 3600, som angir skjevheter mellom 10-20 mm på 2 meter til tilstandsgrad 2. Konsekvensen er at gulvet kan ha merkbar skjevhet.

Forskjellen mellom høyeste og laveste punkt er målt til ca. 20 mm i soverom. TG 2 er gitt iht. toleransekrav i NS3600, som angir skjevheter mellom 15-30 på hele gulvets lengde skal ha tilstandsgrad 2. Konsekvensen er at gulvet kan ha merkbar skjevhet.

TG: 2

## Balkonger, terrasser, og lignende

Det er gjort visuell vurdering i forbindelse med konstruksjonsoppbygging, bygningsdeler og overflater. Rekkverk er kontrollert i forbindelse med materialvalg, innfesting og lovlighet.

## Balkonger, terrasser ol.

Beskrivelse: Takterrasse med adkomst fra kjøkken, ca. 4 m<sup>2</sup>. Fliser på dekke. Sluk i plast. Rekkverk i trekonstruksjon.

Tilstandsvurdering: Kun innvendige overflater er vurdert, da hovedkonstruksjon ligger under borettslagets ansvarsområde.

Det er funnet bom under enkelte fliser. Årsaken til bom kan være at det ikke er oppnådd full limdekning, og/eller bruksbelastning. Mindre områder med bom i fliser utløser ingen store skader så lenge større deler av flisen har god limdekning. I dette tilfellet er det registrert bom i et lite område. Forholdet kan endres over tid og området bør kontrolleres med tiden.

Tg 2 er gitt på grunn av alder på vanntett sjikt sett i lys av forventet levetid og normal bruksslitasje. Det vanntette sjiktet har oppnådd en alder som øker risiko for skader/følgeskader.

TG: 2

## Rekkverk og annen fallsikring

Beskrivelse: Rekkverkshøyden er målt til 93 cm.

Tilstandsvurdering: I samsvar med gjeldende forskrifter skal rekkverk ha en minimumshøyde på 1,2 meter. Dette punktet er ment som en opplysning med hensyn til sikkerhet. Det er imidlertid ikke påkrevd å tilpasse rekkverkshøyden i henhold til dagens forskriftskrav.

## Ventilasjon, varme og sanitær

Her beskrives og vurderes vann- og avløpsrør hvor dette er synlig eller kjente systemer, varmtvannsbereeder, varmeanlegg og ventilasjon.

Vurderingen er i hovedsak basert på alder i forhold til forventet levetid, utførelse og materialvalg.

Tilstandsvurdering er basert på alder og enkle observasjoner, da undertegnede ikke har spisskompetanse på området.

Dimensjonering av rør, klamring og innfesting, fallforhold på avløpsrør og utførelse generelt er ikke kontrollert, da dette i hovedsak ligger skjult i konstruksjonen.

## Varmtvann

Beskrivelse: Varmtvannsbereder på 120 liter, produsert i 2011, montert i bak luke på hemsen over entré.

Tilstandsvurdering: Varmtvannsberederen er på 1950 W uten fast tilkobling. Maksimal tillatt effekt på varmtvannsberedere uten fast tilkobling montert etter 2014 er 1500 W. Dersom strømtilførsel til berederen er skiftet ut etter 2014, er det krav at berederen monteres med fast tilkoblingspunkt. I dette tilfelle er kurs til varmtvannsberederen fra byggeår/før 2014, og det er ingen krav om dette. Det anbefales likevel å montere fast tilkoblingspunkt for å unngå varmgang i stikkontakt. Stikkontakt/plugg bør jevnlig kontrolleres for varmgang/svimerker.

Ved tidspunkt for oppføring var det krav om automatisk vannstopper i forbindelse med vanninstallasjoner i rom uten sluk. I dette tilfellet er det ikke montert automatisk vannstopper og derfor gitt TG 2. Forholdet kan gi større risiko for vannskade ved en eventuell lekkasje.

TG: 2

## Ledningsnett for sanitærinstallasjoner

Beskrivelse: Avløpsrør i plast. Ledningsnett for vann i rør i rør systemer med fordelerskap bak vaskemaskinen på badet. Dreneringsrør fra fordelerskap med utløp i bad. Hovedstoppekran er montert i fordelerskapet.

Tilstandsvurdering: Vanntrykk og funksjon på avløp er undersøkt og funnet ok.

TG: 1

## Ventilasjon

Beskrivelse: Friskluft via spalteventiler i vinduer. Oppdriftsventilasjon med ventil fra badet. Ventilator i kjøkken med avtrekk ut.

Er avtrekk undersøkt med ark eller lignende? Ja, oppdriftsventilasjon med begrenset avtrekk.

Tilstandsvurdering: Det mangler luftespalte under dør mot badet, som medfører begrenset med tilluft og sirkulasjon.

I referansenivået for denne rapporten er det angitt av det skal være tilstrekkelig luftsirkulasjon. Dette lar seg ikke gjøre uten elektrisk/mekanisk avtrekk. Ventilasjonen er derfor vurdert til tilstandsgrad 2. Referansenivå på luftbehandling er satt til byggeår og forskrift til avhendingslova.

TG: 2

## Kjøkken

*Kjøkkeninnredningen beskrives og tilstandsvurderes i forhold til alder, kvalitet og faglig utførelse. Det foretas fuktvurdering i forhold til bestemmelse i forskrift til avhendingslova.*

## Kjøkkeninnredning

Beskrivelse: Kjøkkeninnredning med glatte fronter. Heltre benkeplate med nedfelt kum i rustfritt stål. Ventilator med avtrekk ut. Stekeovn, platetopp, oppvaskmaskin og kjøll/frys er integrert i innredningen. Automatisk vannstopper er montert.

Kjøkkeninnredning fra 2012. Komfyr og oppvaskmaskin er utskiftet i 2025.

Tilstandsvurdering: Det er under befaringen benyttet fuktindikator og utført fuksøk på utsatte punkter. Det er ikke funnet indikasjoner på fukt utover normale verdier.

Mindre områder med svellinger på front til kjøleskapet.

TG: 1

## Innvendige overflater

*Det er foretatt besiktigelse og gjort enkel beskrivelse av innvendige overflater. Det er ikke gjort vurdering i tilfeller hvor overflater har normal slitasje i forhold til alder.*

*Beskrivelsen omhandler de rom som ikke tidligere er beskrevet på egne punkter. Det vil bli utført en "banketest" der overflatene er flisbelagt. Ved å banke på en flislagt flate vil man stedvis kunne høre en hulromslyd, ofte benevnt "bom".*

## Overflater på innvendige gulv

Beskrivelse: Innvendige gulv er belagt med trestavs parkett.

Tilstandsvurdering:

TG: 1

## Overflater på innvendige vegger

Beskrivelse: Sparklet og malte overflater på plater/murpuss.

Tilstandsvurdering:

TG: 1

## Overflater på innvendig himling

Beskrivelse: Sparklet og malte plater.  
Himlingshøyde fra ca. 0,28 m - ca. 3,60 m målt fra laveste til høyeste punktet i stue.

Tilstandsvurdering:

TG: 1

## Diverse utstyr og bygningsdeler

*Her beskrives utstyr og bygningsdeler som tidligere ikke er beskrevet.*

## Fast inventar

Beskrivelse: Oppbevaringshems over entrédøren.

Tilstandsvurdering:

TG: 1

## Elektrisk anlegg

*Det elektriske anlegget er delvis vurdert på en veldig forenklet måte, dersom det er mer enn fem år siden det er utført kontroll av det lokale el-tilsynet.*

*Vurderingen består i hovedsak av å se etter åpenbare feil, som løse ledninger, lamper eller utstyr som henger løst, eller andre tilsvarende feil som ufaglærte kan oppdage når boligen er møblert og i bruk. Det er ikke flyttet på møbler og annet inventar for å besiktige hvert elektrisk punkt.*

*Grunnen til at vurderingen er så enkel, er at elektro er et komplisert og stort fagfelt, og undertegnede ikke har spisskompetanse på området.*

## Elektrisk anlegg

Beskrivelse: Det er foretatt forenklet vurdering av det elektriske anlegget, da det ikke foreligger tilsynsrapport fra det lokale el-tilsynet. Det elektriske anlegget ligger i hovedsak skjult i konstruksjonen. Sikringstavle med jordfeilautomater, montert i felles gang.

Boligen har elektrisk oppvarming.  
Det er lagt elektrisk gulvvarme på badet og takterrasse.

Samsvarserklæring signert og datert 26.10.2025 er fremvist for følgende arbeider: Sjekket tilkoblinger til platetoppen.

Samsvarserklæring signert og datert 20.05.2012 er fremvist for følgende arbeider: Nyanlegg.

Følgende spørsmål er stilt eier:

- Når ble anlegget sist rehabilitert eller installert? Anlegget er fra 2012.
- Løses sikringene ofte ut? Nei.
- Har det vært brann, branntilløp eller varmgang i anlegget? Nei.
- Er det kursfortegnelse, og er antall sikringer i samsvar med denne? Ja.
- Når ble det sist gjennomført el-tilsyn i boligen? Ukjent.

## Våtrom - Bad/vaskerom

Det foretas visuell vurdering av overflater, innredninger og sanitærutstyr. Gulvets fall kontrolleres med lasermåler eller vater.

Vurdering i forbindelse med fukt foretas ved hulltaking i vegg eller himling fra tilstøtende rom. Hullet skal være min. 73 mm. i diameter. I hullet skal det måles etter fukt og undersøkes om det er visuelle tegn til fuktskade. Dersom hulltaking ikke lar seg gjøre, blir det utført visuell inspeksjon, og bruk av fuktindikator (fuktmålerutstyr). Tilgjengelige sluk og gjennomføringer besiktiges og kommenteres.

## Dokumentasjon - Bad, 5. etasje

Beskrivelse: Badet er ifølge eier fra 2012. Dokumentasjon på utførelse er ikke fremvist.

## Våtromsgulv - Bad, 5. etasje

Beskrivelse: Fliser på betong. Sluk i plast med klemring og synlig membran klemt i klemringen. Fall mot sluk på gulv og slukhøyde er kontrollert, og vurdert tilfredsstillende.

Tilstandsvurdering: Det er registrert sprekkdannelser i silikongfuger i overgang vegg-gulv, samt noe misfarge av fuger i dusjsone.

Tg 2 er gitt på grunn av alder sett i forhold til forventet levetid på vanntett sjikt. Nevnte forhold medfører økt risiko for lekkasjer som kan føre til fuktproblematikk i konstruksjonen.

TG: 2

## Våtromsvegger - Bad, 5. etasje

Beskrivelse: Flislagte overflater.

Tilstandsvurdering: Vegger i våtrom skal ha vanntett sjikt (membran) i våte soner. Denne typen konstruksjon har ifølge Sintef Byggforsk normalt levetid på ca. 15-20 år og tilstandsvurdering er derfor basert på alder, da konstruksjonen har oppnådd mer enn halvparten av forventet levetid. Dette medfører en økt risiko for lekkasjer.

TG: 2

## Fast inventar, generelt - Bad, 5. etasje

Beskrivelse: Speil over servanten.

Tilstandsvurdering:

TG: 1

## Utstyr for sanitærinstallasjoner - Bad, 5. etasje

Beskrivelse: Dusj med innfellbare dører i herdet glass, servant, veggfestet klosett med innebygget systerne og opplegg for vaskemaskin.

Tilstandsvurdering:

TG: 1

## Hulltaking - Bad, 5. etasje

Beskrivelse: Det ble borret et 73 mm. hull i badets tilstøtende vegg fra stue. Det ble benyttet fuktmåler med "pigget i treverk" i veggens bunnsvill, og det ble ikke påvist fukt utover normale verdier. Hullet er sikret etter hulltaking med et plastlokk.

Tilstandsvurdering:

TG: 0

## Rapportens forutsetninger:

Tilstandsrapporten er utarbeidet for å ivareta de bestemmelser som er gitt i Forskrift til avhendingslova (tryggere bolighandel). Formålet med tilstandsrapporten er å gi forbrukere/kjøpere et betryggende og korrekt informasjonsgrunnlag før boligkjøp, og gi selgere en korrekt fremstilling av egen bolig, med det målet å unngå konflikt i etterkant av bolighandelen. Tryggere bolighandel og tilstandsrapporten gjelder for avhending av helårs- og fritidsboligbebyggelse, når kjøperen er en forbruker, som definert i avhendingslova § 1-2 tredje ledd.

I denne rapporten er det gjort vurdering av de bygningsdeler som er definert i tryggere bolighandel. I tillegg er det gjort undersøkelser av enkelte bygningsdeler, som Tyder As, bransjen generelt og rettspraksis anser som relevante ved avhending av boligeiendom. Referansenivået for tilstandsvurderinger er byggeår med tilhørende tekniske forskrifter, tryggere bolighandel og NS 3600:2018.

Tilstandsvurderingen utføres ved visuelle observasjoner, samt de konkrete undersøkelser som angis i tryggere bolighandel. Det utføres ikke destruktive inngrep, med unntak av eventuell hulltaking, der dette er påkrevet i forbindelse med våtrom og rom under terreng. Dersom det ikke er foretatt hulltaking, opplyses det om grunnen til dette.

Takstmannen skal i utgangspunktet flytte på tepper, møbler og annet inventar når det er nødvendig for å komme til det rommet eller den bygningsdelen som skal undersøkes. Dette gjelder likevel ikke for tunge tepper, møbler og inventar, når disse ikke skjuler vesentlige installasjoner eller innretninger, og det heller ikke er andre grunner til å mistenke at flytting vil kunne avdekke vesentlige forhold. Tepper og lignende flyttes ikke på, hvis hensikten kun er besiktigelse av gulvoverflaten under teppet, uten mistanke om skader. Det samme gjelder for bilder, malerier og lignende som henger på veggoverflater.

Takkonstruksjon/Yttertak vil primært bli inspisert fra loft/innsiden og utvendig fra bakken og terrasser, hvis ikke stige er fremsatt ved befaringen og alle HMS forhold er ivarettatt. For undersøkelser og arbeid i høyden gjelder arbeidstilsynets retningslinjer. Dersom det er høyere enn 2 meter, skal utførende ha fallsikring for å undersøke bygningsdelene. Takstmannen benytter ikke fallsikringsutstyr for arbeid i høyden ved en normal tilstandsrapport, da det ikke er mandat til dette i henhold til tryggere bolighandel eller NS 3600:2018.

Elektriske anlegg vurderes på et veldig enkelt nivå. I henhold til tryggere bolighandel skal det ikke settes tilstandsgrad på elektriske anlegg. Dette inkluderer varmekabler og andre varmekilder. Varmekilders funksjon kontrolleres ikke av takstmannen under befaringen. Installasjoner som downlights eller lignende, demonteres ikke i forbindelse med besiktigelsen. Det anbefales generelt å få utført en el.-takst/el.-kontroll ved alle boligsalg, da takstmannen ikke har fagkompetanse på el.anlegg, og det kan derfor ikke regnes med at takstmannen kan avdekke feil, eller stå ansvarlig for feil på det elektriske anlegget.

Pipe og ildsteder besiktiges visuelt på overflater under befaringen, og vurderes etter enkle kriterier. Ildsteder og pipeløp blir ikke funksjonstestet.

I de tilfeller det er snø på bygningsdeler/eiendommen, vil ikke takstmann kunne gjøre vurderinger på de flater som er tildekket.

## Tilstandsgrader:

Tilstandsgrader for hver bygningsdel er vurdert i forhold til det overordnet nivå, og de prinsipper som er oppgitt i tryggere bolighandel § 2-23. På detaljnivå for den enkelte bygningsdel, er det tryggere bolighandel og NS 3600 som er referansenivået for valg av tilstandsgrad. Tilstandsgrader/TG: er uttrykk for hvilken tilstand bygningsdelen/objektet er etter et definert referansenivå.

TG 0: Bygningsdeler uten avvik, slitasje og alderspåvirkning, nyere enn fem år. Dokumentasjon er fremlagt der dette er påkrevd.

TG 1: Mindre avvik, normal slitasje og ny bygningsdel med manglende dokumentasjon for faglig utførelse. Enkle byggetekniske feil og mangler uten skadelige konsekvenser, som ikke har vesentlig betydning for byggekvaliteten. Bygningsdelen fremstår som uten noen nevneverdige synlige slitasje eller svakheter. Alder er i den forbindelse også et symptom.

TG 2: Vesentlige avvik. TG 2 benyttes i flere sammenhenger. Dette gjelder i hovedsak slitasje i forhold til forventet levetid,

feil utførelse, nedsatt funksjon og manglende dokumentasjon der dette er påkrevd iht. regelverk for utførelse. TG 2 signaliserer at man bør være oppmerksom og holde angitt bygningsdel under oppsyn. Gjenværende brukstid kan være begrenset. Skader og behov for vedlikehold kan oppstå.

TG 3: Store eller alvorlige avvik. Bygningsdelen har kraftige symptomer på forhold som man må regne med trenger utbedring straks eller innen kort tid. Graden skal også brukes ved påvist funksjonssvikt eller sammenbrudd.

Ved TG 3 utarbeides det et kostnadsestimat for utbedring av forholdet. Det gjøres oppmerksom på at estimatet kun er et sjablongmessig anslag. For korrekt pris bør det innhentes tilbud fra håndverker/entreprenør. Estimater omfatter kun lokal reparasjon av avviket, ikke nødvendigvis rehabilitering av bygningsdelen eller hele rommet. Estimater gjelder kun de avvik som ble avdekket på befaring, og ikke skjulte avvik.

TG IU: Ikke undersøkt eller ikke mulig å undersøke. Eksempelvis snødekt tak, eller rom/bygningsdel som ikke var tilgjengelig på befaringstidspunktet. Det bør gjøres tiltak for å få undersøkt bygningsdelen, da den kan ha avvik som ikke er avdekket.

### **Areal:**

Oppmåling av areal etter Norsk Standard, Areal- og volumberegning av bygninger (NS 3940:2023), med de presiseringer for salg og taksering av boliger som er nedfelt i Tillegg A. De føringer, begreper og definisjoner som er nedfelt i standarden, er styrende for hvordan arealet føres opp i rapporten. Arealer oppgis i hele kvadratmeter (m<sup>2</sup>), og gjelder for tidspunkt for oppmåling.

I rapporten henvises det til internt bruksareal (BRA-i), eksternt bruksareal (BRA-e) og areal av innglasset balkong (BRA-b). Summen av disse utgjør totalt bruksareal (sum BRA).

I tillegg opplyses arealer av åpne balkonger, terrasser, veranda og altan tilknyttet boenheten, med betegnelsen terrasse- og balkongareal (Åpent areal/TBA).

Som tilleggsinformasjon kan det opplyses om ikke-måleverdige gulvarealer som skyldes skrånning og lav himlingshøyde (ALH). Summen av BRA og ALH betegnes gulvareal (GUA).

Fordeelingen mellom de ulike arealtyper er basert på retningslinjene og takstmannens observasjoner under befaring.

### **Erfaring- og kompetansekrav:**

Takstmannen/bygningssakkyndig plikter å følge selskapets etiske retningslinjer og regler i forbindelse med utførelse av takstopdrag. Rapporten utføres kun av profesjonelle takstmenn/bygningssakkyndige som imøtekommer kompetanse- og erfaringskravene til Tyder AS. Tyder AS har blant bransjens høyeste erfarings- og kompetansekrav til de som utfører denne tilstandsrapporten.

### **Gyldighet:**

Rapporten kan ikke være eldre enn ett år fra befaringdato til den datoen kjøper binder seg til å kjøpe boligen. Etter ett år bør Tyder AS kontaktes for å foreta en oppdatering av rapporten. Oppdatering bør også foretas dersom det gjøres endringer i boligen etter befaringstidspunktet.

Rapporten erstatter ikke selgers opplysningsplikt eller kjøper undersøkelsesplikt. Oppdragsgiver/selger må lese rapporten og gi tilbakemeldinger om eventuelle feil eller mangler i rapporten. Dette bør gjøres før rapporten anvendes/tas i bruk.

### **Rettinger:**

Denne rapporten er utarbeidet av Tyder AS, som innehar samtlige opphavsrettigheter til rapportens innhold. Bruksrett til rapporten er begrenset og gis utelukkende til den betalende oppdragsgiver og/eller tilknyttet eiendomsmegler, og kun for det formål rapporten opprinnelig er bestilt for.

Rapporten kan ikke, helt eller delvis, overdras, videreformidles, gjenbrukes eller på annen måte benyttes av tredjepart uten forutgående skriftlig samtykke fra Tyder AS.

Enhver bruk av rapporten utover det avtalte formålet forutsetter at Tyder AS er varslet på forhånd og har gitt uttrykkelig skriftlig godkjenning. Manglende etterlevelse anses som et brudd på Tyder AS' rettigheter, og Tyder AS kan ikke bli holdt ansvarlig.



## Signing Information Side 1/1

 **Egenerklæringsskjema\_for\_boligsalg**

---

Mads Dahlby Fremstad

9578-5999-4-3146776

2026-04-02 11:01:22

---



This document is electronically sealed and contains electronic signatures

# Selgers egenerklæring

Egenerklæringen er boligselgers egen beskrivelse av tilstanden til boligen. Her kan du finne viktige opplysninger som kjøper bør vite om før du bestemmer deg for et eventuelt kjøp. Har du spørsmål til egenerklæringen kan du snakke med megleren som står for salget.

Utfylt dato  
2. apr. 2026

Oppdragsnummer  
13-0120/26

## Om eierskapet

<b>Gateadresse til salgsobjekt</b> Amtmann Meinichs gate 14C, 0482 OSLO	<b>Meglerfirma</b> Nordvik Bygdøy Allé
<b>Selgere</b> Mads Dahlby Fremstad	
<b>Når ble boligen overtatt av nåværende eier(e)?</b> 1. mai 2018	<b>Selges eiendommen på vegne av noen andre?</b> Nei
<b>Selges eiendommen som et dødsbo?</b> Nei	<b>Har du kjennskap til eiendommen?</b> Ja
<b>Har du brukt eller vedlikeholdt boligen siste 12 måneder?</b> Ja	
<b>Er boligen forsikret med hus- eller annen bygningsforsikring?</b> Ja Polisenummer: 82615917 Forsikret i: Gjensidige	

## Utført arbeid

1. Vet du om det har det blitt utført arbeid på bad/våtrom, enten i din eller tidligere eiertid?

Nei

Eventuell kommentar: Nytt bad i 2012

2. Vet du om det er gjort endringer eller reparasjoner på tak, fasade, pipe/ildsted, terrasse, garasje, bod eller lignende, enten i din eller tidligere eiertid?

Nei

3. Vet du om det er gjort arbeid med drenering, enten i din eller tidligere eiertid?

Nei

**4. Vet du om det er gjort arbeid på det elektriske anlegget, enten i din eller tidligere eiertid?**

Ja

**Foreligger det en samsvarserklæring?**

Ja

**Firmaets navn og beskrivelse av arbeidet:** Oslo vest elektro, denne er delt med taktsmann

---

**4.1 Vet du om det elektriske anlegget har blitt kontrollert?**

Ja

**Når ble kontrollen utført?** Oslo Vest elektro, denne er delt med taktsmann

---

**4.2 Er det installert el-billader på eiendommen/boligen?**

Nei

---

**5. Vet du om det er gjort arbeid på vann og avløp, enten i din eller tidligere eiertid?**

Nei

---

**6. Vet du om boligen eller eiendommen har blitt endret eller bygget ut etter opprinnelig byggeår, enten av deg eller tidligere eiere, herunder bruksendringer kjeller/loft etc.?**

Ja

**Var tiltaket søknadspliktig?**

Nei

---

**7. Vet du om eiendommen har privat vannforsyning, septik, pumpekum, avløpskvern eller liknende?**

Nei

---

**8. Vet du om det har vært utført kontroll av installasjoner for eksempel oljetank/sentralfyr/ventilasjon?**

Nei

---

**9. Vet du om det er gjort arbeid på eiendommen som ikke er nevnt i de andre spørsmålene?**

Nei

---

**10. Vet du om det er gjort radonmåling på eiendommen, enten i din eller tidligere eiertid?**

Nei

---

## Feil og mangler

11. Vet du om det er eller har vært feil ved bad/vaskerommet, f.eks sprekker, lekkasje, råte, lukt eller sopp-skader?

Nei

---

12. Vet du om det er eller har vært problemer med mur/pipe/ilsted, for eksempel dårlig trekk, sprekker, pålegg, fyringsforbud eller liknende?

Nei

---

13. Vet du om det er eller har vært feil med dreneringen? Eller om det er eller har vært fukt, sopp eller råteskader i underetasjen, kjeller eller krypkjeller? (herunder også sameiet/borettslagets fellesarealer)

Nei

---

14. Vet du om det er feil/utettheter i tak, terrasser/fasade/vinduer/garasje, og/eller er det synlige skader?

Nei

---

15. Vet du om det er eller har vært feil med det elektriske anlegget?

Nei

---

16. Vet du om det er eller har vært sprekker i mur/skjeve gulv/setningsskader eller liknende?

Nei

---

17. Vet du om det er eller har vært feil på vann/avløp herunder rørbrudd, tilbakeslag, tett sluk eller liknende?

Nei

---

18. Vet du om det er, eller har vært, insekter eller skadedyr i boligen, eller i tilhørende bygninger? For eksempel skjeggkre, maur, biller, mus, rotter eller lignende.

Nei

---

19. Vet du om det er eller har vært feil ved installasjoner slik som radiator, sentralfyr, varmpumpe, balansert ventilasjonsanlegg eller liknende?

Nei

---

20. Vet du om det er eller har vært feil på tilbehøret som følger med eiendommen?

Nei

---

## Offentlige og private forhold

21. Selges boligen med utleiedel/leilighet eller hybel?

Nei

---

22. Vet du om det foreligger skaderapporter eller tilstandsvurderinger etc. om boligen?

Nei

---

23. Vet du om det er utført tidligere arealoppmålinger av boligen, eller om boligens areal er oppgitt i dokumenter som salgsoppgave, takstrappport, tilstandsrapport, byggesøknad eller lignende?

Ja

Hvilket dokument og når er målingen foretatt? Takstmann 2026

---

24. Vet du om det mangler brukstillatelser eller ferdigattester ved boligen?

Nei

---

25. Vet du om det er forslag eller vedtatte reguleringsplaner/andre planer, nabovarsler/byggegodkjenninger /byggeplaner eller andre offentlige vedtak som kan medføre endringer i bruken av eiendommen eller eiendommens omgivelser/naboer?

Ja

Beskriv: Planer om rehabilitering av fasade

---

26. Vet du om det er påbud/heftelser/krav/manglende tillatelser ved eiendommen?

Nei

---

27. Vet du om det er forhold i nabolaget som medfører plager eller sjenanse som det kan være relevant for kjøper å vite om?

Nei

---

28. Vet du om sameiet/borettslaget/selskapet eller du selv er innblandet i uenigheter eller konflikter rundt eiendommen?

Nei

---

29. Vet du om andre forhold av betydning for kjøper å vite om; for eksempel flom-, ras- og skredfare, grunnforhold, tinglyste forhold, private avtaler og liknende?

Nei

---

30. Vet du om det finnes planer, vedtak eller forslag til vedtak som kan øke husleien/festeavgiften /fellesutgiftene/fellesgjelden?

Ja

Beskriv: Rehabilitering av fasaden, 2.000 kroner i økte fellesutgifter

---

31. Vet du om det er nedgravd oljetank på eiendommen?

Nei

---

32. Vet du om det er noe annet ved eiendommen som det kan være viktig for kjøperen å vite om?

Nei

---

### **Boligen selges med boligselgerforsikring**

Selger har kjøpt boligselgerforsikring.

Hvis det oppdages feil eller mangler som ikke er beskrevet i tilstandsrapporten, prospektet eller selgers egenerklæring, kan kjøper melde en reklamasjon.

Vi anbefaler at du reklamerer umiddelbart, men senest 2 måneder etter at feil eller mangler oppdages. Det er avhendingsloven som regulerer hva som er en mangel.

Før du melder om feil eller mangler, anbefaler vi deg å lese mer her: <https://www.storebrand.no/privat/forsikring/meld-skade/hus-hytte-og-innbo/boligselgerforsikring>

Hvis du som boligkjøper har tegnet boligkjøperforsikring, må du først kontakte ditt eget forsikringsselskap.

**Oppdragsnummer: 13-0120/26**

# Egenerklærings skjema\_for\_boligsalg

Navn

**Mads Dahlby Fremstad**

Dato

**2026-04-02**

Identifikasjon



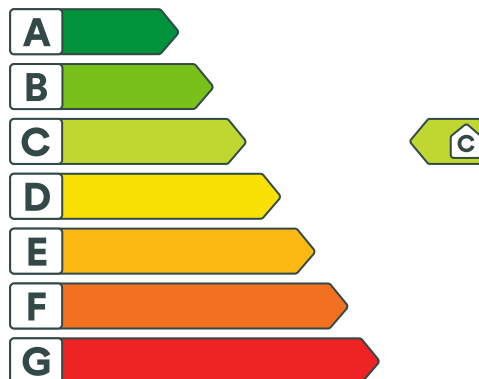
**Mads Dahlby Fremstad**



This document contains electronic signatures using EU-compliant PAdES - PDF  
Advanced Electronic Signatures (Regulation (EU) No 910/2014 (eIDAS))



Adresse <b>Amtmann Meinichs gate 14C, 0482 OSLO</b>	
Dato for energimerking <b>02.04.2026</b>	Merkenummer <b>Energiattest-2026-277469</b>
Bygningskategori <b>Boligblokker</b>	Bygningsnummer <b>80549911</b>
Gårdsnummer <b>224</b>	Bruksnummer <b>28</b>
Seksjonsnummer <b>—</b>	Bruksenhetsnummer <b>H0501</b>



## Energikarakteren

Energikarakteren angir hvor energieffektiv boligen er, inkludert oppvarmingsanlegget. Energikarakteren er beregnet ut fra den typiske energibruken for boligtypen. Beregningene er gjort ut fra normal bruk ved et gjennomsnittlig klima. Det er boligens energimessige standard og ikke bruken som bestemmer energikarakteren. Boligdata i denne attesten er beregnet ut fra opplysninger som er gitt av boligeier. Der opplysninger ikke er oppgitt, brukes typiske standardverdier for den aktuelle bygningstypen.



## Boliginformasjon

Byggeår <b>2012</b>	Bygningstype <b>Leilighet</b>
Bruksareal <b>32,0 m<sup>2</sup></b>	Oppvarmet bruksareal <b>32,0 m<sup>2</sup></b>
Oppvarmet etasje <b>5</b>	Bygningsmateriale <b>MurTeglstein</b>
Oppvarming <b>Elektrisitet</b>	
Ventilasjon <b>Naturlig ventilasjon</b>	



## Energi

Beregnet vektet levert energi i normert klima er et nøkkeltall for å vurdere en bygnings energieffektivitet, der ulike energibærere (strøm, fjernvarme, varmepumpe) vektet ulikt.

### Beregnet vektet levert energi i normert klima

Pr. KVM pr. år  
**154,96 kWh/m<sup>2</sup>**

### Beregnet levert energi i lokalt klima

Pr. KVM pr. år  
**154,96 kWh/m<sup>2</sup>**

Totalt levert pr. år  
**4 959 kWh**



## Amtmann Meinichs gate 14C, 0482 OSLO



### Detaljering

Bygningsform <b>Nei</b>	Vegger <b>Nei</b>
Vindu <b>Nei</b>	Gulv <b>Nei</b>
Takkonstruksjon <b>Nei</b>	Ytterdører <b>Nei</b>
Energibruk <b>Nei</b>	Lekkasjetall <b>Nei</b>
Solceller <b>Nei</b>	



## Amtmann Meinichs gate 14C, 0482 OSLO



### Tiltak

#### Tiltak utendørs

##### Tiltak 1: Termostat- og nedbørsstyring av snøsmelteanlegg

Snøsmelteanlegget er kun manuelt styrt, eller styres kun etter lufttemperatur. Det installeres automatikk slik at snøsmelteanlegget både er temperatur- og nedbørsstyrt. Det kan være i form av en temperatur- og snøføler i bakken, med temperatur - og fuktføler i luften. Snøsmelteanlegget aktiveres kun ved behov dvs. når det registreres nedbør og kulde samtidig.

##### Tiltak 2: Montere automatikk på utebelysning

Det kan monteres fotocelle på utebelysningen slik at det automatisk går av/på etter dagslyset/mørket. Eller det kan monteres bevegelsessensor slik at lyset kun går på ved bevegelse og slås av automatisk etter forhåndsinnstilt tid.

##### Tiltak 3: Skifte til sparepærer på utebelysning

Sparepærer på 5, 7, 11, 15, og 20 W tilsvarer glødelamper på henholdsvis 25, 40, 60, 75 og 100 W. Sparepærer gir like mye lys som vanlige glødelamper, men bruker bare rundt 20% av energien. De varer dessuten lenger, 8.000-15.000 timer mot 1.000 - 2.500 timer for glødelamper.

##### Tiltak 4: Montere urbryter på motorvarmer

Det monteres urbryter (koblingsur) på motorvarmeren slik at den ikke står på mer enn nødvendig.

#### Bygningsmessige tiltak

##### Tiltak 5: Etterisolering av yttervegg

Yttervegg etterisoleres. Metode avhenger av dagens løsning. For å sjekke vindtetting av yttervegg anbefales termografering og tetthetsprøving.

##### Tiltak 6: Montering tetningslister

Luftlekkasjer mellom karm og ramme på vinduer og mellom karm og dørbblad kan reduseres ved montering av tetningslister. Lister i silikon- eller EPDM-gummi gir beste resultat.

##### Tiltak 7: Tetting av luftlekkasjer

Det kan være utettheter i tilslutning mellom bygningsdeler, rundt vinduer/dører og ved gjennomføringer som bør tettes. Aktuelle tettematerialer er f.eks. bunnfyllingslist med fugemasse, fugeskum eller strimler av vindspærre. Utettheter ved tilslutninger mellom bygningsdeler kan være kompliserte å tette, og må ofte utføres i sammenheng med etterisoleringstiltak.

##### Tiltak 8: Tetting av luftlekkasjer

Det kan være utettheter i tilslutning mellom bygningsdeler, rundt vinduer/dører og ved gjennomføringer som bør tettes. Aktuelle tettematerialer er f.eks. bunnfyllingslist med fugemasse, fugeskum eller strimler av vindspærre. Utettheter ved tilslutninger mellom bygningsdeler kan være kompliserte å tette, og må ofte utføres i sammenheng med etterisoleringstiltak.

## Tiltak 9: Termografering og tetthetsprøving

Bygningens lufttetthet kan måles ved hjelp av metode for tetthetsmåling av hele eller deler av bygget. Termografering kan også benyttes for å kartlegge varmetap og lekkasjepunkter. Metodene krever spesialutstyr og spesialkompetanse og må utføres av fagfolk.

## Brukertiltak

### Tiltak 10: Redusér innetemperaturen

Ha en moderat innetemperatur, for hver grad temperatursenkning reduseres oppvarmingsbehovet med 5 %. Mennesker er også varmekilder; jo flere gjester – desto større grunn til å dempe varmen. Ha lavere temperatur i rom som brukes sjelden eller bare deler av døgnet. Monter tetningslister rundt trekkfulle vinduer og dører (kan sjekkes ved bruk av myggspiral/røyk eller stearinlys). Sett ikke møbler foran varmeovner, det hindrer varmen i å sirkulere. Trekk for gardiner og persiennner om kvelden, det reduserer varmetap gjennom vinduene.

### Tiltak 11: Velg hvitevarer med lavt forbruk

Når du skal kjøpe nye hvitevarer så velg et produkt med lavt strømforbruk. Produktene deles inn i energiklasser fra A til G, hvor A er det minst energikrevende. Mange produsenter tilbyr nå varer som går ekstra langt i å være energieffektive. A+ og det enda bedre A++ er merkinger som har kommet for å skille de gode fra de ekstra gode produktene.

### Tiltak 12: Tiltak utendørs

Monter urbryter (koblingsur) på motorvarmeren slik at den ikke står på mer enn nødvendig. Skift til sparepærer. Sparepærer på 5, 7, 11, 15, og 20 W tilsvarer glødelamper på henholdsvis 25, 40, 60, 75 og 100 W, og de varer dessuten lenger, 8.000-15.000 timer mot 1.000-2.500 timer for glødelamper. Det kan monteres fotocelle på utebelysningen slik at det automatisk går av/på etter dagslyset/mørket. Eller det kan monteres bevegelsessensor slik at lyset kun går på ved bevegelse og slås av automatisk etter forhåndsinnstilt tid. For snøsmelteanlegg som kun er manuelt styrt av/på eller ift. lufttemperatur kan det installeres automatikk slik at snøsmelteanlegget både er temperatur- og nedbørstyrt dvs. når det registreres nedbør og kulde samtidig.

### Tiltak 13: Slå el.apparater helt av

Elektriske apparater som har stand-by modus trekker strøm selv når de ikke er i bruk, og må derfor slås helt av.

### Tiltak 14: Spar strøm på kjøkkenet

Ikke la vannet renne når du vasker opp eller skyller. Bruk kjeler med plan bunn som passer til platen, bruk lokk, kok ikke opp mer vann enn nødvendig og slå ned varmen når det har begynt å koke. Slå av kjøkkenventilatoren når det ikke lenger er behov. Bruk av microbølgeovn til mindre mengder mat er langt mer energisparende enn komfyren. Tin frossenmat i kjøleskapet. Kjøøl - og frys skal avrimes ved behov for å hindre unødvendig energibruk og for høy temperatur inne i skapet / boksen (nye kjølekap har ofte automatisk avriming). Fjern støv på kjøleribber og kompressor på baksiden. Slå av kaffetraker når kaffen er ferdig traktet og bruk termos. Oppvaskmaskinen har innebygde varmeelementer for oppvarming av vann og skal kobles til kaldvannet, kobles den til varmtvannet øker energibruken med 20 - 40 % samtidig som enkelte vaske - og skylleprosesser foregår i feil temperatur.

### Tiltak 15: Vask med fulle maskiner

Fyll opp vaske- og oppvaskmaskinen før bruk. De fleste maskiner bruker like mye energi enten de er fulle eller ikke.

### Tiltak 16: Følg med på energibruken i boligen

Gjør det til en vane å følge med energiforbruket. Les av måleren månedlig eller oftere for å være bevisst energibruken. Ca halvparten av boligens energibruk går til oppvarming.

### Tiltak 17: Bruk varmtvann fornuftig

Bytt til sparedusj hvis du ikke har. For å finne ut om du bør bytte til sparedusj eller allerede har sparedusj kan du ta tiden på fylling av ei vaskebøtte; nye sparedusjer har et forbruk på kun 9 liter per minutt. Ta dusj i stedet for karbad. Skift pakning på dryppende kraner. Dersom varmtvannsberederen har nok kapasitet kan temperaturen i berederen reduseres til 70gr.

### Tiltak 18: Slå av lyset og bruk sparepærer

Slå av lys i rom som ikke er i bruk. Utnytt dagslyset. Bruk sparepærer, spesielt til utelys og rom som er kalde eller bare delvis oppvarmet.

### Tiltak 19: Luft kort og effektivt

Ikke la vinduer stå på gløtt over lengre tid. Luft heller kort og effektivt, da får du raskt skifta lufta i rommet og du unngår nedkjøling av gulv, tak og vegger.

### Tiltak på elektriske anlegg

#### Tiltak 20: Tidsstyring av elektrisk gulvvarme / takvarme

For gulvvarme eller takvarme med styringsenhet m/termostat kan det vurderes utskiftning til ny styringsenhet med kombinert termostat- og tidsstyring. Dersom mange slike styringsenheter og/eller panelovner skiftes ut bør det vurderes et system hvor temperatur og tidsinnstillinger i ulike rom i boligen styres fra en sentral enhet. Merk at flere vanlige typer termostater også har mulighet for tidsstyring i form av aktivering av programfunksjonsknapp bak deksel, se medfølgende bruksanvisning.



### Om grunnlaget for energimerket

Enova er ansvarlig for energimerkeordningen. Energimerket beregnes på grunnlag av oppgitte opplysninger om boligen. For informasjon som ikke er oppgitt, brukes typiske standardverdier for den aktuelle bygningstypen fra tidsperioden den ble bygd i. Beregningsmetodene for energikarakteren baserer seg på NS 3031.

<https://www.enova.no/energimerking>



### Spørsmål om energiattesten

Spørsmål om energiattesten, energimerkeordningen eller gjennomføring av energieffektivisering og tilskuddsordninger kan rettes til Enova Svarer.

For ytterligere råd og veiledning om effektiv energibruk se våre nettsider.

<https://www.enova.no>

## Boligopplysninger:

Saksbehandler: Robot Hårfagre

Dato utført: 29.03.26 Side 1 av 2

Amtmann Meinichs gate 14 borettslag	<b>Vår ref.:</b> 543/27	<b>Fødselsdato eier:</b> 22.11.1994
Amtmann Meinichs gate 14 C	<b>Type:</b> Borettslag frittstående	
0482 OSLO	<b>Eiere:</b> Mads Dahlby Fremstad	
<b>Organisasjonsnr:</b> 995 544 083	<b>Andelsnr:</b> 27	

### 1: Felleskostnader

**Tot. innev. måned:** 2 883

Boligselskap er ikke tilknyttet sikringsordning

Felleskostnader:	Avdrag felleslån nr 62776	73
	TV/Bredbånd	224
	Avdrag felleslån 2 nr 83483	270
	Renter felleslån 2 nr 83483	100
	Renter felleslån nr 62776	30
	Felleskostnader	2 186

Selger forplikter for felleskostnader i overtakelsesmåneden, unntatt ved overtakelse den 1. i måneden. Vi forutsetter at kjøper og selger gjør opp seg imellom for oppgjørsmåneden

Hvis boligselskapet har felles lån vil andel renter og avdrag på fellesgjelden reguleres månedlig i henhold til gjeldende rente i banken. Det sendes ikke ut spesielt varsel ved endring av lånekostnadene.

### 3: Fellesgjeld

Ajourf. Andel f.gj. (lån):	30 215	Gjeld siste årsoppg.:	30 215
Klient ajourf. lån:	815 824,88	Klient gj. s. årsoppg.:	815 824

Spesifikasjon av lån:

Lånenummer: 12123583483, DNB Boligkreditt AS v/DNB Bank ASA

Annuitetslån, 4 terminer per år.

Rentesats per 29.03.2026: 5.25% pa.

Antall terminer til innfrielse: 25

Saldo per 29.03.2026: 630 448

Andel av saldo: 23 350

Første termin/første avdrag: 30.09.2014 ( siste termin 31.03.2032 )

Ingen avtale om individuell nedbetaling av fellesgjeld på dette lånet

Lånenummer: 12135362776, DNB Bank ASA

Annuitetslån, 4 terminer per år.

Rentesats per 29.03.2026: 5.25% pa.

Antall terminer til innfrielse: 27

Saldo per 29.03.2026: 185 377

Andel av saldo: 6 866

Første termin/første avdrag: 30.06.2018 ( siste termin 30.09.2032 )

Ingen avtale om individuell nedbetaling av fellesgjeld på dette lånet

### 4: Særskilte opplysninger

Klausuler:

Styreleder: Gustas Doksas

Adresse: Amtmann Meinichs gate 14 B

Postnr/-sted: 0482 OSLO

Telefon: Mob.: 40086344

E-post: styret.amtmann14@gmail.com

### 6: Ligning - 2025

Annen formue:	18 809	Gjeld:	30 215	Andre inntekter:	1 374
		Utgifter:	1 843		

Usbl har ikke opplysninger om formuesverdi av boligen. For opplysninger om dette se [www.skatteetaten.no](http://www.skatteetaten.no)

### 7: Pålydende

Pålydende:	5 000	Opprinnelig innskudd:	
------------	-------	-----------------------	--

## Boligopplysninger:

Saksbehandler: Robot Hårfagre

Dato utkjørt: 29.03.26 Side 2 av 2

Amtmann Meinichs gate 14 borettslag	<b>Vår ref.:</b> 543/27	<b>Fødselsdato eier:</b> 22.11.1994
Amtmann Meinichs gate 14 C	<b>Type:</b> Borettslag frittstående	
0482 OSLO	<b>Eiere:</b> Mads Dahlby Fremstad	
<b>Organisasjonsnr:</b> 995 544 083		

### 7: Pålydende

Andelsnr: 27 Partialobligasjonsnr:

### 8: Bygning/eiendom

Gårds/bruksnr: 224/28

Bygningstype: Blokk

Feste/eiet tomt: Eiet Tomteareal: 511

### 9: Forsikring

Forsikret i: Gjensidige Polisenr: 82615917

### 10: Fasiliteter og andre enhetsopplysninger

SSBnr: H0501

Etasje:	5	Oppvarmingstype:	Strøm
Heis:	Nei		
Parkeringstype:	Uspesifisert parkering ()		
Systemlås:	Nei	Antall rom:	
Husdyrhold:		Oppr. antall rom:	
Livsløp standard:	Nei	Kategori:	Leilighet
Fasiliteter:			

Det er ingen forkjøpsrett i borettslaget.

2025: Borettslaget skal i nærmeste fremtid gjøre noe vedlikehold, bla fasade og vinduer.

Eierskiftegebyret faktureres til selger via megler. Faktura sendes når eierskiftet er registrert. Vennligst vent med betaling til denne er mottatt, da KID nummer må oppgis ved betaling.

Usbl sørger for melding til styret/ styregodkjenning av ny eier. Megler trenger ikke sende melding til styret

## Vedtekter

for

### **Amtmann Meinichs gate 14 Borettslag      Org.nr.: 995 544 083**

Oppdatert på ordinær generalforsamling den 6. juni 2012

#### **§ 1      Lagets navn**

Lagets navn er Amtmann Meinichs gate 14 Borettslag, gnr 224 bnr 28 i Oslo kommune, med forretningskontor i Oslo.

#### **§ 2      Lagets formål**

(1) Laget er et frittstående borettslag og har til formål å skaffe andelseierne bolig ved å gi borettslag til andelseierne i de bygg laget eier.

(2) Videre har laget til formål å delta i, og organisere og forvalte andre tiltak som har sammenheng med hovedformålet (borettslagsloven § 1-1).

#### **§ 3      Andeler og andelseiere**

(1) Andelen lyder på NOK 5000.

(2) Borettslaget stiftes med 20 andeler.

(3) Dersom det gis rammetillatelse fra plan- og bygningsmyndighetene til bygging av boliger på eiendommens loft og i næringslokalene i første etasje skal antallet andeler i borettslaget utvides tilsvarende antallet leiligheter det er gitt rammetillatelse til.

(4) Med unntak av selskapet JBG 82 AS (org.nr.891 513 402) som vil selge lagets eiendom til laget og andelene til andelseierne, og som har rett til å beholde så mange leiligheter som selskapet måtte ønske, kan bare fysiske personer være andelseiere i borettslaget (se borettslagsloven § 2-12). JBG 82 AS kan uten hinder av regelen i forrige setning overdra en eller flere av sine andeler til andre juridiske personer. Husstander som leiet bolig da borettslaget ble stiftet har rett til å fortsette sine leieforhold i henhold til sine respektive leiekontrakter. Borettslaget kan tegne og eie andeler etter kapittel 4 i Lov om Borettslag.

Ingen fysiske personer (enkelpersoner) kan eie mer enn en andel. Juridiske personer som blir medlemmer av borettslaget kan erverve inntil 10 %, men likevel minst én, av andelene i borettslaget.

Bestemmelsen i første avsnitt under dette punkt om vilkår for å være andelseier gjelder med unntak for tilfeller hvor:

- a. En kreditor erverver en andel for å redde sin fordring som er sikret med pant i andelen, eller
- b. Noen erverver en andel som ellers ville forbli usolgt i lengre tid.

Andel ervervet i medhold av bestemmelsens andre ledd punktene a. og b., må selges videre innen to år. Fristen regnes fra borettslagets godkjenning av andelseieren. (Se også borettslagsloven § 4-2 (2)).

- (5) Enhver andelseier skal få utlevert lagets vedtekter og andelsbevis.  
(6) Andelsbrevet skal inneholde lagets navn, dagen for registreringen, andelens nummer og pålydende, andelseierens navn samt angi hvilken bolig som er knyttet til andelen.

#### **§ 4 Overføring av andeler**

En andelseier har fri rett til å overdra sin andel, og det foreligger ingen forkjøpsrett til andre andelseiere i borettslaget.

#### **§ 5 Overlatelse av bruken**

(1) En andelseier kan ikke uten samtykke fra styret overlate bruken av boligen til andre enn etter følgende regler:

- a. En andelseier som selv bor i boligen kan overlate bruken av deler av boligen til andre.
- b. En andelseier kan med styrets samtykke overlate bruken av hele boligen til andre i inntil tre år dersom andelseieren eller et medlem av brukerhusstanden, som ektefelle, slektning i rett opp- eller nedstigende linje eller fosterbarn av andelseieren eller ektefellen, har bodd i boligen selv i minst ett av de to siste årene. Godkjenning kan nektes dersom brukerens forhold gir saklig grunn til det, eller dersom brukeren ikke kunne blitt andelseier.
- c. JBG 82 AS kan uten samtykke fra styret fritt overlate bruken av sine usolgte andeler inntil fem år etter borettslagets overtagelse av eiendommen.

(2) En andelseier kan ellers med godkjenning overlate bruken av hele boligen i følgende tilfeller:

- a. Andelseieren er en juridisk person.
- b. Andelseieren skal være midlertidig borte i forbindelse med arbeid, utdanning, militærtjeneste, sykdom eller andre tungtveiende grunner.
- c. Et medlem av brukerhusstanden er andelseierens ektefelle, slektning i rett opp- eller nedstigende linje eller fosterbarn til andelseieren eller ektefellen.
- d. Bruksrett som noen har krav på etter ekteskapsloven § 68 eller husstandsfellesskapsloven § 3, andre ledd.

Godkjennelse kan bare nektes dersom brukerens forhold gir saklig grunn til det.

(3) Brukeren regnes som godkjent dersom laget ikke har sendt svar på skriftlig søknad om godkjenning av bruker innen en måned etter at søknad er kommet frem til laget.

(4) Andelseieren må overholde sine plikter overfor laget som selv om brukeren er overlatt til andre. En fysisk andelseier skal holde laget orientert om hvor det er mulig å få tak i ham nær bruken er overlatt til andre. En juridisk andelseier skal peke ut en fysisk person som fullmektig.

(5) Dersom bruken overlates i strid med bestemmelsene her, eller vilkårene for bruksoverlatelse ikke lenger er til stede, kan laget pålegge brukeren å flytte, og eventuelt kreve tvangsfravikelse etter tvangsfullbyrdsloven kapittel 13. Tvangsfravikelse etter samme lov kan også kreves dersom brukeren oppfører seg på en måte som er til fare for ødeleggelse eller vesentlig forringelse av eiendommen, eller til sjenanse for andre brukere av eiendommen.

(6) Bruksrettigheter til boligen faller bort når andelen skifter eier. Bruksrett etter ekteskapsloven § 68 eller husstandsfellesskapsloven § 3, andre ledd, faller bort etter vanlig regler om hefte. Slik bruksrett har vern uten registrering mot andelseierens kreditorer og senere frivillig rettsstiftelse av andelen. Forkjøpsrett som er vedtektsfestet utløses ikke før bruksretten har falt bort. Faller

bruksretten bort på grunn av eierskifte, kan brukeren kreve erstatning etter reglene i borettslagslovens § 5-3 flg.

## **§ 6 Bruksrett**

(1) En andelseier har rett og plikt til å få en bruksrett på en bolig i lagets bygg.

Andelseierens andel og borettslagsbevis/partialobligasjon er pantsatt i borettslaget som sikkerhet for deres forpliktelser overfor laget.

## **§ 7 Ektefelles og andre husstandsmedlemmers rettigheter ved samlivsbrudd**

(1) Ektefelle som etter separasjon eller skilsmisse alene inntre i husleiekontrakt eller avtale om rett til å opprette husleiekontrakt uten å eie eller erverve andelen, har forkjøpsrett dersom andelen med borettsinnskudd overdras, og rett til å overta andelen med borettsinnskudd etter skjønne dersom andelen med borettsinnskudd på annen måte overføres til andre. Det samme gjelder for medlem av andelseierens husstand som har rett til å opprette slik leiekontrakt etter regle husstandsfellesskapslovens § 3, forutsatt at vilkårene i § 1 i nevnte lov er oppfylt. For overtakelsesbeløpet kan kreves henstand mot pant i andel og borettsinnskudd. Fordringen forrentes med lovens rente og kan fra begge parter sies opp med seks måneders varsel.

(2) Gjøres retten ikke gjeldende innen en måned etter at melding er mottatt om at andelen er overført til andre, faller den bort. Samtidig faller den tilkjente leierett bort. Meldingen skal være skriftlig og angi fristen for å gjøre retten gjeldende samt de følger det har at fristen oversittes.

## **§ 8 Styret**

(1) Laget ledes av et styre som består av en leder som velges ved særskilt valg, og av minst to og høyst fire andre medlemmer. Bare fysiske personer kan være styremedlem. Generalforsamlingen velger styret.

(2) Funksjonstiden for styremedlemmene er et år.

(3) Styremedlemmer kan gjenvelges.

(4) Et styremedlem kan fjernes før utløpet av funksjonstiden etter vedtak av generalforsamlingen med minst to tredjedeler av de avgitte stemmer.

## **§ 9 Styrets oppgaver**

(1) Styret skal holde styremøter så ofte som ledelsen og kontrollen av lagets anliggende tilsier.

(2) Styremøte sammenkalles av lederen. Krever et styremedlem eller forretningsfører at det skal holdes styremøte, skal lederen uten opphold etterkomme kravet.

(3) Styremøtet ledes av lederen, og i hans fravær av nestlederen. Er disse ikke til stede velger styret en møteleder.

(4) Styret er vedtaksført når minst halvparten av medlemmene er til stede. Styret treffer sine vedtak med alminnelig flertall av de møtende medlemmer. De som stemmer for beslutningen må likevel

alltid utgjøre minst halvparten av samtlige styremedlemmer. Ved stemmelikhet gjør møtelederens stemme utslaget.

- (5) Det føres protokoll over styrets forhandlinger. Denne skal underskrives av de fremmøtte styremedlemmer.
- (6) Styret skal lede lagets virksomhet i samsvar med lov og vedtekter og etter de forskrifter og pålegg som generalforsamlingen eller andre organer har gitt i medhold av lov eller vedtekter. Styret skal treffe alle bestemmelser som ikke er i lov eller vedtekter er lagt til andre organer.
- (7) Styret kan ikke uten at generalforsamlingen med minst to tredjedeler av de avgitte stemmer har samtykket gjøre vedtak om:
  - a. Å ombygge, påbygge eller rive de hus laget eier, bygge nye boliger, selge eller kjøpe fast eiendom eller på annen vesentlig måte endre bebyggelsen eller tomten.
  - b. Å ta opp lån som skal skres med pant med prioritet foran innskuddene.
  - c. Andre rettslige disposisjoner over fast eiendom som går ut over vanlig forvaltning.
  - d. Gjennomføre tiltak som går ut over vanlig forvaltning når tiltaket fører med seg økonomisk ansvar eller utlegg for laget på mer enn 5 % av den årlige husleie.
- (8) Borettslaget forpliktes ved underskrift av to styremedlemmer i fellesskap.
- (9) Styret kan gi prokura.

## **§ 10 Generalforsamlingen**

- (1) Den øverste myndighet i laget utøves av generalforsamlingen. Generalforsamlingen ledes av styrets leder med mindre generalforsamlingen velger en annen møteleder.
- (2) Ordinær generalforsamling holdes hvert år innen 30. juni.
- (3) Ekstraordinær generalforsamling holdes når styret finner det nødvendig. Likeså skal generalforsamlingen innkalles når revisor eller minst en tiendedel, dog minst tre av andelseierne skriftlig krever det og samtidig oppgir hvilke saker de ønsker behandlet.
- (4) Innkallingen til ordinær så vel som ekstraordinær generalforsamling skal skje ved skriftlig varsel til de andelseierne med varsel på minst 8, høyst 20 dager. Ekstraordinær generalforsamlingen kan likevel hvis nødvendig innkalles med kortere frist, som dog skal være minst tre dager. Innkallingen skal angi hvilke saker som ønskes behandlet.
- (5) Saker som en andelseier ønsker behandlet av den ordinære generalforsamling skal nevnes i innkallingen når det fremsettes krav om det senest tre uker før generalforsamlingen. Generalforsamlingen kan ikke treffe beslutning om andre saker enn dem som er bestemt angitt i innkallingen. Unntak gjelder for beslutning om andre saker enn dem som er bestemt angitt i innkallingen. Unntak gjelder for beslutning av innkallelse til ny generalforsamlingen til avgjørelse av forslag fremsatt i møtet. Skal et forslag som etter loven må vedtas med to tredjedels flertall kunne behandles, må hovedinnholdet være nevnt i innkallelsen. Styret skal meddele andelseierne en fast dato for innlevering av forslag.
- (6) Generalforsamlingen innkalles av styret.



## **§ 11 Saker som skal behandles på generalforsamlingen.**

- 1) Konstituering
  - a. Opptaking av navnefortegnelse.
  - b. Valg av sekretær og to personer til å undertegne protokollen.
  - c. Spørsmål om møtet er lovlig kalt inn.
- 2) Årsberetning fra styret.
- 3) Årsoppgjøret, herunder spørsmål om anvendelse av overskudd eller dekning av tap.
- 4) Godtgjøring til styret og revisor.
- 5) Valg av styremedlemmer
- 6) Andre saker som er nevnt i innkallelsen.  
Årsoppgjøret og årsberetningen skal leses opp i generalforsamlingen med mindre annet blir enstemmig besluttet.
- 7) Revisors beretning skal alltid leses opp.

## **§ 12 Vedtak på generalforsamlingen**

- (1) Hver andelseier har en stemme uansett antall medlemmer. Andelseier kan møte med fullmektig. Ingen kan være fullmektig for mer enn en andelseier. Hvor flere eier en andel i fellesskap skal likevel en fullmektig kunne møte på vegne av disse.
- (2) Med de unntak som av loven eller vedtektene treffes beslutninger med alminnelig flertall av de avgitte stemmer. Blanke stemmer teller ikke. Ved stemmelikhet gjør møtelederens stemme utslaget. Har han ikke stemt, eller det gjelder valg, avgjøres saken ved loddtrekning.
- (3) Skal et forslag som må vedtas med minst to tredjedelers flertall kunne behandles, må hovedinnholdet være nevnt i innkallingen.
- (4) Valg skal foregå skriftlig i fall det foreligger flere forslag og møtelederen eller minst en tiendedel av de frammøtte andelseierne krever det.
- (5) Det føres protokoll over generalforsamlingen hvor alle vedtak føres inn. Protokollen underskrives ved møtets slutt av møtelederen, sekretæren og de to som ble valgt til å undertegne protokollen.

## **§ 13 Forretningsførsel**

- (1) Forretningsførselen utføres i henhold til særskilt skriftlig kontrakt.

## **§ 14 Regnskap, årsoppgjør og årsberetning**

- (1) Styret skal sørge for ordentlig og tilstrekkelig regnskapsførsel og for at det ved hvert regnskapsårets avslutning blir fremlagt årsoppgjør og årsberetning. Regnskapsåret følger kalenderåret.
- (2) Årsoppgjør og årsberetning for foregående kalenderår skal være fremlagt innen 30. april.
- (3) I årsberetningen skal styret gi opplysninger om forhold som er av viktighet ved bedømmelsen av lagets virksomhet og stilling som ikke framgår av årsoppgjøret. Dette gjelder også forhold som er inntrådt etter utgangen av regnskapsåret. Årsberetningen skal også inneholde styrets forslag til anvendelse av disponible midler.

- (4) Årsoppgjøret og årsberetningen skal innen åtte dager før den ordinære generalforsamling sendes til enhver andelseier med kjent oppholdssted.
- (5) Årsberetning og årsregnskap skal underskrives av styret og forretningsfører.

### **§ 15 Revisjon**

- (1) Borettslaget skal ha en eller flere statsautoriserte eller registrerte revisorer. Revisor velges av generalforsamlingen.
- (2) Revisorer skal revidere den løpende bokføring, påse at årsoppgjøret er oversiktlig, fullstendig og tilstrekkelig spesifisert, at det stemmer med gjeldende lov, vedtektene og lagets bøker, og at det sammenholdt med årsberetningen gir et riktig inntrykk for lagets stilling og for resultatet av driften i regnskapsåret.
- (3) Gjeldende generalforsamling kan gi revisor pålegg og instruksjoner med hensyn til revisjonen.
- (4) Revisors godtgjørelse fastsettes av generalforsamlingen.

### **§ 16 Oppløsning**

- (1) Vedtak om frivillig oppløsning av laget må, for å være gyldig, gjøres på to på hverandre følgende generalforsamlinger med minst 14 dagers mellomrom, hvorav en ordinær generalforsamling med minst to tredjedeler av de avgitte stemmer. Er hele andelskapitalen tapt er det tilstrekkelig at en tredjedel av de avgitte stemmer er for oppløsning.
- (2) I forbindelse med beslutningen om oppløsning kan dog generalforsamlingen beslutte at lagets eiendeler i stedet skal overdras til et annet borettslag mot at andelseierne som vederlag blir andelseiere i det annet lag når dette lag etter slik overdragelse ikke vil få mer enn 150 andeler.
- (3) Når laget er besluttet oppløst skal virksomheten lovlig avvikles.
- (4) Det vises for øvrig til kapittel 13 i borettslagsloven om oppløsning og fusjon.

### **§ 17 Vedtektsendring**

- (1) Vedtektsendringen kan bare besluttes av en generalforsamling med minst to tredjedeler av de avgitte stemmer. Hovedinnholdet av forslaget må være nevnt innkallingen.

Borettslagslovens § 5-11, 4. ledd.  
Husordensregler kan utformes på en rekke måter; som rene skal-regler eller som hyggelige oppfordringer til hvordan man skal leve det gode liv litt tett innpå hverandre. Hvilke reguleringer man ønsker å ha vil være opp til det enkelte borettslag selv å bestemme, og det er godt egnet for en drøfting og vedtakelse av andelseierne i fellesskap. Husk at nye Husordensregler kan fastsettes av styret, men er en ordensregel først fastsatt av generalforsamlingen, er det bare generalforsamlingen som kan endre den. Det er videre kun alminnelige Husordensregler som kan gis. Foreliggende forslag med sine alternativer og behov for utfylling bør være et godt utgangspunkt.

---

## **HUSHUSORDENSREGLER FOR Amtmann Meinichs gate 14 borettslag SIST ENDRET PÅ STYREMØTE/GENERALFORSAMLING <DATO>**

### **1. Formål og omfang**

Husordensregler er til for å holde ro og orden i borettslaget, og for å sikre et godt bomiljø ved at alle tar hensyn til hverandre.

Husordensregler gjelder for alle som oppholder seg i borettslaget. Andelseierne er ansvarlig for å etterleve reglene, og for at eventuelle egne husstandsmedlemmer, besøkende og leietakere gjøres kjent med og overholder dem.

Dersom borettslaget har særlige regler for parkering, behandling av teknisk utstyr, rengjøring eller annet, er disse å anse som en del av Husordensregler.

### **2. Aktiviteter og støynivå**

Velg ett av alternativene:

Alternativ 1:

Beboerne i borettslaget oppfordres til å begrense alle aktiviteter som kan virke forstyrrende på naboene. Det skal være ro i borettslaget mellom klokken 2200-0700. I dette tidsrommet skal det ikke spilles høy musikk eller utføres annen aktivitet som forstyrrer nattesøvnen, eller på annet vis virker sjenerende på omgivelsene. Ved spesielle anledninger, som medfører ekstra støy etter klokken 2200, varsles beboerne i tilstøtende boliger i god tid.

Ved innflytting, modernisering eller reparasjoner i boligen som medfører banking, boring, sliping, saging etc., varsles naboer, og det tillates i tidsrommet:

- på hverdager klokken 0700-2000
- i helg og helligdager klokken 1000-1800

Alternativ 2:

Beboerne i borettslaget oppfordres til å begrense alle aktiviteter som kan virke forstyrrende på naboene. Det må vises særlig hensynsfullhet slik at andre beboeres nattesøvn ikke forstyrres.

Hamring, boring og annet arbeid som skaper støy skal utføres til tider der det er til minst mulig sjenanse for naboene, og disse varsles alltid i forkant. På søndager og helligdager bør støyende arbeider unngås.

Ved spesielle anledninger, som medfører ekstra støy, varsles beboerne i tilstøtende boliger i god tid.

### **3. Bruk av boligen og eventuelle tilknyttede arealer**

Beboerne skal sørge for:

- at boligen er tilstrekkelig oppvarmet ved fravær, flytting eller lignende i den kalde årstiden slik at vann/avløpsrør ikke blir frostskaadet.
- at avtrekksventiler på kjøkken, bad og toalett holdes åpne for å unngå kondensskader og muggdannelse i boligen.
- å opptre ansvarlig med ild og varme, slik at det ikke oppstår brann i borettslaget.
- straks å melde fra til styret dersom det oppdages veggedyr, kakerlakker eller lignende i boligen. Andelseier må for egen regning sørge for desinfeksjon.
- at risting av tøy, teppebanking og lignende fra balkong eller gjennom vinduer ikke forekommer.
- at balkongen ikke benyttes som lagringsplass for søppel, møbler eller lignende, og beboer står også ansvarlig for å fjerne snø og is fra denne.

Andelseieren skal søke styret om adgang til å gjøre inngrep i yttervegger/utearealer, som å sette opp markiser, plattinger, levegger, parabolantenne, varmepumpe eller lignende.

Andelseier kan ikke uten godkjenning fra styret, overlate bruken av boligen til andre, jf. borettslagslovens §§ 5-3 flg. Overlating av bruken reduserer ikke andelseiers plikter overfor borettslaget.

#### **4. Fellesarealer**

Beboerne oppfordres til å holde det rent og ryddig på borettslagets eiendom, inklusive fellesarealene.

Søppelkasser er kun beregnet til husholdningsavfall. Papir sorteres og kastes i egne beholdere. Glass og andre farlige gjenstander kastes også i egne beholdere for dette formålet. Avfall skal ikke settes utenfor søppelkassene.

Fellessarealer holdes fritt for gjenstander som tilhører beboerne. Barnevogner og sykler kan imidlertid plasseres <på angitte plasser eller en faktisk beskrivelse>.

Mat skal ikke legges ut på borettslagets område, da dette lett kan tiltrekke rotter og mus til boligene.

Fellesdører skal alltid være låst. Lyset slukkes etter bruk på loft og i kjeller.

#### **5. Kjøring og parkering**

Dersom borettslaget har innført bestemte områder for parkering og kjøring av motorkjøretøy, benyttes disse. De som eventuelt er tildelt garasje eller egen plass, tar først i bruk den før fellesparkeringen benyttes. Kjøring og parkering på gårdsplasser, gang- og sykkelveger er ikke tillatt, bortsett fra nødvendig nyttekjøring.

#### **6. Dyrehold**

Velg ett av alternativene:

Alternativ 1:

Det er tillatt med dyr i borettslaget

Alternativ 2:

Det er tillatt med dyr i borettslaget under forutsetning av at andelseier aksepterer borettslagets regler for dyrehold.

Alternativ 3:

Det er forbudt å holde dyr i borettslaget. Selv om det er et forbud mot dyrehold, kan brukeren av boligen søke styrets godkjenning til det. Dersom gode grunner taler for dyreholdet, og det ikke er til ulempe for de andre brukerne av eiendommen, vil søknaden bli innvilget.

Beboere som holder dyr skal sørge for at det ikke sjenerer noen, eller etterlater ekskrementer på borettslagets område.

## **7. Andre bestemmelser**

<Eksempel på bestemmelser som kan inntas her:

- regler for bruk av vaskerom, vaskemaskiner etc. eller henvisning til slike regler
- regler om trappevask etc. i henhold til turnusliste
- regler om parkering/garasjer >
  
- Grilling  
<Grilling på balkonger og uteplasser er ikke tillatt.>  
<Grilling er tillatt, men kun med elektrisk grill på balkonger. Den som griller må ta hensyn til brannfaren, og sørge for at naboer ikke sjeneres.>

## **8. Brudd på Husordensregler**

Brudd på Husordensregler er å anse som mislighold, og kan føre til sanksjoner.



**INNKALLING 2025**

## Amtmann Meinichs gate 14 borettslag

Mandag 24.03.2025 kl. 18:00  
Røverkaffe Oslo, Grefsenveien 26

**usbl**

## Styrets oppgaver

Styret skal lede borettslaget/sameiet i samsvar med lov, vedtekter og vedtak på årsmøtet.

### Noen av styrets viktigste oppgaver:

- Styret avholder styremøter etter behov. Styret skal føre protokoll fra sine møter.
- Styret vedtar budsjett og nødvendige reguleringer av felleskostnader.
- Styret foretar bestillinger og anviser fakturaer til betaling.
- Styret tar beslutninger om bruk av midler til drift og vedlikehold.
- Styret behandler klagesaker og vedtar eventuelle reaksjoner i form av advarsler eller salgspålegg.
- Styret behandler skadesaker på bygning, og melder fra til Usbl om eventuelle forsikringsaker.
- Styret er arbeidsgiver for vaktmester, renholder med flere.

## Usbls oppgaver

Usbl er borettslagets/sameiets forretningsfører og bistår styret i deres virke.

### Noen av Usbls oppgaver:

- Sørger for forvaltning av borettslagets/ sameiets midler.
- Krever inn felleskostnader. Foretar kontroll med innbetalinger og purringer, samt inndrivelse av eventuelle restanser via Klare Inkasso.
- Innberetter nødvendige opplysninger til offentlige myndigheter.
- Utarbeider utkast til budsjett.
- Bistår styret med råd og tilrettelegging av årsmøte.
- Fremforhandler gunstige rabattavtaler for borettslaget/sameiet og beboere.
- Registrerer eierskifter og påser at eventuelle regler for forkjøpsrett blir overholdt.
- Utfører løpende regnskapsførsel.
- Utarbeider årsregnskap.
- Utbetaler styrehonorar.

## Informasjon til beboerne

Informasjon til beboerne gis vanligvis av styret og henvendelser bør derfor i utgangspunktet rettes til styret.

Ved spørsmål om betaling av felleskostnader kan Klare Inkasso kontaktes på telefon 75 40 36 00 eller e-post [post@klareinkasso.no](mailto:post@klareinkasso.no). Dersom en eier dør, må Usbl ha melding om dette. Skifteattest kan sendes til [eierskifte@usbl.no](mailto:eierskifte@usbl.no) og boligen blir kostnadsfritt overført til gjenlevende ektefelle/samboer.

Du finner denne innkallingen, samt andre nyttige dokumenter og opplysninger om ditt borettslag/sameie på Bonabo for beboere. Fra menyen «Min bolig» og «Felleskostnader» får du også oversikt over dine månedlige felleskostnader.

# Innkalling til generalforsamling

Det innkalles til ordinær generalforsamling i Amtmann Meinichs gate 14 borettslag

Tid og sted: Mandag 24.03.2025 kl. 18:00 - Røverkaffe Oslo, Grefsenveien 26

## Saksliste

### 1 Konstituering

1.1 Valg av møteleder

1.2 Valg av sekretær

1.3 Valg av eier til å undertegne protokollen sammen med møtelederen

1.4 Opplysning om antall møtende med stemmerett og antall fullmakter

1.5 Godkjenning av innkalling

1.6 Godkjenning av saksliste

### 2 Godkjenning av årsregnskap 2024

### 3 Årsmelding 2024

### 4 Godtgjørelse til styret

### 5 Andre saker

5.1 Rehabilitering av fasade

5.2 Varmekabler i takrenner

5.3 Fuktproblemer i kjellerbod

### 6 Valg

6.1 Valg av leder

6.2 Valg av medlemmer til styret

6.3 Valg av delegat til Usbls generalforsamling 5 mai 2025

En andelseier kan møte ved fullmektig, men ingen kan være fullmektig for mer enn én andelseier. Dette i henhold til Borettslagsloven § 7-3 første ledd.

## **Styrets innstilling til de saker som skal behandles på ordinær generalforsamling**

### **1. Konstituering**

Innstilling til de respektive poster blir lagt fram på generalforsamlingen.

### **2. Godkjenning av årsregnskap 2024**

Årsregnskapet og revisjonsberetningen for 2024 følger vedlagt. Årsregnskapet for 2024 anbefales godkjent.

**Forslag til vedtak:** Årsregnskapet for 2024 godkjennes.

### **3. Årsmelding 2024**

Årsmeldingen fra styret er frivillig og følger vedlagt.

**Forslag til vedtak:** Årsmeldingen tas til orientering.

### **4. Godtgjørelse til styret**

Styrets foreslåtte honorar gjelder for styreperioden 2024-2025, og kostnadsføres i regnskapet for 2025.

**Forslag til vedtak:** Styrehonorar på kr. 90 000,- godkjennes

### **5. Andre saker**

#### **5.1 Rehabilitering av fasade**

Ser fra protokollen fra forrige generalforsamling, at sak om rehabilitering av fasaden på bygget har blitt tatt opp. Lurer på om det er en oppdatering fra arbeidsgruppen for restaurering som ble dannet forrige møte, og status på eventuelle planer om å gjennomføre fasade arbeid.

**Forslag til vedtak:** Arbeidsgruppen ser etter en plan for gjennomføring av rehabiliteringen av fasaden på bygget.

**Styrets innstilling:** Styret ved arbeidsgruppen arbeider videre med gjennomføring av rehabiliteringen av fasaden og utskifting av vinduer på bygget med målsetting om å legge frem endelig plan med finansieringsplan så snart som råd.

#### **5.2 Varmekabler i takrenner**

Ønsker å melde inn sak om å få installert varmekabler i takrennene og utløpene fra 5etg (både tak og balkonger) da disse utløpene er i borettslagets vegger. Har vært gjentakende problemer med frosne utløp her, til tross for varmekabler på balkonger i 5 etg som har medført vannlekkasjer til etasjene under. Dette er også en investering for å unngå store istapper som kan komme forbigående til skade, hvor borettslaget stilles til ansvar.

Pr. dags dato er det varmekabler i både takrenner og utløp fra balkonger/takrenner i 5 etg, men disse er ikke påskrudd (bekreftet også av elektriker ved vannlekkasje januar '24).

**Forslag til vedtak:** Bestille befaring (gratis) for montering av varmekabler og motta tilbud om dette, deretter installere varmekabler.

El-proffen og takrenneservice.no har gratis befaring på dette.

**Styrets innstilling:** Styre gjennomfører befaring og eventuelt godtar tilbud for montering av varmekabler.

### 5.3 Fuktproblemer i kjellerbod

Vi som bor i Amtmann Meinichs gate 14B 2.etg opplever betydelige problemer med fukt i kjellerboden vår. Alt vi setter der nede blir utsatt for fuktighet og råte, noe som gjør det nødvendig å pakke alt inn i lufttette bokser. Til og med trehyllene vi har satt inn har begynt å mugne. Dette skaper ikke bare praktiske utfordringer for lagring, men kan også føre til dårlig inneklima, helsemessige bekymringer og potensielle skader på byggets struktur over tid.

Det er viktig at borettslaget undersøker årsaken til problemet og finner en løsning, enten ved bedre ventilasjon, fuktsikring eller andre nødvendige tiltak for å hindre videre skade. Vi har meldt ifra om dette problemet før, men fikk til svar at dette ikke var noe som skulle prioriteres.

**Forslag til vedtak:**

- Kartlegge fuktproblemene i kjellerbodene, inkludert eventuelle årsaker og omfang.
- Innhente fagkyndig vurdering av hvilke tiltak som kan gjøres for å redusere eller eliminere fuktproblemene.
- Foreslå og iverksette tiltak for å bedre situasjonen, enten gjennom ventilasjon, drenering, avfuktere eller andre nødvendige løsninger.

**Styrets innstilling:** Styret bes om å:

- Kartlegge fuktproblemene i kjellerbodene, inkludert eventuelle årsaker og omfang.
- Innhente fagkyndig vurdering av hvilke tiltak som kan gjøres for å redusere eller eliminere fuktproblemene.
- Foreslå og iverksette tiltak for å bedre situasjonen, enten gjennom ventilasjon, drenering, avfuktere eller andre nødvendige løsninger.

## 6. Valg

Sittende styre består av:

Styreleder, Irene Teige Killi  
Styremedlem, Marius Hølen Bakken  
Styremedlem, Lars Mushom  
Styremedlem, Jørgen Narvestad  
Styremedlem, Anne Stine Kaaen

### 6.1 Valg av leder

Det skal velges styreleder.

### 6.2 Valg av medlemmer til styret

Det skal velges 4 styremedlemmer.

### 6.3 Valg av delegat til Usbls generalforsamling 5 mai 2025

**Disponible midler**

	<b>Regnskap 2024</b>	<b>Regnskap 2023</b>
<b>A. Disponible midler fra foregående årsregnskap</b>	<b>580 990</b>	<b>464 602</b>
B. Endring i disponible midler		
Resultat hittil	235 551	212 707
Opptak/avdrag langsiktig gjeld	-97 749	-96 319
<b>B. Årets endring disponible midler</b>	<b>137 801</b>	<b>116 389</b>
<b>C. Disponible midler</b>	<b>718 792</b>	<b>580 990</b>
<b>Spesifikasjon av disponible midler:</b>		
Omløpsmidler	789 526	664 116
Kortsiktig gjeld	-70 734	-83 126
<b>C. Disponible midler</b>	<b>718 792</b>	<b>580 990</b>

Borettslagets disponible midler er de økonomiske midlene som borettslaget har til rådighet. De defineres som omløpsmidler fratrukket kortsiktig gjeld.

## Resultatregnskap 2024 Amtmann Meinichs gate 14 borettslag

	Note	Regnskap 2024	Regnskap 2023	Budsjett 2024	Budsjett 2025
<b>INNTEKT</b>					
<b>Leieinntekt</b>					
Innkrevd felleskostnad	1	1 121 397	1 144 995	1 120 668	1 121 147
<b>Sum leieinntekt</b>		<b>1 121 397</b>	<b>1 144 995</b>	<b>1 120 668</b>	<b>1 121 147</b>
<b>Annen inntekt</b>					
<b>Sum inntekt</b>		<b>1 121 397</b>	<b>1 144 995</b>	<b>1 120 668</b>	<b>1 121 147</b>
<b>KOSTNAD</b>					
<b>Lønnskostnad</b>					
Lønnskostnad	2	12 690	12 690	12 960	12 690
Styrehonorar	2	90 000	90 000	90 000	90 000
<b>Driftskostnad</b>					
Energikostnad		7 307	8 235	10 000	10 000
Kostnad eiendom/lokale	4	120 222	118 091	127 000	129 000
Kommunale avgifter/renovasjon		214 028	184 677	216 000	236 000
Lisens HMS, vedlikehold og andre lisenser	5	6 188	5 938	6 000	6 348
Verktøy, inventar og driftsmateriell	6	6 850	17 220	11 000	5 000
Reparasjon og vedlikehold	7	32 663	62 354	73 000	61 368
Revisjonshonorar		5 601	5 350	5 500	5 643
Forretningsførerhonorar		79 767	75 680	80 000	82 693
Andre honorar	8	1 652	2 969	5 000	3 000
TV/bredbånd		75 515	125 064	73 000	152 376
Kostnad trans.midll/arb.mask/utstyr		1 042	0	0	0
Forsikring		215 662	198 158	218 000	248 000
Andre kostnader	9	4 879	4 575	7 000	4 000
<b>Sum kostnad</b>		<b>874 065</b>	<b>911 000</b>	<b>934 460</b>	<b>1 046 118</b>
<b>Driftsresultat</b>		<b>247 332</b>	<b>233 995</b>	<b>186 208</b>	<b>75 029</b>
<b>FINANSPOSTER</b>					
Renteinntekt		45 007	30 246	20 000	0
Rentekostnad		56 788	51 534	53 941	50 666
<b>Netto finansposter</b>		<b>11 781</b>	<b>21 288</b>	<b>33 941</b>	<b>50 666</b>
<b>Årsresultat</b>		<b>235 551</b>	<b>212 707</b>	<b>152 267</b>	<b>24 363</b>
Overført til/fra annen egenkapital		235 551	212 707	0	0
<b>SUM OVERFØRINGER</b>		<b>235 551</b>	<b>212 707</b>	<b>0</b>	<b>0</b>

## Balanse 2024 Amtmann Meinichs gate 14 borettslag

	Note	2024	2023
<b>EIENDELER</b>			
<b>Anleggsmidler</b>			
<b>Varige driftsmidler</b>			
Bygninger	3	27 105 000	27 105 000
<b>Sum anleggsmidler</b>		<b>27 105 000</b>	<b>27 105 000</b>
<b>Omløpsmidler</b>			
<b>Fordringer</b>			
Andre kortsiktige fordringer		5 628	238
Forskuddsbetalte kostnader		147 990	129 432
<b>Bankinnskudd og kontanter</b>			
Innstående bank		635 908	534 447
<b>Sum omløpsmidler</b>		<b>789 526</b>	<b>664 116</b>
<b>SUM EIENDELER</b>		<b>27 894 526</b>	<b>27 769 116</b>

## Balanse 2024 Amtmann Meinichs gate 14 borettslag

	Note	2024	2023
<b>EGENKAPITAL OG GJELD</b>			
<b>Egenkapital</b>			
<b>Innskutt egenkapital</b>			
Andelskapital		135 000	135 000
<b>Sum innskutt egenkapital</b>		<b>135 000</b>	<b>135 000</b>
<b>Opptjent egenkapital</b>			
Annen egenkapital		1 284 250	1 048 699
<b>Sum opptjent egenkapital</b>		<b>1 284 250</b>	<b>1 048 699</b>
<b>Sum egenkapital</b>	<b>10</b>	<b>1 419 250</b>	<b>1 183 699</b>
<b>Gjeld</b>			
<b>Langsiktig gjeld</b>			
Pantegjeld	11	919 542	1 017 291
Borettsinnskudd		25 485 000	25 485 000
<b>Sum langsiktig gjeld</b>		<b>26 404 542</b>	<b>26 502 291</b>
<b>Kortsiktig gjeld</b>			
Leverandørgjeld		69 780	81 959
Påløpne renter		289	460
Annen kortsiktig gjeld		665	708
<b>Sum kortsiktig gjeld</b>		<b>70 734</b>	<b>83 126</b>
<b>Sum gjeld</b>		<b>26 475 276</b>	<b>26 585 417</b>
<b>SUM EGENKAPITAL OG GJELD</b>		<b>27 894 526</b>	<b>27 769 116</b>
Pantstillelser	12	26 404 542	26 502 291
Sted: _____	Dato: _____		

\_\_\_\_\_  
Irene Teige Killi  
Styreleder

\_\_\_\_\_  
Anne Stine Kaaen  
Styremedlem

\_\_\_\_\_  
Jørgen Narvestad  
Styremedlem

\_\_\_\_\_  
Marius Hølen Bakken  
Styremedlem

\_\_\_\_\_  
Lars Mushom  
Styremedlem

## Note 0 - Regnskapsprinsipper

Årsregnskapet er satt opp i samsvar med regnskapslovens bestemmelser, god regnskapsskikk og etter forskrift om årsregnskap og årsberetning for borettslag.

### Klassifisering og vurdering av balanseposter

Omløpsmidler og kortsiktig gjeld omfatter poster som forfaller til betaling innen ett år. Øvrige poster er klassifisert som anleggsmiddel/langsiktig gjeld. Omløpsmidler vurderes til laveste av anskaffelseskost og virkelig verdi. Kortsiktig gjeld balanseføres til nominelt beløp på etableringstidspunktet. Anleggsmidler vurderes til anskaffelseskost, men nedskrives til virkelig verdi dersom verdifallet ikke forventes å være forbigående. Langsiktig gjeld balanseføres til nominelt beløp på etableringstidspunktet.

### Fordringer

Kundefordringer og andre fordringer er oppført i balansen til pålydende etter fradrag for avsetning til forventet tap. Avsetning til tap gjøres på grunnlag av individuelle vurderinger av de enkelte fordringene.

### Varige driftsmidler

Varige driftsmidler balanseføres og avskrives over driftsmidlets levetid dersom de har levetid over 3 år og har en kostpris som overstiger kr 50.000,-. Avskrivningssats for bygninger er satt til null i henhold til forskrift om årsregnskap og årsberetning for borettslag. Direkte vedlikehold av driftsmidler kostnadsføres løpende under driftskostnader, mens påkostninger eller forbedringer tillegges driftsmidler og avskrives ihht driftsmidlets levetid.

### Driftsinntekter

Leieinntekter bokføres og inntektsføres i takt med opptjening. Inntektsføring ved salg av varer/tjenester skjer på leveringstidspunktet. Tjenester inntektsføres etter hvert som de opptjenes.

### Skattetrekk

Ved lønnskjøring overføres skattetrekk til en felles skattetrekkkonto i Usbl.

## Noter årsregnskap 2024 Amtmann Meinichs gate 14 borettslag

### Note 1 - Innkrevde felleskostnader

	2024	2023
3600 Innkrevde felleskostn. drift	894 408	894 408
3620 Leietillegg Kabel-TV/internett	72 576	102 222
3650 Innkrevde felleskostn. renter	55 431	50 220
3660 Innkrevde felleskostn. avdrag	98 982	98 145
<b>Sum</b>	<b>1 121 397</b>	<b>1 144 995</b>

### Note 2 - Lønnskostnader og styrehonorar

	2024	2023
5400 Arbeidsgiveravgift	12 690	12 690
5330 Honorar tillitsvalgte fra lønssystemet	90 000	90 000
<b>Sum</b>	<b>102 690</b>	<b>102 690</b>

Personalkostnader omfatter arbeidsgiveravgift. Antall årsverk sysselsatt: 0

### Note 3 - Varige driftsmidler

	Boligeiendom
Anskaffelseskost pr.01.01 :	27 105 000
Årets tilgang :	0
Årets avgang :	0
Anskaffelseskost pr.31.12:	27 105 000
Akkumulerte avskrivninger pr.31.12:	0
Akkumulerte nedskrivninger pr.31.12:	0
Bokført verdi pr.31.12:	27 105 000
Anskaffelsesår :	2010
Antatt levetid i år :	

Borettslaget består av 27 seksjoner. Eiendommer er oppført på g.nr 224, b.nr 28 i 0301 Oslo kommune. Tomtverdien er 4 878 900,00. Eiertomt på 511 kvm. Borettslaget eiendommer er forsikret gjennom Gjensidige polise nr. 82615917.

### Note 4 - Kostnad eiendom/ lokaler

	2024	2023
6310 Faste kostnader innleid vaktmestertjeneste	51 603	48 003
6361 Fast renhold	54 938	46 846
6362 Skadedyrtryddelse	11 756	11 756
6364 Matteleie	0	4 259
6392 Containerleie/tømming	0	1 087
6393 Blomster/jord, klipping av gress/hekk	1 925	6 140
<b>Sum</b>	<b>120 222</b>	<b>118 091</b>

### Note 5 - Lisens HMS, vedlikehold og andre lisenser

	2024	2023
6420 Leie av datautstyr	6 188	5 938
<b>Sum</b>	<b>6 188</b>	<b>5 938</b>

### Note 6 - Verktøy, inventar og driftsmateriell

	2024	2023
6550 Lyspærer, lysrør, sikringer o.l.	0	262
6551 Nøkler, låser, navnskilt, postkasser o.l.	6 850	16 958
<b>Sum</b>	<b>6 850</b>	<b>17 220</b>

### Note 7 - Reparasjoner og vedlikehold

	2024	2023
6601 Vedlikehold bygg	0	22 430
6602 Vedlikehold VVS	0	12 250
6603 Vedlikehold elektro	6 078	10 657
6617 Vedlikehold brannvernustyr	3 689	7 017
6630 Egenandel forsikring	0	10 000
6641 Malerarbeider	465	0
6644 Fasade/balkonger	22 430	0
<b>Sum</b>	<b>32 663</b>	<b>62 354</b>

Styret mener at det gjennomførte vedlikeholdet er tilstrekkelig for å oppveie verdiforringelse av bygningene.

### Note 8 - Andre honorar

	2024	2023
6714 Tilleggstjenester forretningsfører	1 652	2 969
<b>Sum</b>	<b>1 652</b>	<b>2 969</b>

### Note 9 - Andre kostnader

	2024	2023
7718 Fellesarrangement	1 485	1 225
7720 Generalforsamling/Årsmøte	230	0
7770 Betalingskostnader	937	947
7772 Omkostninger inkasso	0	2 077
7773 Omkostninger innkreving	2 227	326
<b>Sum</b>	<b>4 879</b>	<b>4 575</b>

## Note 10 - Egenkapital

	Egenkapital per 01.01	Endringer	Egenkapital per 31.12
<b>Egenkapital</b>			
Innskutt egenkapital			
Andelskapital	135 000	0	135 000
<b>Sum innskutt egenkapital</b>	<b>135 000</b>	<b>0</b>	<b>135 000</b>
Opptjent egenkapital			
Årets resultat	1 048 699	235 551	1 284 250
<b>Sum opptjent egenkapital</b>	<b>1 048 699</b>	<b>235 551</b>	<b>1 284 250</b>
<b>Sum egenkapital</b>	<b>1 183 699</b>	<b>235 551</b>	<b>1 419 250</b>

## Note 11 - Langsiktig gjeld

Kreditor:	DNB Bank ASA	DNB Boligkreditt AS v/DNB Bank ASA
Lånenummer:	<b>12135362776</b>	<b>12123583483</b>
Lånetype:	Annuitet	Annuitet
Opptaksår:	2018	2012
Rentesats:	5.75 %	5.75 %
Beregnet innfridd:	30.09.2032	30.03.2032
Opprinnelig lånebeløp:	350 000	1 620 000
Lånesaldo 01.01:	227 982	789 309
Avdrag i perioden:	20 670	77 079
<b>Lånesaldo 31.12:</b>	<b>207 312</b>	<b>712 230</b>
Saldo 5 år frem i tid:	84 246	253 310

## Langsiktig gjeld

	Ant. andeler	Andel gjeld 31.12	Sum fellesgjeld
Antall andeler, andel gjeld og sum av fellesgjeld lån 12123583483	27	26 379	712 233
Antall andeler, andel gjeld og sum av fellesgjeld lån 12135362776	27	7 678	207 306

## Note 12 - Pantstillelser

	<b>Bokført verdi pr. 31.12.2024</b>
Bokført langsiktig gjeld	919 542
Innskuddskapital	25 485 000
<b>Boligselskapets pantsikrede gjeld</b>	<b>26 404 542</b>
<b>Bokført verdi av pantsatt eiendom</b>	<b>27 105 000</b>

Borettsinnskuddet er sikret med pant på kr. 25 485 000-. Borettsinnskuddet er en del av borettslagets pantsikrede gjeld. Borettslagets eiendom er stillet som pantsikkerhet.

## Resultat og balanse med noter for Amtmann Meinichs gate 14 borettslag.

Dokumentet er signert elektronisk av:

### **For Amtmann Meinichs gate 14 borettslag**

Styreleder	Irene Teige Killi (sign.)	27.02.2025
Styremedlem	Lars Mushom (sign.)	24.02.2025
Styremedlem	Marius Hølen Bakken (sign.)	26.02.2025
Styremedlem	Anne Stine Kaaen (sign.)	24.02.2025
Styremedlem	Jørgen Narvestad (sign.)	25.02.2025



KPMG AS  
Dr. Hansteins gate 9  
3044 Drammen

Telephone +47 45 40 40 63  
Internet www.kpmg.no  
Enterprise 935 174 627 MVA

Til generalforsamlingen i Amtmann Meinichs Gate 14 Borettslag

## Uavhengig revisors beretning

### Konklusjon

Vi har revidert årsregnskapet for Amtmann Meinichs Gate 14 Borettslag som består av balanse per 31. desember 2024, resultatregnskap og oppstilling over endring av disponible midler for regnskapsåret avsluttet per denne datoen og noter til årsregnskapet, herunder et sammendrag av viktige regnskapsprinsipper.

Etter vår mening

- oppfyller årsregnskapet gjeldende lovkrav, og
- gir årsregnskapet et rettviseende bilde av borettslagets finansielle stilling per 31. desember 2024, og av dets resultater og endringer i disponible midler for regnskapsåret avsluttet per denne datoen i samsvar med regnskapslovens regler og god regnskapsskikk i Norge.

### Grunnlag for konklusjonen

Vi har gjennomført revisjonen i samsvar med International Standards on Auditing (ISA-ene). Våre oppgaver og plikter i henhold til disse standardene er beskrevet nedenfor under *Revisors oppgaver og plikter ved revisjonen av årsregnskapet*. Vi er uavhengige av borettslaget i samsvar med kravene i relevante lover og forskrifter i Norge og International Code of Ethics for Professional Accountants (inkludert internasjonale uavhengighetsstandarder) utstedt av International Ethics Standards Board for Accountants (IESBA-reglene), og vi har overholdt våre øvrige etiske forpliktelser i samsvar med disse kravene. Innhentet revisjonsbevis er etter vår vurdering tilstrekkelig og hensiktsmessig som grunnlag for vår konklusjon.

### Øvrig informasjon

Styret (ledelsen) er ansvarlig for øvrig informasjon som er publisert sammen med årsregnskapet. Øvrig informasjon omfatter budsjettall som er presentert sammen med årsregnskapet. Vår konklusjon om årsregnskapet ovenfor dekker ikke øvrig informasjon.

I forbindelse med revisjonen av årsregnskapet er det vår oppgave å lese øvrig informasjon. Formålet er å vurdere hvorvidt det foreligger vesentlig inkonsistens mellom den øvrige informasjonen og årsregnskapet og den kunnskap vi har opparbeidet oss under revisjonen av årsregnskapet, eller hvorvidt øvrig informasjon ellers fremstår som vesentlig feil. Vi har plikt til å rapportere dersom øvrig informasjon fremstår som vesentlig feil. Vi har ingenting å rapportere i så henseende.

### Ledelsens ansvar for årsregnskapet

Ledelsen er ansvarlig for å utarbeide årsregnskapet og for at det gir et rettviseende bilde i samsvar med regnskapslovens regler og god regnskapsskikk i Norge. Ledelsen er også ansvarlig for slik intern kontroll som den finner nødvendig for å kunne utarbeide et årsregnskap som ikke inneholder vesentlig feilinformasjon, verken som følge av misligheter eller utilsiktede feil.

Ved utarbeidelsen av årsregnskapet må ledelsen ta standpunkt til borettslagets evne til fortsatt drift og opplyse om forhold av betydning for fortsatt drift. Forutsetningen om fortsatt drift skal legges til grunn

© KPMG AS, a Norwegian limited liability company and a member firm of the KPMG global organization of independent member firms affiliated with KPMG International Limited, a private English company limited by guarantee. All rights reserved.

Statsautoriserte revisorer - medlemmer av Den norske Revisorforening

Offices in:

Oslo	Elverum	Mo i Rana	Tromsø
Alta	Finnsnes	Molde	Trondheim
Arendal	Hamar	Sandefjord	Tynset
Bergen	Haugesund	Stavanger	Ullsteinvik
Bodø	Knarvik	Stord	Ålesund
Drammen	Kristiansand	Straume	



for årsregnskapet så lenge det ikke er sannsynlig at virksomheten vil bli avvirket.

#### Revisors oppgaver og plikter ved revisjonen av årsregnskapet

Vårt mål er å oppnå betryggende sikkerhet for at årsregnskapet som helhet ikke inneholder vesentlig feilinformasjon, verken som følge av misligheter eller utilsiktede feil, og å avgi en revisjonsberetning som inneholder vår konklusjon. Betryggende sikkerhet er en høy grad av sikkerhet, men ingen garanti for at en revisjon utført i samsvar med ISA-ene, alltid vil avdekke vesentlig feilinformasjon. Feilinformasjon kan oppstå som følge av misligheter eller utilsiktede feil. Feilinformasjon er å anse som vesentlig dersom den enkeltvis eller samlet med rimelighet kan forventes å påvirke de økonomiske beslutningene som brukerne foretar på grunnlag av årsregnskapet.

Som del av en revisjon i samsvar med ISA-ene, utøver vi profesjonelt skjønn og utviser profesjonell skepsis gjennom hele revisjonen. I tillegg:

- identifiserer og vurderer vi risikoen for vesentlig feilinformasjon i årsregnskapet, enten det skyldes misligheter eller utilsiktede feil. Vi utformer og gjennomfører revisjonshandlinger for å håndtere slike risikoer, og innhenter revisjonsbevis som er tilstrekkelig og hensiktsmessig som grunnlag for vår konklusjon. Risikoen for at vesentlig feilinformasjon som følge av misligheter ikke blir avdekket, er høyere enn for feilinformasjon som skyldes utilsiktede feil, siden misligheter kan innebære samarbeid, forfalskning, bevisste utelatelser, uriktige fremstillinger eller overstyring av intern kontroll.
- opparbeider vi oss en forståelse av intern kontroll som er relevant for revisjonen, for å utforme revisjonshandlinger som er hensiktsmessige etter omstendighetene, men ikke for å gi uttrykk for en mening om effektiviteten av borettslagets interne kontroll.
- evaluerer vi om de anvendte regnskapsprinsippene er hensiktsmessige og om regnskapestimatene og tilhørende noteopplysninger utarbeidet av ledelsen er rimelige.
- konkluderer vi på om ledelsens bruk av fortsatt drift-forutsetningen er hensiktsmessig, og, basert på innhentede revisjonsbevis, hvorvidt det foreligger vesentlig usikkerhet knyttet til hendelser eller forhold som kan skape tvil av betydning om borettslagets evne til fortsatt drift. Dersom vi konkluderer med at det eksisterer vesentlig usikkerhet, kreves det at vi i revisjonsberetningen henleder oppmerksomheten på tilleggsopplysningene i årsregnskapet, eller, dersom slike tilleggsopplysninger ikke er tilstrekkelige, at vi modifierer vår konklusjon. Våre konklusjoner er basert på revisjonsbevis innhentet frem til datoen for revisjonsberetningen. Etterfølgende hendelser eller forhold kan imidlertid medføre at borettslaget ikke kan fortsette driften.
- evaluerer vi den samlede presentasjonen, strukturen og innholdet i årsregnskapet, inkludert tilleggsopplysningene, og hvorvidt årsregnskapet gir uttrykk for de underliggende transaksjonene og hendelsene på en måte som gir et rettviseende bilde.

Vi kommuniserer med styret blant annet om det planlagte innholdet i og tidspunkt for revisjonsarbeidet og eventuelle vesentlige funn i revisjonen, herunder vesentlige svakheter i intern kontroll som vi avdekker gjennom revisjonen.

Drammen  
KPMG AS

Kai Holhjem  
Statsautorisert revisor  
(elektronisk signert)

# PENNEO

Signaturene i dette dokumentet er juridisk bindende. Dokument signert med "Penneo™ - sikker digital signatur". De signerende parter sin identitet er registrert, og er listet nedenfor.

"Med min signatur bekrefter jeg alle datoer og innholdet i dette dokument."

## Hohjem, Kai

Statsautorisert revisor

På vegne av: KPMG AS

Serienummer: no\_bankid:9578-5999-4-1668123

IP: 77.16.xxx.xxx

2025-02-28 09:02:08 UTC



Penneo Dokumentnøkkel: IYA1-SSTHF-WZSJA-YOMEY-G7NX1-47SU4

Dette dokumentet er signert digitalt via **Penneo.com**. De signerte dataene er validert ved hjelp av den matematiske hashverdien av det originale dokumentet. All kryptografisk bevisføring er innebygd i denne PDF-en for fremtidig validering.

Dette dokumentet er forseglet med et kvalifisert elektronisk segl ved bruk av et sertifikat og et tidsstempel fra en kvalifisert tillitstjenesteleverandør.

### Slik kan du bekrefte at dokumentet er originalt

Når du åpner dokumentet i Adobe Reader, kan du se at det er sertifisert av **Penneo A/S**. Dette beviser at innholdet i dokumentet ikke har blitt endret siden tidspunktet for signeringen. Bevis for de individuelle signatørens digitale signaturer er vedlagt dokumentet.

Du kan bekrefte de kryptografiske bevisene ved hjelp av Penneos validator, <https://penneo.com/validator>, eller andre valideringsverktøy for digitale signaturer.

# Årsmelding 2024 - Amtmann Meinichs gate 14 borettslag

## Styresammensetning

Styret har etter generalforsamling 2024 bestått av følgende representanter:

Styreleder, Irene Teige Killi  
Styremedlem, Marius Hølen Bakken  
Styremedlem, Lars Mushom  
Styremedlem, Jørgen Narvestad  
Styremedlem, Anne Stine Kaaen

Styret i Amtmann Meinichs gate 14 borettslag består av 2 kvinner og 3 menn.

## Virksomhetens art

Amtmann Meinichs gate 14 borettslag er organisert etter de bestemmelser som følger av loven, og har til formål å drive eiendommen i samråd med, og til det beste for, eierne. Amtmann Meinichs gate 14 borettslag ligger i Oslo kommune, og har organisasjonsnummer 995544083

Amtmann Meinichs gate 14 borettslag består av 27 boliger og ingen næringslokaler.

## Forretningsførsel og revisjon

Forretningsfører er Boligbyggelaget Usbl.

Revisor er KPMG.

## Forsikring

Amtmann Meinichs gate 14 borettslag er fullverdiforsikret i Gjensidige, avtalenr 82615917. Skade på bygning dekkes av boligselskapets bygningsforsikring. Ved skadesaker skal henvendelse gjøres til styret med informasjon om årsak til skade.

Privat innbo/eiendeler må forsikres ved egen polise. Denne vil i tillegg dekke merkostnader hvis en leilighet blir ubeboelig som følge av en dekningsmessig skade.

## HMS/Internkontroll

Styret er pålagt å arbeide systematisk med helse, miljø og sikkerhet i henhold til internkontrollforskriften §5.

Amtmann Meinichs gate 14 borettslag bruker systemet Bevar HMS som tilfredsstillende myndighetenes krav innen helse, miljø og sikkerhet.

Styret har gjennomført følgende HMS-tiltak i løpet av 2024:

- Tiltak ...
- Tiltak ...
- Tiltak ...

(veiledende tekst: eksempler på tiltak; brannøvelse, kontroll av lekeplass, kontroll av el-anlegg osv.)

## Styrets arbeid

Styre har i tillegg til ordinært styrearbeidet gjennomført følgende:

- Dugnad
- Utfordringer med nøkler og port
- Hjulpet beboere med ulike utfordringer
- Innhentet tilbud på vedlikehold fasade
- Ulike forsikrings saker

Årsmeldingen er godkjent av styret 11.03.2025

## REGISTRERING OG FULLMAKT

Vennligst bruk BLOKKBOKSTAVER. Alle felter skal fylles ut.

### Eier

Fullt navn: \_\_\_\_\_

Eier av andel/seksjon: \_\_\_\_\_

I borettslag/sameie: \_\_\_\_\_

Fyll ut feltene under hvis du skal møte med fullmektig.

### Mottaker av fullmakt (fullmektig)

Fullt navn: \_\_\_\_\_

E-postadresse: \_\_\_\_\_

Telefonnummer: \_\_\_\_\_

Fødselsdato: \_\_\_\_\_

Fullmaktsgiver (eier) gir med dette fullmektig fullmakt til å møte og stemme på generalforsamling/årsmøte Mandag 24.03.2025.

For møter som skal gjennomføres digitalt skal signert fullmakt oversendes styret i ditt borettslag/sameie innen høringsperioden starter, slik at fullmakt kan registreres og Usbl kan gi tilgang. Mottaker av fullmakt må på egenhånd opprette Min Side-bruker via Usbl.no.

NB: Juridiske eiere må gi fullmakt til en fysisk person for å kunne avgi stemme i digital generalforsamling/årsmøte.

\_\_\_\_\_  
Eiers underskrift

\_\_\_\_\_ (sted), den \_\_\_\_\_ (dd.mm.åå).

STEMMESEDDEL 1	STEMMESEDDEL 2
STEMMESEDDEL 3	STEMMESEDDEL 4
STEMMESEDDEL 5	STEMMESEDDEL 6
STEMMESEDDEL 7	STEMMESEDDEL 8
STEMMESEDDEL 9	STEMMESEDDEL 10

usbl@usbl.no  
22 98 38 00

NO 950 285 680 MVA  
Autorisert regnskapsførerselskap



# Protokoll

Fra ordinær generalforsamling i Amtmann Meinichs gate 14 borettslag onsdag 03.04.2024 kl. 18:00 - Cafe Tandem, adr: Grefsenveien 26, 0482 Oslo.

## 1. Konstituering

### 1.1 Valg av møteleder

**Vedtak:**

Som møteleder ble valgt: Styreleder Irene Teige Killi

### 1.2 Valg av sekretær

**Vedtak:**

Som sekretær ble valgt: Boligbyggelaget Usbl v/Ane Bergseth

### 1.3 Valg av eier til å undertegne protokollen sammen med møtelederen

**Vedtak:**

Valgt ble: Mari Kirsti Kaaen og Marius H. Bakken

### 1.4 Opplysning om antall møtende med stemmerett og antall fullmakter

Forretningsfører sørger for oppsummering av antall møtende i protokollen

**Vedtak:**

Tatt til orientering

Antall fremmøtte med stemmerett: 9

Antall fremlagte fullmakter: 0

Totalt: 9

### 1.5 Godkjenning av innkalling

**Vedtak:**

Godkjent

### 1.6 Godkjenning av sakliste

**Vedtak:**

Godkjent

## 2. Godkjenning av årsregnskap 2023

Årsregnskapet og revisjonsberetningen for 2023 følger vedlagt. Årsregnskapet for 2023 anbefales godkjent.

**Vedtak:**

Årsregnskapet for 2023 ble gjennomgått.  
Vedtak: Godkjent

### 3. Årsmelding 2023

Det er ikke et lovkrav å skrive årsmelding. Dette som følge av en endring i regnskapsloven fra 2018. Årsmeldingen fra styret er frivillig og følger vedlagt.

**Vedtak:**

Årsmeldingen ble presentert og tatt til orientering.

### 4. Godtgjørelse til styret

Det foreslås uendret sum på kr. 90.000 for styrehonorar.  
Styrets foreslåtte honorar gjelder for styreperioden 2023-2024, og kostnadsføres i regnskapet for 2024.

**Vedtak:**

Styrehonorar på kr. 90 000,- ble godkjent

### 5. Andre saker

#### 5.1 Forslag om å bygge tak over sykkelstativene

##### Forslag om å bygge tak over sykkelstativene

Anne Stine og Mari Kirsti Kaaen, leilighet H0301 blokk B har sendt inn følgende forslag;

Etter eget ønske og at vi ser det er mange i borettslaget som har og bruker sykkel foreslår vi at borettslaget bygger et tak over sykkelstativene i bakgården. Dette vil beskytte syklene mot regn og fuktighet slik at de holder seg i god stand lengre.

Når det gjelder praktisk utforming foreslår vi et tak som går ut fra veggen og skrått ned mot bakken slik at snø og regn renner av. Det må tåle noe vekt fra snø, men vi foreslår at det kan være en enklere konstruksjon lignende taket på dette bildet.

**Vedtak:**

Enstemmig vedtatt med at dette tas i sammenheng med rehabilitering av fasaden (sak 5.2).

#### 5.2 Rehabilitering av fasade

##### Rehabilitering av fasade

Følgende sak er innsendt av Jørgen Narvestad, Oppgang B;

I og med at det støtt og stadig faller ned biter fra fasaden burde nok rehabilitering av denne prioriteres nå. Det ville vært ganske tragisk om manglende vedlikehold førte til personskaide på grunn av fallende murpuss og/eller murstein. Dessuten blir det dyrere for borettslaget desto lenger vedlikeholdet utsettes da omfanget øker med tiden.

**Styrets kommentar:**

Det er ingen tvil om behovet som påpekes er stort, det er behov for rehabilitering av fasaden.

Samtidig bør en se på utskiftning av vinduer i flere eller alle leilighetene.

Styret har de siste par årene vært innom tema flere ganger, men erkjenner at et slikt arbeid er stort og tidkrevende og krever god kunnskap og ressurser. I tillegg har vi de siste årene hatt en sterk rente- og kostnadsutvikling som kan taler for at det kan ha vært lurt å vente, både med tanke på eiernes økonomi men også pga. totalkostnaden på

prosjektet.  
Sittende styre har derfor ikke kommet videre med arbeidet men er positive til initiativet som er tatt.

**Vedtak:**

Enstemmig vedtatt av styrets forslag.

Det bør legges en plan for utvendig rehabilitering av Amtmann Meinichgate 14.  
Det velges en egen arbeidsgruppe blant eierne som i løpet av 2024 skal legge frem en plan for og tilbud om komplett rehabilitering av fasade og utskifting av vinduer.

Arbeidsgruppe for restaurering rapporterer til styret.

Følgende personer velges:

1. Jørgen Narvestad
2. Kristine Norheim
3. Berit Aamodt.

## **6. Valg**

### **6.1 Valg av leder**

Det skal velges styreleder.

**Vedtak:**

Valgt ble: Irene Teige Killi for 1 år.

### **6.2 Valg av medlemmer til styret**

Det skal velges 4 styremedlemmer.

**Vedtak:**

Valgt ble: Marius Bakken for 1 år.

Valgt ble: Anne Stine Kaaen for 1 år.

Valgt ble: Jørgen Narvestad for 1 år.

Valgt ble: Lars Mushom for 1 år.

/s/ Irene Teige Killi

**Møteleder**

/S/ Mari Kirsti Kaaen

/S/Marius H. Bakken

**Protokollvitner**

# Protokoll

Fra ekstraordinær generalforsamling i Amtmann Meinichs gate 14 borettslag torsdag 11.12.2025 kl. 18:00 - Via Teams.

Usbl representert ved Ane Bergseth var møteleder for det digitale møte og på teams. Antall seksjoner som har avgitt stemme: 21

## 1. Konstituering

### 1.1 Valg av møteleder

**Vedtak:**

Som møteleder ble valgt: Boligbyggelaget Usbl v/Ane Bergseth

### 1.2 Valg av sekretær

**Vedtak:**

Som sekretær ble valgt: Boligbyggelaget Usbl v/Ane Bergseth

### 1.3 Valg av eier til å undertegne protokollen sammen med møtelederen

**Vedtak:**

Valgt ble:

### 1.4 Opplysning om antall møtende med stemmerett og antall fullmakter

Forretningsfører sørger for oppsummering av antall møtende i protokollen

**Vedtak:**

Tatt til orientering.

### 1.5 Godkjenning av innkalling

**Vedtak:**

Godkjent

### 1.6 Godkjenning av saksliste

**Vedtak:**

Godkjent

## 2. Saker til behandling

### 2.1 Rehabilitering av fasade, balkonger og vinduer

**Bakgrunn**

Protokoll fra ekstraordinær generalforsamling 2025 - Amtmann Meinichs gate 14 borettslag.

Side 1/2

Saken om rehabilitering har vært oppe til diskusjon på flere generalforsamlinger, og det har i tillegg vært avholdt et informasjonsmøte for alle eiere. På dette møtet ble ulike forslag presentert av innleide konsulenter engasjert av styret. Det har i etterkant av møte også gått ut en informasjonsmail til alle.

Styret har vurdert innspillene nøye og gjort en helhetlig vurdering av borettslagets behov.

### **Styrets vurdering**

#### **Fasade:**

Fasaden er i en slik forfatning at borettslaget er pålagt å gjennomføre vedlikehold. Dette er ikke lenger et spørsmål om estetikk, men om å oppfylle lovpålagte krav og sikre byggets levetid.

#### **Brannbalkonger:**

Disse må rehabiliteres for å oppfylle gjeldende sikkerhetskrav. Vi har fått prisoverslag både på rehabilitering og utskifting av brannbalkonger. Styret anbefaler å reparere dagens balkonger til godkjent standard fremfor full utskifting, da dette er en kostnadseffektiv løsning.

**Vinduer:** Selv om vinduene ikke er underlagt samme krav er det gamle og i en dårlig forfatning. Styret mener derfor at det vil være økonomisk lønnsomt å skifte vinduene samtidig som fasadearbeidet gjennomføres. Dette gir bedre energieffektivitet og reduserer fremtidige vedlikeholdskostnader.

Vi har fått prisoverslag på to ulike vinduer, replikavinduer og standard vinduer. Styrets forslag er å gå for replikavinduer siden vår bygård er på "gul liste" hos byantikvaren og de har gitt klare signaler at replikavinduer bør velges.

#### **Vedtak:**

Forslaget ble vedtatt med 16 stemmer for, 4 mot og 1 blank.

## Protokoll ekstraordinært møte for Amtmann Meinichs gate 14 borettslag

Dokumentet er signert elektronisk av:

Møteleder for digitalt møte	Ane Bergseth (sign.)	02.01.2026
Protokollvitne	Jørgen Narvestad (sign.)	17.12.2025



**INNKALLING 2025**

## Amtmann Meinichs gate 14 borettslag

Torsdag 11.12.2025 kl. 18:00

Via Teams

**ūsbl**

## Styrets oppgaver

Styret skal lede borettslaget/sameiet i samsvar med lov, vedtekter og vedtak på årsmøtet.

### Noen av styrets viktigste oppgaver:

- Styret avholder styremøter etter behov. Styret skal føre protokoll fra sine møter.
- Styret vedtar budsjett og nødvendige reguleringer av felleskostnader.
- Styret foretar bestillinger og anviser fakturaer til betaling.
- Styret tar beslutninger om bruk av midler til drift og vedlikehold.
- Styret behandler klagesaker og vedtar eventuelle reaksjoner i form av advarsler eller salgspålegg.
- Styret behandler skadesaker på bygning, og melder fra til Usbl om eventuelle forsikringssaker.
- Styret er arbeidsgiver for vaktmester, renholder med flere.

## Usbls oppgaver

Usbl er borettslagets/sameiets forretningsfører og bistår styret i deres virke.

### Noen av Usbls oppgaver:

- Sørger for forvaltning av borettslagets/sameiets midler.
- Krever inn felleskostnader. Foretar kontroll med innbetalinger og purringer, samt inndrivelse av eventuelle restanser via Klare Inkasso.
- Innberetter nødvendige opplysninger til offentlige myndigheter.
- Utarbeider utkast til budsjett.
- Bistår styret med råd og tilrettelegging av årsmøte.
- Fremforhandler gunstige rabattavtaler for borettslaget/sameiet og beboere.
- Registrerer eierskifter og påser at eventuelle regler for forkjøpsrett blir overholdt.
- Utfører løpende regnskapsførsel.
- Utarbeider årsregnskap.
- Utbetaler styrehonorar.

## Informasjon til beboerne

Informasjon til beboerne gis vanligvis av styret og henvendelser bør derfor i utgangspunktet rettes til styret.

Ved spørsmål om betaling av felleskostnader kan Klare Inkasso kontaktes på telefon 75 40 36 00 eller e-post [post@klareinkasso.no](mailto:post@klareinkasso.no). Dersom en eier dør, må Usbl ha melding om dette. Skifteattest kan sendes til [eierskifte@usbl.no](mailto:eierskifte@usbl.no) og boligen blir kostnadsfritt overført til gjenlevende ektefelle/samboer.

Du finner denne innkallingen, samt andre nyttige dokumenter og opplysninger om ditt borettslag/sameie på Bonabo for beboere. Fra menyen «Min bolig» og «Felleskostnader» får du også oversikt over dine månedlige felleskostnader.

# **Innkalling til ekstraordinær generalforsamling i Amtmann Meinichs gate 14 borettslag**

## **Ekstraordinær generalforsamling**

Det innkalles herved til ekstraordinær generalforsamling i Amtmann Meinichs gate 14 borettslag.

Tidspunkt: Torsdag 11.12.2025 kl. 18.00

Sted: Informasjonsmøte Via Teams, avstemming vil forgå under digitalt møte via Bonabo, Min Side, fra 11.12.25 kl. 19:00 til 12.12.25 kl. 19.00.

## **Høringsperiode og stemmeperiode**

Høringsperiode: Teams 11.12.25 kl. 18.00 - 19.00

Stemmeperiode: Digitalt via Bonabo Min Side, 11.12.25 kl. 19.00 til 12.12.25 kl. 19.00.

## **Saksliste**

1 Konstituering

1.1 Valg av møteleder

1.2 Valg av sekretær

1.3 Valg av eier til å undertegne protokollen sammen med møtelederen

1.4 Opplysning om antall møtende med stemmerett og antall fullmakter

1.5 Godkjenning av innkalling

1.6 Godkjenning av saksliste

2 Saker til behandling

2.1 Rehabilitering av fasade, brannbalkonger og vinduer

## **Frist for å kreve fysisk møte**

Frist for å kreve fysisk møte er satt til lørdag 6.12.2025 kl. 17:00 og må være undertegnet av 10 % av eierne.

## **Styrets innstilling til de saker som skal behandles på ekstraordinær generalforsamling**

### **1. Konstituering**

Innstilling til de respektive poster blir lagt fram på ekstraordinær generalforsamling

### **2. Saker til behandling**

#### **2.1 Rehabilitering av fasade, balkonger og vinduer**

##### **Bakgrunn**

Saken om rehabilitering har vært oppe til diskusjon på flere generalforsamlinger, og det har i tillegg vært avholdt et informasjonsmøte for alle eiere. På dette møtet ble ulike forslag presentert av innleide konsulenter engasjert av styret. Det har i etterkant av møte også gått ut en informasjonsmail til alle. Styret har vurdert innspillene nøye og gjort en helhetlig vurdering av borettslagets behov.

##### **Styrets vurdering**

##### **Fasade:**

Fasaden er i en slik forfatning at borettslaget er pålagt å gjennomføre vedlikehold. Dette er ikke lenger et spørsmål om estetikk, men om å oppfylle lovpålagte krav og sikre byggets levetid.

##### **Brannbalkonger:**

Disse må rehabiliteres for å oppfylle gjeldende sikkerhetskrav. Vi har fått prisoverslag både på rehabilitering og utskifting av brannbalkonger. Styret anbefaler å reparere dagens balkonger til godkjent standard fremfor full utskifting, da dette er en kostnadseffektiv løsning.

**Vinduer:** Selv om vinduene ikke er underlagt samme krav er det gamle og i en dårlig forfatning. Styret mener derfor at det vil være økonomisk lønnsomt å skifte vinduene samtidig som fasadearbeidet gjennomføres. Dette gir bedre energieffektivitet og reduserer fremtidige vedlikeholdskostnader.

Vi har fått prisoverslag på to ulike vinduer, replikavinduer og standard vinduer. Styrets forslag er å gå for replikavinduer siden vår bygård er på "gul liste" hos byantikvaren og de har gitt klare signaler at replikavinduer bør velges.

**Forslag til vedtak:** Styret foreslår at borettslaget vedtar følgende:

#### **1. Gjennomføring av rehabilitering**

Amtmann Meinichs gate 14 skal gjennomføre rehabilitering i henhold til vedlagt plan, som omfatter:

- Oppussing av fasader
- Utskifting av vinduer
- Rehabilitering av brannbalkonger

#### **2. Tidsperiode**

Arbeidet skal utføres vår/sommer 2026.

#### **3. Kostnadsfordeling**

Totalkostnaden for prosjektet fordeles mellom andelseierne etter borettslagets gjeldende fordelingsnøkkel.

#### **4. Finansiering**

Prosjektet finansieres gjennom felles lån tatt opp av borettslaget med en nedbetalingstid på 30 år. Lånet vil medføre en økning i felleskostnadene for alle andelseiere i henhold til fordelingsnøkkelen.

#### **5.Fullmakt til styret**

Styret gis fullmakt til å inngå nødvendige avtaler med entreprenør, bank og andre leverandører for gjennomføring av prosjektet.

#### **Styrets innstilling:**

Styret anbefaler at generalforsamlingen vedtar:

Å gjennomføre rehabilitering av fasade, utskifting til replikavinduer og reparasjon av brannbalkonger til godkjent standard, i henhold til vedlagt plan.

At prosjektet finansieres gjennom felles lån med 30 års nedbetalingstid, og at kostnadene fordeles etter borettslagets gjeldende fordelingsnøkkel.

At styret gis fullmakt til å inngå avtaler med entreprenør, bank og andre nødvendige leverandører for gjennomføring av prosjektet.

**Prosjekt: Amtmann Meinichs gate 14 brl. - Fasader og vinduer**

POST	KOSTNADSOVERSLAG	Fasade rehabilitering	Brann- balkonger reparasjon	Nye brann- balkonger	Nye vinduer	Nye replika vinduer
1.1	<b>RIVING</b> Riving av glattpuss, trekniger, sálbenker mm.	200 000				
1.2	<b>MURERARBEID</b> Pussing av fasader, bytte av skadet tegl, ommuring av overdekninger, gipsreparasjoner	3 370 000				
1.3	<b>BRANNBALKONGER</b> Rustbeskyttelse, sikring av rekkverk.		380 000	1 650 000		
1.4	<b>VINDUER</b>				1 479 000	2 001 000
1.5	<b>ANNET</b> Utskifting av taknedløp	50 000				
<b>1</b>	<b>BYGNINGSMESSIGE KOSTNADER:</b>	3 620 000	380 000	1 650 000	1 480 000	2 000 000
2.1	Rigg og drift av byggeplass	540 000	60 000	250 000	220 000	300 000
<b>2</b>	<b>ENTREPRISEKOSTNADER eks. mva.:</b>	4 160 000	440 000	1 900 000	1 700 000	2 300 000
	25 % merverdiavgift	1 040 000	110 000	480 000	430 000	580 000
<b>3</b>	<b>ENTREPRISEKOSTNADER Inkl. 25% mva.:</b>	5 200 000	550 000	2 380 000	2 130 000	2 880 000
(*) 4.1	Prosjektadministrasjon og prosjektering inkl. mva	630 000	50 000	100 000	30 000	50 000
4.2	Byggemeldingsgebyr	30 000				
(**) 4.3	Øvrige byggherrekostnader	100 000				
(***) 4.4	Prisstigning % pr. år: 3	100 000	10 000	50 000	40 000	60 000
4.5	Finansieringskostnader					
4.6	ENØK - tilskudd					
<b>4</b>	<b>FORVENTET PROSJEKTKOSTNAD</b>	6 060 000	610 000	2 530 000	2 200 000	2 990 000
5.1	UFORUTSETTE KOSTNADER	1 040 000	110 000	480 000	210 000	290 000
<b>5</b>	<b>TOTALE KOSTNADER Inkl. 25 % mva.:</b>	7 100 000	720 000	3 010 000	2 410 000	3 280 000
	27 leiligheter gir følgende entreprisekostnad pr. leiligh	193 000	20 000	88 000	79 000	107 000
	27 leiligheter gir følgende totalkostnad pr. leilighet:	263 000	27 000	111 000	89 000	121 000

(\*) Posten inkluderer prosjekt- og byggeledelse, samt bistand fra byggeteknisk konsulent

(\*\*) Posten inkluderer kostnader til byggherregaranti, utvidet forvaltningsavtale, kopiering, forsikring m.m.

(\*\*\*) Basert på at prosjektet er ferdigstilt om ca. 12 måneder:

## REGISTRERING FOR GENERALFORSAMLING/ÅRSMØTE

Fylles ut og leveres på møtet. Vennligst bruk BLOKKBOKSTAVER.

Eiers navn:

Adresse:

---

Amtmann Meinichs gate 14 borettslag

Andel/seksjonsnummer:

---

Alle eiere har rett til å være med i generalforsamlingen/årsmøtet med forslags-, tale- og stemmerett. Ektefelle, samboer eller et annet medlem av husstanden har rett til å være til stede og til å uttale seg. Styremedlemmer, forretningsfører og leietaker har rett til å være til stede i generalforsamlingen/årsmøtet og til å uttale seg.

Eier kan møte med fullmektig. Dersom denne retten benyttes, må både registreringsdel og fullmakt fylles ut. En fullmakt kan trekkes tilbake når som helst.

Eier kan ta med en rådgiver til generalforsamlingen/årsmøtet. Rådgiveren har bare rett til å uttale seg dersom generalforsamlingen/årsmøtet tillater det.

---

### FULLMAKT

Eier av ovennevnte enhet gir \_\_\_\_\_ (fullmektig) fullmakt til å møte og stemme på generalforsamlingen/årsmøtet. Tid og sted: Torsdag 11.12.2025 kl. 18:00 - Via Teams

\_\_\_\_\_ (sted), den \_\_\_\_\_ (dd.mm.åå).

---

underskrift

STEMMESEDDEL 1	STEMMESEDDEL 2
STEMMESEDDEL 3	STEMMESEDDEL 4
STEMMESEDDEL 5	STEMMESEDDEL 6
STEMMESEDDEL 7	STEMMESEDDEL 8
STEMMESEDDEL 9	STEMMESEDDEL 10



**INNKALLING 2026**

## Amtmann Meinichs gate 14 borettslag

Torsdag 26.03.2026 kl. 19:00

Røverkaffe Oslo, Grefsenveien 26



## Styrets oppgaver

Styret skal lede borettslaget/sameiet i samsvar med lov, vedtekter og vedtak på årsmøtet

Noen av styrets viktigste oppgaver:

- Forsvarlig drift og vedlikehold av eiendommen.
- Følger opp fellesarealer, tekniske anlegg og bygninger.
- Ansvar for HMS og internkontroll etter gjeldende regelverk.
- Inngå og følge opp avtaler (vaktmester, renhold, forsikring, strøm, mv.).
- Behandle henvendelser fra eierne.
- Behandler skadesaker på bygning, og melder fra til Usbl via Bonabo, om eventuelle forsikringsaker.
- Følger opp klager og nabokonflikter innenfor sitt mandat.
- Ansvar for budsjett, økonomisk styring, og å fastsette nivået på felleskostnadene.
- Arbeidsgiveransvar dersom borettslaget/sameiet har ansatte, vaktmester, renholder med flere.
- Avholde styremøter ved behov og føre protokoll.

## Usbls oppgaver

Usbl er borettslagets/sameiets forretningsfører og bistår styret i deres virke.

Noen av Usbls oppgaver:

- Krever inn felleskostnader. Foretar kontroll med innbetalinger og purringer, samt inndrivelse av eventuelle restanser via Klare Inkasso.
- Innberetter nødvendige opplysninger til offentlige myndigheter.
- Utarbeider utkast til budsjett.
- Bistår styret med råd og tilrettelegging av årsmøte.
- Fremforhandler gunstige rabattavtaler for borettslaget/sameiet og beboere.
- Registrerer eierskifter og påser at eventuelle regler for forkjøpsrett blir overholdt, dersom dette er avtalt.
- Utfører løpende regnskapsførsel.
- Utarbeider årsregnskap.
- Utbetaler styrehonorar.

## Informasjon til beboerne

Informasjon til beboerne gis vanligvis av styret og henvendelser bør derfor i utgangspunktet rettes til styret.

Du finner denne innkallingen, samt andre nyttige dokumenter og opplysninger om ditt borettslag/sameie på Bonabo. Fra menyen «Min bolig» og «Felleskostnader» får du også oversikt over dine månedlige felleskostnader. Logg inn på Usbl.no eller last ned appen Bonabo i din appbutikk ved å skanne QR-koden under.



## **Innkalling til ordinær generalforsamling i Amtmann Meinichs gate 14 borettslag**

Møtet finner sted torsdag 26.03.2026 kl. 19:00 - Røverkaffe Oslo, Grefsenveien 26

Styret oppfordrer alle eiere til å lese gjennom dokumentene og vise interesse gjennom å delta på generalforsamlingen. Dette er en god anledning til å ta del i nyttige diskusjoner og velge styret som skal forvalte Amtmann Meinichs gate 14 borettslag det kommende året. Innkallingen er også tilgjengelig for nedlasting i Bonabo.

Hver andelseier har én stemme. En andelseier kan møte ved fullmektig, men ingen kan være fullmektig for mer enn én andelseier. Dette i henhold til borettslagsloven § 7-3 og § 7-10.

Ved skriftlig votering skal fullmektig levere én stemmeseddel for hver sak.

Registreringsblanketten på siste side i innkallingen, må fylles ut og leveres ved registrering.

Styret oppfordrer til at samtlige eiere, medeiere og leietakere oppretter beboerprofil i Bonabo. Dersom du ikke har opprettet bruker, gjør du det på [Usbl.no](https://usbl.no), Bonabo – Min side. Oppgi e-post eller telefonnummer som er registrert hos Usbl (som eier av bolig, eller medlem), og lag et passord.

## **Saksliste**

### 1 Konstituering

#### 1.1 Valg av møteleder

#### 1.2 Valg av sekretær

#### 1.3 Valg av eier til å undertegne protokollen sammen med møtelederen

#### 1.4 Opplysning om antall møtende med stemmerett og antall fullmakter

#### 1.5 Godkjenning av innkalling

#### 1.6 Godkjenning av saksliste

### 2 Godkjenning av årsregnskap 2025

### 3 Årsmelding 2025

### 4 Godtgjørelse til styret

### 5 Valg

#### 5.1 Valg av styreleder

#### 5.2 Valg av medlemmer til styret

## **Saker som skal behandles på ordinær generalforsamling**

### **1. Konstituering**

Innstilling til de respektive poster blir lagt fram på generalforsamlingen.

### **2. Godkjenning av årsregnskap 2025**

Årsregnskapet og revisjonsberetningen for 2025 følger vedlagt. Årsregnskapet for 2025 anbefales godkjent.

**Forslag til vedtak:** Årsregnskapet for 2025 godkjennes.

### **3. Årsmelding 2025**

Årsmeldingen fra styret er frivillig og følger vedlagt.

**Forslag til vedtak:** Årsmeldingen tas til orientering.

### **4. Godtgjørelse til styret**

Styrets foreslåtte honorar gjelder for styreperioden 2025-2026 og kostnadsføres i regnskapet for 2026.

**Forslag til vedtak:** Styrehonorar på kr 90 000,- godkjennes

### **5. Valg**

Sittende styre består av:

Styreleder, Jørgen Narvestad, Valgt fra 24.03.2025, Valgt for 1 år  
Styremedlem, Marius Hølen Bakken, Valgt fra 24.03.2025, Valgt for 2 år  
Styremedlem, Irene Teige Killi, Valgt fra 24.03.2025, Valgt for 1 år  
Styremedlem, Ingrid Rudi Teige, Valgt fra 24.03.2025, Valgt for 2 år

#### **5.1 Valg av styreleder**

Det skal velges en styreleder.

#### **5.2 Valg av medlemmer til styret**

Det skal velges ett styremedlem.

**Disponible midler**

	<b>Regnskap 2025</b>	<b>Regnskap 2024</b>
<b>A. Disponible midler fra foregående årsregnskap</b>	<b>718 792</b>	<b>580 990</b>
B. Endring i disponible midler		
Resultat hittil	26 063	235 551
Opptak/avdrag langsiktig gjeld	-103 717	-97 749
<b>B. Årets endring disponible midler</b>	<b>-77 654</b>	<b>137 801</b>
<b>C. Disponible midler</b>	<b>641 138</b>	<b>718 792</b>
<b>Spesifikasjon av disponible midler:</b>		
Omløpsmidler	754 678	789 526
Kortsiktig gjeld	-113 541	-70 734
<b>C. Disponible midler</b>	<b>641 138</b>	<b>718 792</b>

Borettslagets disponible midler er de økonomiske midlene som borettslaget har til rådighet. De defineres som omløpsmidler fratrukket kortsiktig gjeld.

## Resultatregnskap 2025 Amtmann Meinichs gate 14 borettslag

	Note	Regnskap 2025	Regnskap 2024	Budsjett 2025	Budsjett 2026
<b>INNTEKT</b>					
<b>Leieinntekt</b>					
Innkrevd felleskostnad	1	1 120 965	1 121 397	1 121 147	1 136 284
<b>Sum leieinntekt</b>		<b>1 120 965</b>	<b>1 121 397</b>	<b>1 121 147</b>	<b>1 136 284</b>
<b>Annen inntekt</b>					
<b>Sum inntekt</b>		<b>1 120 965</b>	<b>1 121 397</b>	<b>1 121 147</b>	<b>1 136 284</b>
<b>KOSTNAD</b>					
<b>Lønnskostnad</b>					
Lønnskostnad	2	12 690	12 690	12 690	12 690
Styrehonorar	2	90 000	90 000	90 000	90 000
<b>Driftskostnad</b>					
Energikostnad		8 459	7 307	10 000	9 000
Kostnad eiendom/lokale	4	146 971	120 222	129 000	125 000
Kommunale avgifter/renovasjon		230 747	214 028	236 000	248 000
Lisens HMS, vedlikehold og andre lisenser	5	6 500	6 188	6 348	7 000
Verktøy, inventar og driftsmateriell	6	899	6 850	5 000	1 000
Reparasjon og vedlikehold	7	114 789	32 663	61 368	77 000
Revisjonshonorar		6 253	5 601	5 643	6 000
Forretningsførerhonorar		82 878	79 767	82 693	87 000
Andre honorar	8	43 694	1 652	3 000	5 000
TV/bredbånd		81 215	75 515	152 376	95 000
Kostnad trans.midll/arb.mask/utstyr		0	1 042	0	0
Forsikring		252 523	215 662	248 000	278 000
Andre kostnader	9	14 376	4 879	4 000	8 000
<b>Sum kostnad</b>		<b>1 091 992</b>	<b>874 065</b>	<b>1 046 118</b>	<b>1 048 690</b>
<b>Driftsresultat</b>		<b>28 973</b>	<b>247 332</b>	<b>75 029</b>	<b>87 594</b>
<b>FINANSPOSTER</b>					
Renteinntekt		46 869	45 007	0	20 000
Rentekostnad		49 778	56 788	50 666	42 600
<b>Netto finansposter</b>		<b>2 910</b>	<b>11 781</b>	<b>50 666</b>	<b>22 600</b>
<b>Årsresultat</b>		<b>26 063</b>	<b>235 551</b>	<b>24 363</b>	<b>64 994</b>
Overført til/fra annen egenkapital		26 063	235 551	0	0
<b>SUM OVERFØRINGER</b>		<b>26 063</b>	<b>235 551</b>	<b>0</b>	<b>0</b>

## Balanse 2025 Amtmann Meinichs gate 14 borettslag

	Note	2025	2024
<b>EIENDELER</b>			
<b>Anleggsmidler</b>			
<b>Varige driftsmidler</b>			
Bygninger	3	27 105 000	27 105 000
<b>Sum anleggsmidler</b>		<b>27 105 000</b>	<b>27 105 000</b>
<b>Omløpsmidler</b>			
Andre kortsiktige fordringer		0	5 628
Forskuddsbetalte kostnader		166 068	147 990
Innestående konsernkonto og bank		588 611	635 908
<b>Sum omløpsmidler</b>		<b>754 678</b>	<b>789 526</b>
<b>SUM EIENDELER</b>		<b>27 859 678</b>	<b>27 894 526</b>

## Balanse 2025 Amtmann Meinichs gate 14 borettslag

	Note	2025	2024
<b>EGENKAPITAL OG GJELD</b>			
<b>Egenkapital</b>			
<b>Innskutt egenkapital</b>			
Andelskapital		135 000	135 000
<b>Sum innskutt egenkapital</b>		<b>135 000</b>	<b>135 000</b>
<b>Opptjent egenkapital</b>			
Annen egenkapital		1 310 313	1 284 250
<b>Sum opptjent egenkapital</b>		<b>1 310 313</b>	<b>1 284 250</b>
<b>Sum egenkapital</b>	<b>10</b>	<b>1 445 313</b>	<b>1 419 250</b>
<b>Gjeld</b>			
<b>Langsiktig gjeld</b>			
Pantegjeld	11	815 825	919 542
Borettsinnskudd		25 485 000	25 485 000
<b>Sum langsiktig gjeld</b>		<b>26 300 825</b>	<b>26 404 542</b>
<b>Kortsiktig gjeld</b>			
Leverandørgjeld		112 500	69 780
Påløpne renter		235	289
Annen kortsiktig gjeld		806	665
<b>Sum kortsiktig gjeld</b>		<b>113 541</b>	<b>70 734</b>
<b>Sum gjeld</b>		<b>26 414 365</b>	<b>26 475 276</b>
<b>SUM EGENKAPITAL OG GJELD</b>		<b>27 859 678</b>	<b>27 894 526</b>
Pantstillelser	12	26 300 825	26 404 542
Sted: _____	Dato: _____		

\_\_\_\_\_  
Jørgen Narvestad  
Styreleder

\_\_\_\_\_  
Ingrid Rudi Teige  
Styremedlem

\_\_\_\_\_  
Marius Hølen Bakken  
Styremedlem

\_\_\_\_\_  
Irene Teige Killi  
Styremedlem

## Note 0 - Regnskapsprinsipper

Årsregnskapet er utarbeidet i samsvar med regnskapsloven og god regnskapsskikk for små foretak. Nummereringen av noter er basert på en forhåndsdefinert struktur, og enkelte numre utgår dersom de ikke er relevante.

### Klassifisering og vurdering av balanseposter

Omløpsmidler og kortsiktig gjeld omfatter poster som forfaller til betaling innen ett år. Øvrige poster er klassifisert som anleggsmiddel/langsiktig gjeld. Omløpsmidler vurderes til laveste av anskaffelseskost og virkelig verdi. For å sikre de beste betingelsene for drifts- og sparekontoer, er disse tilknyttet USBL sin konsernkontoavtale i henhold til kundeavtalen. Kortsiktig gjeld balanseføres til nominelt beløp på etableringstidspunktet.

Anleggsmidler vurderes til anskaffelseskost, men nedskrives til virkelig verdi dersom verdifallet ikke forventes å være forbigående. Langsiktig gjeld balanseføres til nominelt beløp på etableringstidspunktet.

### Fordringer

Kundefordringer og andre fordringer er oppført i balansen til pålydende etter fradrag for avsetning til forventet tap. Avsetning til tap gjøres på grunnlag av individuelle vurderinger av de enkelte fordringene.

### Varige driftsmidler

Varige driftsmidler balanseføres og avskrives over driftsmidlets levetid dersom de har levetid over 3 år og har en kostpris som overstiger kr 50.000,-. Avskrivningssats for bygninger er satt til null i henhold til forskrift om årsregnskap og årsberetning for borettslag. Direkte vedlikehold av driftsmidler kostnadsføres løpende under driftskostnader, mens påkostninger eller forbedringer tillegges driftsmidler og avskrives ihht driftsmidlets levetid.

### Driftsinntekter

Felleskostnader bokføres og inntektsføres i takt med opptjening. Inntektsføring ved salg av varer/tjenester skjer på leveringstidspunktet. Tjenester inntektsføres etter hvert som de opptjenes.

### Skattetrekk

Ved lønnskjøring overføres skattetrekk til en felles skattetrekkkonto i Usbl.

## Noter årsregnskap 2025 Amtmann Meinichs gate 14 borettslag

### Note 1 - Innkrevde felleskostnader

	2025	2024
3600 Innkrevde felleskostn. drift	894 408	894 408
3620 Leietillegg Kabel-TV/internett	72 576	72 576
3650 Innkrevde felleskostn. renter	48 816	55 431
3660 Innkrevde felleskostn. avdrag	105 165	98 982
<b>Sum</b>	<b>1 120 965</b>	<b>1 121 397</b>

### Note 2 - Lønnskostnader og styrehonorar

	2025	2024
5400 Arbeidsgiveravgift	12 690	12 690
5330 Honorar tillitsvalgte fra lønssystemet	90 000	90 000
<b>Sum</b>	<b>102 690</b>	<b>102 690</b>

Personalkostnader omfatter arbeidsgiveravgift. Antall årsverk sysselsatt: 0

### Note 3 - Varige driftsmidler

	Boligeiendom
Anskaffelseskost pr.01.01 :	27 105 000
Årets tilgang :	0
Årets avgang :	0
Anskaffelseskost pr.31.12:	27 105 000
Akkumulerte avskrivninger pr.31.12:	0
Akkumulerte nedskrivninger pr.31.12:	0
Bokført verdi pr.31.12:	27 105 000
Anskaffelsesår :	2010
Antatt levetid i år :	

Borettslaget består av 27 seksjoner. Eiendommer er oppført på g.nr 224, b.nr 28 i 0301 Oslo kommune. Tomtverdien er 4 878 900,00. Eiertomt på 511 kvm. Borettslaget eiendommer er forsikret gjennom Gjensidige polise nr. 82615917.

### Note 4 - Kostnad eiendom/ lokaler

	2025	2024
6310 Faste kostnader innleid vaktmestertjeneste	53 925	51 603
6361 Fast renhold	58 128	54 938
6362 Skadedyrtryddelse	12 569	11 756
6391 Snømaking/strøing/teiling	22 349	0
6393 Blomster/jord, klipping av gress/hekk	0	1 925
<b>Sum</b>	<b>146 971</b>	<b>120 222</b>

## Noter årsregnskap 2025 Amtmann Meinichs gate 14 borettslag

### Note 5 - Lisens HMS, vedlikehold og andre lisenser

	2025	2024
6420 Lisens Bevar HMS	6 500	6 188
<b>Sum</b>	<b>6 500</b>	<b>6 188</b>

### Note 6 - Verktøy, inventar og driftsmateriell

	2025	2024
6551 Nøkler, låser, navnskilt, postkasser o.l.	0	6 850
6552 Driftsmateriell	899	0
<b>Sum</b>	<b>899</b>	<b>6 850</b>

### Note 7 - Reparasjoner og vedlikehold

	2025	2024
6603 Vedlikehold elektro	8 829	6 078
6617 Vedlikehold brannvernustyr	11 279	3 689
6630 Egenandel forsikring	48 000	0
6641 Malerarbeider	846	465
6644 Fasade/balkonger	39 560	22 430
6648 Vedlikehold dører og porter	6 275	0
<b>Sum</b>	<b>114 789</b>	<b>32 663</b>

Styret mener at det gjennomførte vedlikeholdet er tilstrekkelig for å oppveie verdiforringelse av bygningene.

### Note 8 - Andre honorar

	2025	2024
6714 Tilleggstjenester forretningsfører	9 983	1 652
6730 Teknisk honorar	33 711	0
<b>Sum</b>	<b>43 694</b>	<b>1 652</b>

### Note 9 - Andre kostnader

	2025	2024
7718 Fellesarrangement	1 786	1 485
7720 Generalforsamling/Årsmøte	0	230
7770 Betalingskostnader	1 147	937
7771 Andre gebyrer	7 500	0
7772 Omkostninger inkasso	1 793	0
7773 Omkostninger innkreving	2 149	2 227
7792 Øredifferanse	1	0
<b>Sum</b>	<b>14 376</b>	<b>4 879</b>

## Note 10 - Egenkapital

	Egenkapital per 01.01	Endringer	Egenkapital per 31.12
<b>Egenkapital</b>			
Innskutt egenkapital			
Andelskapital	135 000	0	135 000
<b>Sum innskutt egenkapital</b>	<b>135 000</b>	<b>0</b>	<b>135 000</b>
Opptjent egenkapital			
Årets resultat	1 284 250	26 063	1 310 313
<b>Sum opptjent egenkapital</b>	<b>1 284 250</b>	<b>26 063</b>	<b>1 310 313</b>
<b>Sum egenkapital</b>	<b>1 419 250</b>	<b>26 063</b>	<b>1 445 313</b>

## Note 11 - Langsiktig gjeld

Kreditor:	DNB Bank ASA	DNB Boligkreditt AS v/DNB Bank ASA
Lånenummer:	<b>12135362776</b>	<b>12123583483</b>
Lånetype:	Annuitet	Annuitet
Opptaksår:	2018	2012
Rentesats:	5.25 %	5.25 %
Beregnet innfridd:	30.09.2032	30.03.2032
Opprinnelig lånebeløp:	350 000	1 620 000
Lånesaldo 01.01:	207 312	712 230
Avdrag i perioden:	21 935	81 782
<b>Lånesaldo 31.12:</b>	<b>185 377</b>	<b>630 448</b>
Saldo 5 år frem i tid:	54 492	143 043

## Langsiktig gjeld

	Ant. andeler	Andel gjeld 31.12	Sum fellesgjeld
Antall andeler, andel gjeld og sum av fellesgjeld lån 12123583483	27	23 350	630 450
Antall andeler, andel gjeld og sum av fellesgjeld lån 12135362776	27	6 866	185 382

## Note 12 - Pantstillelser

	<b>Bokført verdi pr. 31.12.2025</b>
Bokført langsiktig gjeld	815 825
Innskuddskapital	25 485 000
<b>Boligselskapets pantsikrede gjeld</b>	<b>26 300 825</b>
<b>Bokført verdi av pantsatt eiendom</b>	<b>27 105 000</b>

Borettsinnskuddet er sikret med pant på kr. 25 485 000-. Borettsinnskuddet er en del av borettslagets pantsikrede gjeld. Borettslagets eiendom er stillet som pantsikkerhet.

## Resultat og balanse med noter for Amtmann Meinichs gate 14 borettslag.

Dokumentet er signert elektronisk av:

### **For Amtmann Meinichs gate 14 borettslag**

Styreleder	Jørgen Narvestad (sign.)	03.03.2026
Styremedlem	Marius Hølen Bakken (sign.)	25.02.2026
Styremedlem	Irene Teige Killi (sign.)	26.02.2026
Styremedlem	Ingrid Rudi Teige (sign.)	27.02.2026



KPMG AS  
Dr. Hansteins gate 9  
3044 Drammen

Telephone +47 45 40 40 63  
Internet www.kpmg.no  
Enterprise 935 174 627 MVA

Til generalforsamlingen i Amtmann Meinichs Gate 14 Borettslag

## Uavhengig revisors beretning

### Konklusjon

Vi har revidert årsregnskapet for Amtmann Meinichs Gate 14 Borettslag som består av balanse per 31. desember 2025, resultatregnskap og oppstilling over endring av disponible midler for regnskapsåret avsluttet per denne datoen og noter til årsregnskapet, herunder et sammendrag av viktige regnskapsprinsipper.

### Etter vår mening

- oppfyller årsregnskapet gjeldende lovkrav, og
- gir årsregnskapet et rettviseende bilde av borettslagets finansielle stilling per 31. desember 2025, og av dets resultater og endringer i disponible midler for regnskapsåret avsluttet per denne datoen i samsvar med regnskapslovens regler og god regnskapsskikk i Norge.

### Grunnlag for konklusjonen

Vi har gjennomført revisjonen i samsvar med International Standards on Auditing (ISA-ene). Våre oppgaver og plikter i henhold til disse standardene er beskrevet nedenfor under *Revisors oppgaver og plikter ved revisjonen av årsregnskapet*. Vi er uavhengige av borettslaget i samsvar med kravene i relevante lover og forskrifter i Norge og International Code of Ethics for Professional Accountants (inkludert internasjonale uavhengighetsstandarder) utstedt av International Ethics Standards Board for Accountants (IESBA-reglene), og vi har overholdt våre øvrige etiske forpliktelser i samsvar med disse kravene. Innhentet revisjonsbevis er etter vår vurdering tilstrekkelig og hensiktsmessig som grunnlag for vår konklusjon.

### Øvrig informasjon

Styret (ledelsen) er ansvarlig for øvrig informasjon som er publisert sammen med årsregnskapet. Øvrig informasjon omfatter budsjettall som er presentert sammen med årsregnskapet. Vår konklusjon om årsregnskapet ovenfor dekker ikke øvrig informasjon.

I forbindelse med revisjonen av årsregnskapet er det vår oppgave å lese øvrig informasjon. Formålet er å vurdere hvorvidt det foreligger vesentlig inkonsistens mellom den øvrige informasjonen og årsregnskapet og den kunnskap vi har opparbeidet oss under revisjonen av årsregnskapet, eller hvorvidt øvrig informasjon ellers fremstår som vesentlig feil. Vi har plikt til å rapportere dersom øvrig informasjon fremstår som vesentlig feil. Vi har ingenting å rapportere i så henseende.

### Ledelsens ansvar for årsregnskapet

Ledelsen er ansvarlig for å utarbeide årsregnskapet og for at det gir et rettviseende bilde i samsvar med regnskapslovens regler og god regnskapsskikk i Norge. Ledelsen er også ansvarlig for slik intern kontroll som den finner nødvendig for å kunne utarbeide et årsregnskap som ikke inneholder vesentlig feilinformasjon, verken som følge av misligheter eller utilsiktede feil.

Ved utarbeidelsen av årsregnskapet må ledelsen ta standpunkt til borettslagets evne til fortsatt drift og opplyse om forhold av betydning for fortsatt drift. Forutsetningen om fortsatt drift skal legges til grunn

© KPMG AS, a Norwegian limited liability company and a member firm of the KPMG global organization of independent member firms affiliated with KPMG International Limited, a private English company limited by guarantee. All rights reserved.

Statsautoriserte revisorer - medlemmer av Den norske Revisorforening

Offices in:

Oslo	Hamar
Arendal	Kristiansand
Bergen	Stavanger
Drammen	Trondheim
Elverum	



for årsregnskapet så lenge det ikke er sannsynlig at virksomheten vil bli avvirket.

#### Revisors oppgaver og plikter ved revisjonen av årsregnskapet

Vårt mål er å oppnå betryggende sikkerhet for at årsregnskapet som helhet ikke inneholder vesentlig feilinformasjon, verken som følge av misligheter eller utilsiktede feil, og å avgi en revisjonsberetning som inneholder vår konklusjon. Betryggende sikkerhet er en høy grad av sikkerhet, men ingen garanti for at en revisjon utført i samsvar med ISA-ene, alltid vil avdekke vesentlig feilinformasjon. Feilinformasjon kan oppstå som følge av misligheter eller utilsiktede feil. Feilinformasjon er å anse som vesentlig dersom den enkeltvis eller samlet med rimelighet kan forventes å påvirke de økonomiske beslutningene som brukerne foretar på grunnlag av årsregnskapet.

Som del av en revisjon i samsvar med ISA-ene, utøver vi profesjonelt skjønn og utviser profesjonell skepsis gjennom hele revisjonen. I tillegg:

- identifiserer og vurderer vi risikoen for vesentlig feilinformasjon i årsregnskapet, enten det skyldes misligheter eller utilsiktede feil. Vi utformer og gjennomfører revisjonshandlinger for å håndtere slike risikoer, og innhenter revisjonsbevis som er tilstrekkelig og hensiktsmessig som grunnlag for vår konklusjon. Risikoen for at vesentlig feilinformasjon som følge av misligheter ikke blir avdekket, er høyere enn for feilinformasjon som skyldes utilsiktede feil, siden misligheter kan innebære samarbeid, forfalskning, bevisste utelatelser, uriktige fremstillinger eller overstyring av intern kontroll.
- opparbeider vi oss en forståelse av intern kontroll som er relevant for revisjonen, for å utforme revisjonshandlinger som er hensiktsmessige etter omstendighetene, men ikke for å gi uttrykk for en mening om effektiviteten av borettslagets interne kontroll.
- evaluerer vi om de anvendte regnskapsprinsippene er hensiktsmessige og om regnskapsestimatene og tilhørende noteopplysninger utarbeidet av ledelsen er rimelige.
- konkluderer vi på om ledelsens bruk av fortsatt drift-forutsetningen er hensiktsmessig, og, basert på innhentede revisjonsbevis, hvorvidt det foreligger vesentlig usikkerhet knyttet til hendelser eller forhold som kan skape tvil av betydning om borettslagets evne til fortsatt drift. Dersom vi konkluderer med at det eksisterer vesentlig usikkerhet, kreves det at vi i revisjonsberetningen henleder oppmerksomheten på tilleggsopplysningene i årsregnskapet, eller, dersom slike tilleggsopplysninger ikke er tilstrekkelige, at vi modifierer vår konklusjon. Våre konklusjoner er basert på revisjonsbevis innhentet frem til datoen for revisjonsberetningen. Etterfølgende hendelser eller forhold kan imidlertid medføre at borettslaget ikke kan fortsette driften.
- evaluerer vi den samlede presentasjonen, strukturen og innholdet i årsregnskapet, inkludert tilleggsopplysningene, og hvorvidt årsregnskapet gir uttrykk for de underliggende transaksjonene og hendelsene på en måte som gir et rettviseende bilde.

Vi kommuniserer med styret blant annet om det planlagte innholdet i og tidspunkt for revisjonsarbeidet og eventuelle vesentlige funn i revisjonen, herunder vesentlige svakheter i intern kontroll som vi avdekker gjennom revisjonen.

Drammen  
KPMG AS

Kai Holhjem  
Statsautorisert revisor  
(elektronisk signert)

# PENNEO

Signaturene i dette dokumentet er juridisk bindende. Dokument signert med "Penneo™ - sikker digital signatur". De signerende parter sin identitet er registrert, og er listet nedenfor.

"Med min signatur bekrefter jeg alle datoer og innholdet i dette dokument."

## Kai Holhjem

Statsautorisert revisor

På vegne av: KPMG AS

Serienummer: bankid.no no\_bankid:9578-5999-4-1668123

IP: 51.174.xxx.xxx

2026-03-04 14:08:34 UTC



QES

bankID



Penneo Dokumentnøkkel: 96WID-4WOEM-8H4CM-5CD9X-GBM1E-UJTYM

Dette dokumentet er signert digitalt via [Penneo.com](https://penneo.com). De signerte dataene er validert ved hjelp av den matematiske hashverdien av det originale dokumentet. All kryptografisk bevisføring er innebygd i denne PDF-en for fremtidig validering.

Dette dokumentet er forseglet med et kvalifisert elektronisk segl. For mer informasjon om Penneos kvalifiserte tillitstjenester, se <https://eutl.penneo.com>.

### Slik kan du bekrefte at dokumentet er originalt

Når du åpner dokumentet i Adobe Reader, kan du se at det er sertifisert av **Penneo A/S**. Dette beviser at innholdet i dokumentet ikke har blitt endret siden tidspunktet for signeringen. Bevis for de individuelle signatørens digitale signaturer er vedlagt dokumentet.

Du kan bekrefte de kryptografiske bevisene ved hjelp av Penneos validator, <https://penneo.com/validator>, eller andre valideringsverktøy for digitale signaturer.

# Årsmelding 2025 - Amtmann Meinichs gate 14 borettslag

## Styresammensetning

Styret har etter generalforsamling 2025 bestått av følgende representanter:

Styreleder, Jørgen Narvestad  
Styremedlem, Marius Hølen Bakken  
Styremedlem, Irene Teige Killi  
Styremedlem, Ingrid Rudi Teige

Styret i Amtmann Meinichs gate 14 borettslag består av 2 kvinner og 2 menn.

## Virksomhetens art

Amtmann Meinichs gate 14 borettslag er organisert etter de bestemmelser som følger av loven, og har til formål å drive eiendommen i samråd med, og til det beste for, eierne. Amtmann Meinichs gate 14 borettslag ligger i Oslo kommune, og har organisasjonsnummer 995544083

Amtmann Meinichs gate 14 borettslag består av 27 boliger og ingen næringslokaler.

## Forretningsførsel og revisjon

Forretningsfører er Boligbyggelaget Usbl.

Revisor er KPMG.

## Forsikring

Amtmann Meinichs gate 14 borettslag er fullverdiforsikret i Gjensidige, avtalenr 82615917. Skade på bygning dekkes av boligselskapets bygningsforsikring. Ved skadesaker skal henvendelse gjøres til styret med informasjon om årsak til skade.

Privat innbo/eiendeler må forsikres ved egen polise. Denne vil i tillegg dekke merkostnader hvis en bolig blir ubeboelig som følge av en dekningsmessig skade.

## HMS/Internkontroll

Styret er pålagt å arbeide systematisk med helse, miljø og sikkerhet i henhold til internkontrollforskriften §5.

Amtmann Meinichs gate 14 borettslag bruker systemet Bevar HMS som tilfredsstillende myndighetenes krav innen helse, miljø og sikkerhet.

Styret har gjennomført følgende HMS-tiltak i løpet av 2025:

- Gjennomgang av bygget med Oslo brannetat
- Kontroll av brannanlegg

## Styrets arbeid

Året har vært innholdsrikt med en del saker, men primært har styret brukt mye tid på arbeidet med rehabilitering av fasaden nå senere i år. Ellers kan det blant annet nevnes:

- Dugnad som ble gjennomført 15. mai med godt oppmøte av både nye og eksisterende beboere.
- Utfordringer med nøkler og port - Et par tilfeller av problemer med lås i inngangsdører
- Gjennomføring av ekstraordinær generalforsamling i forbindelse med fasadearbeidene.
- Innbrudd i kjeller uten at noe er blitt meldt savnet
- Ulike forsikrings saker
- Praktiske og administrative gjøremål håndtert fortløpende.

Videre fremover antas det også at det vil gå mest tid på fasadearbeider (deriblant søknader om diverse tilskudd), selv om prosjektledere i USBL vil ta hovedoppfølgingen i utførelsesfasen.

Årsmeldingen er godkjent av styret 09.03.2026

## REGISTRERING OG FULLMAKT

Vennligst bruk BLOKKBOKSTAVER. Alle felter skal fylles ut.

### Eier:

Fullt navn: \_\_\_\_\_

Eier av andel/seksjon: \_\_\_\_\_

I borettslag/sameie: \_\_\_\_\_

Fyll ut feltene under hvis du skal møte med fullmektig.

### Mottaker av fullmakt (fullmektig):

Fullt navn: \_\_\_\_\_

E-postadresse: \_\_\_\_\_

Telefonnummer: \_\_\_\_\_

Fødselsdato: \_\_\_\_\_

Fullmaktsgiver (eier) gir med dette fullmektig fullmakt til å møte og stemme på generalforsamling/årsmøte Torsdag 26.03.2026.

I et **borettslag** kan en fullmaktshaver kun representere **én** andelseier gjennom fullmakt. I et **sameie** er det derimot adgang til at en fullmaktshaver kan representere **flere** seksjonseiere samtidig.

Uavhengig av organisasjonsform skal fullmakter være **blanko**, det vil si at de ikke skal inneholde føringer for hvordan eieren ønsker å stemme.

For møter som skal gjennomføres digitalt skal signert fullmakt oversendes styret i ditt borettslag/sameie innen periode for kommentarer/spørsmål starter, slik at fullmakt kan registreres og Usbl kan gi tilgang. Mottaker av fullmakt må på egenhånd opprette «Min Side-bruker» på Usbl.no, Bonabo - Min Side.

### NB:

Juridiske eiere må gi fullmakt til en fysisk person for å kunne avgi stemme i digital generalforsamling/årsmøte.

\_\_\_\_\_ (sted), den \_\_\_\_\_ (dd.mm.åå).

\_\_\_\_\_  
Eiers underskrift

# Protokoll

Fra ordinær generalforsamling i Amtmann Meinichs gate 14 borettslag mandag 24.03.2025 kl. 18:00 - Røverkaffe Oslo, Grefsenveien 26.

## 1. Konstituering

### 1.1 Valg av møteleder

**Vedtak:**

Som møteleder ble valgt: Boligbyggelaget Usbl v/Ane Bergseth

### 1.2 Valg av sekretær

**Vedtak:**

Som sekretær ble valgt: Boligbyggelaget Usbl v/Ane Bergseth

### 1.3 Valg av eier til å undertegne protokollen sammen med møtelederen

**Vedtak:**

Valgt ble: June Kristoffersen Sunde

### 1.4 Opplysning om antall møtende med stemmerett og antall fullmakter

Forretningsfører sørger for oppsummering av antall møtende i protokollen

**Vedtak:**

Tatt til orientering

Antall fremmøtte med stemmerett: 9

Antall fremlagte fullmakter: 1

Totalt: 10

### 1.5 Godkjenning av innkalling

**Vedtak:**

Godkjent

### 1.6 Godkjenning av saksliste

**Vedtak:**

Godkjent

## 2. Godkjenning av årsregnskap 2024

Årsregnskapet og revisjonsberetningen for 2024 følger vedlagt. Årsregnskapet for 2024

anbefales godkjent.

**Vedtak:**

Årsregnskapet for 2024 ble gjennomgått.

Vedtak: Godkjent

### 3. Årsmelding 2024

Årsmeldingen fra styret er frivillig og følger vedlagt.

**Vedtak:**

Årsmeldingen ble presentert og tatt til orientering.

### 4. Godtgjørelse til styret

Styrets foreslåtte honorar gjelder for styreperioden 2024-2025, og kostnadsføres i regnskapet for 2025.

**Vedtak:**

Styrehonorar på kr. 90 000,- ble godkjent.

Det vil bli lagt til et ekstra honorar til prosjektgruppen ifb vindu og fasade rehabilitering, for neste styreperiode 2025-2026.

### 5. Andre saker

#### 5.1 Rehabilitering av fasade

Ser fra protokollen fra forrige generalforsamling, at sak om rehabilitering av fasaden på bygget har blitt tatt opp. Lurer på om det er en oppdatering fra arbeidsgruppen for restaurering som ble dannet forrige møte, og status på eventuelle planer om å gjennomføre fasade arbeid.

**Vedtak:**

Vedtak: Styret fortsetter forarbeidet til vindu-fasade rehabiliteringen.

Tidsfrist for ex.ord. GF er satt til innen 1.juni 2025.

Prosjektgruppen består av Marius H. Bakken og Jørgen Narvestad.

#### 5.2 Varmekabler i takrenner

Ønsker å melde inn sak om å få installert varmekabler i takrennene og utløpene fra 5etg (både tak og balkonger) da disse utløpene er i borettslagets vegger. Har vært gjentakende problemer med frosne utløp her, til tross for varmekabler på balkonger i 5 etg som har medført vannlekkasjer til etasjene under. Dette er også en investering for å unngå store istapper som kan komme forbigående til skade, hvor borettslaget stilles til ansvar.

Pr. dags dato er det varmekabler i både takrenner og utløp fra balkonger/takrenner i 5 etg, men disse er ikke påskrudd (bekreftet også av elektriker ved vannlekkasje januar '24).

**Vedtak:**

Vedtak: Utbedring m/varmekabler i takrenner, tas i sammenheng med vindu - fasadeprosjektet.

#### 5.3 Fuktproblemer i kjellerbod

Vi som bor i Amtmann Meinichs gate 14B 2.etg opplever betydelige problemer med fukt i kjellerboden vår. Alt vi setter der nede blir utsatt for fuktighet og råte, noe som gjør det

nødvendig å pakke alt inn i lufttette bokser. Til og med trehyllene vi har satt inn har begynt å mugne. Dette skaper ikke bare praktiske utfordringer for lagring, men kan også føre til dårlig inneklima, helsemessige bekymringer og potensielle skader på byggets struktur over tid.

Det er viktig at borettslaget undersøker årsaken til problemet og finner en løsning, enten ved bedre ventilasjon, fuktsikring eller andre nødvendige tiltak for å hindre videre skade. Vi har meldt ifra om dette problemet før, men fikk til svar at dette ikke var noe som skulle prioriteres.

**Vedtak:**

Vedtak: Enstemmig vedtatt.

Styret:

Kartlegge fuktproblemene i kjellerbodene, inkludert eventuelle årsaker og omfang. Innhente fagkyndig vurdering av hvilke tiltak som kan gjøres for å redusere eller (eliminere fuktproblemene). Foreslå og iverksette tiltak for å bedre situasjonen, enten gjennom ventilasjon, drenering, avfuktere eller andre nødvendige løsninger.

## 6. Valg

### 6.1 Valg av leder

Det skal velges styreleder.

**Vedtak:**

Valgt ble: Jørgen Narvestad for 1 år.

### 6.2 Valg av medlemmer til styret

Det skal velges 4 styremedlemmer.

**Vedtak:**

Valgt ble: Marius Hølen Bakken for 2 år.

Valgt ble: Ingrid Rudi Teige for 2 år.

Valgt ble: Irene Teige Killi for 1 år.

### 6.3 Valg av delegat til Usbls generalforsamling 5 mai 2025

**Vedtak:**

Valgt ble:

/s/Ane Bergseth /s/June Kristoffersen Sunde

-----  
Møteleder

-----  
Protokollvitne



Oslo kommune  
Plan- og bygningsetaten

Andresen Arkitekter as  
Postboks 1054, Hoff  
0218 OSLO

Dato 14.11.2012

Deres ref: Vår ref (saknr): 201006002-45 Saksbeh: Aleksander Stein Engvoll  
Oppgitt alltid ved henvendelse

Arkivkode: 531

Byggeplass: AMTMANN MEINICHS GATE Eiendom: 224/28/0/0  
14

Tiltakshaver: Stegg Eiendom Adresse: Løvenskiolds gate 8B, 0263 OSLO  
Søker: Andresen Arkitekter as Adresse: Postboks 1054, Hoff, 0218 OSLO  
Tiltakstype: Blokk/bygård/terrassehus Tiltaksart: Bruksendring

---

**FERDIGATTEST - AMTMANN MEINICHS GATE 14**

Jfr. plan- og bygningsloven § 99

---

Ferdigattesten gis etter anmodning og på grunnlag av fremlagt dokumentasjon; jfr. Plan- og bygningsloven (pbl.) § 99 og Forskrift om saksbehandling og kontroll i byggesaker, SAK § 34.

Det forutsettes at produkter som er benyttet i byggverket innehar nødvendig produktgodkjenning, at produktet tilfredsstiller gjeldende norske forskriftskrav og at produktsertifikatet samsvarer med de produktene som faktisk har blitt montert.

Den fremlagte dokumentasjon bekrefter at alle krav og betingelser som er stilt i tillatelsen, og som ellers følger av gjeldende bestemmelser gitt i eller i medhold av plan- og bygningsloven, er dokumentert oppfylt. Ferdigattesten er betinget i disse forhold.

Ferdigattesten gjelder for tiltaket slik det er beskrevet i tillatelsen med senere tillegg.

Dette vedtaket kan påklages. Frist for innsending av klage er 3 uker etter mottakelsen av dette brevet. Se vedlagte orientering om klageadgang.

PLAN- OG BYGNINGSETATEN  
Avdeling for byggeprosjekter  
Enhet for Bolig og næring - Tett by

*Dette dokumentet er elektronisk godkjent 14.11.2012 av:*

*Aleksander Stein Engvoll - Saksbehandler  
Per-Arne Horne - Enhetsleder*



Plan- og bygningsetaten  
Boks 364 Sentrum  
0102 Oslo

Besøksadresse:  
Vahls gate 1, 0187 Oslo  
www.pbe.oslo.kommune.no

Sentralbord: 02 180 Bankgiro: 1315.01.01357  
Kundesenteret: 23 49 10 00 Org.nr.: 971 040 823 MVA  
Telefaks: 23 49 10 01  
E-post: postmottak@pbe.oslo.kommune.no

10 93 1900  
10 11748 71 + 1

674  
KRISTIANIA

1

Om udelte  
Situationsplan  
5 Tegninger  
Beskrivelse  
Ejendomsdelte  
Med Læst  
Anvisning om Grænsing  
Indtegnelse  
Anvisning om Mønst. Nøsteg  
Angående

14-27. Sættagsmønstre for Blok  
1-13. Tegninger

Færdig attestert 26/11/1903

27/10  
14/11  
15/11  
24/11  
25/11  
30/11

Expeditions-Dokument I

Stk. for Ansigtsplan  
paa Matr.-No. 75  
Guldsplan  
Indleveret 4/5 1902

Attesteret 26<sup>de</sup> 11 - 1903

Indleveret 4/5 1902  
Balkonplan  
Anvisning om Grænsing



Oversendes Hr. Opmålingschefen til Erklæring angående Grundens Matr.-No.  
Grænser og Naboforhold, Hr. Reguleringschefen til Erklæring angående Reguleringsbeti.

hvilende Servituter m. Y. samt Afgivelse af de i § 26 omhandlede Bestemmelser, cfr. § 14, samt Hr. Stads-  
ingeniøren til Afgivelse af de i § 30 omhandlede Bestemmelser.

Kristiania den 9<sup>de</sup> Mai 1902

O. Njelle Holtermann

154. C

Indt. at hændte  
Kas 7/5 1902

Carsten

Indt. at hændte



St. Meirichs Gade har en Bredde 12,50 m og  
er overtaget af Byen. Dens nuværende Stidsforhold er  
i det Væsentlige forblevet uforandret.

Fredrik Glads Gade har en Bredde af 15,70 m og er  
ikke overtaget af Byen. Gadens Midtlinje er bekendt  
som at for Meirichs Gades Nordøstside - beliggende  
paa Koden 94,60 m - til Fredrik Glads Sydvestside -  
beliggende paa Koden 98,00 m. Fortaget inden 10<sup>de</sup>  
Koden (cfr. forrige Situationsplaner)

Kristiania 12<sup>de</sup> Mai 1902

Theodor Gallus

Innrådning, vannklosett i  
1.2.3. og 4. etasje.

Arbeidssted	Matr. nr.	Dato
Antmanns Melisategt, 14		12/1-73

Byggherre

Ansvarshavende

Kone Baugerud,  
Schjøftsgt. 11,

L.S.

Delo 2.

KR/GS

Dato

16. mars 1973

Det meddeles at man ved siste besiktigelse av ovennevnte arbeid ikke fant noe lovstridig med hensyn til de bygningsmessige forhold.

*Keare Regbo*  
Bygningsinspektør  
Keare Regbo

Ferdigattesten omfatter de bygningsmessige forhold samt opparbeidelse av tomt og gjelder ikke for installasjon av sanitæranlegg, sentralvarmeanlegg, gass og elektrisitet.

# STEGG EIENDOM AS

Antmann Meinics gate 14  
GNR/BNR 224/28

Revisjon Nr.	Beskrivelse	Dato
A	OMFRAMMING VINDUER	02.04.11
B	Endingsmelding as built	28.01.12
C	dør akse 19/20 trappetrom fjernet	26.03.12

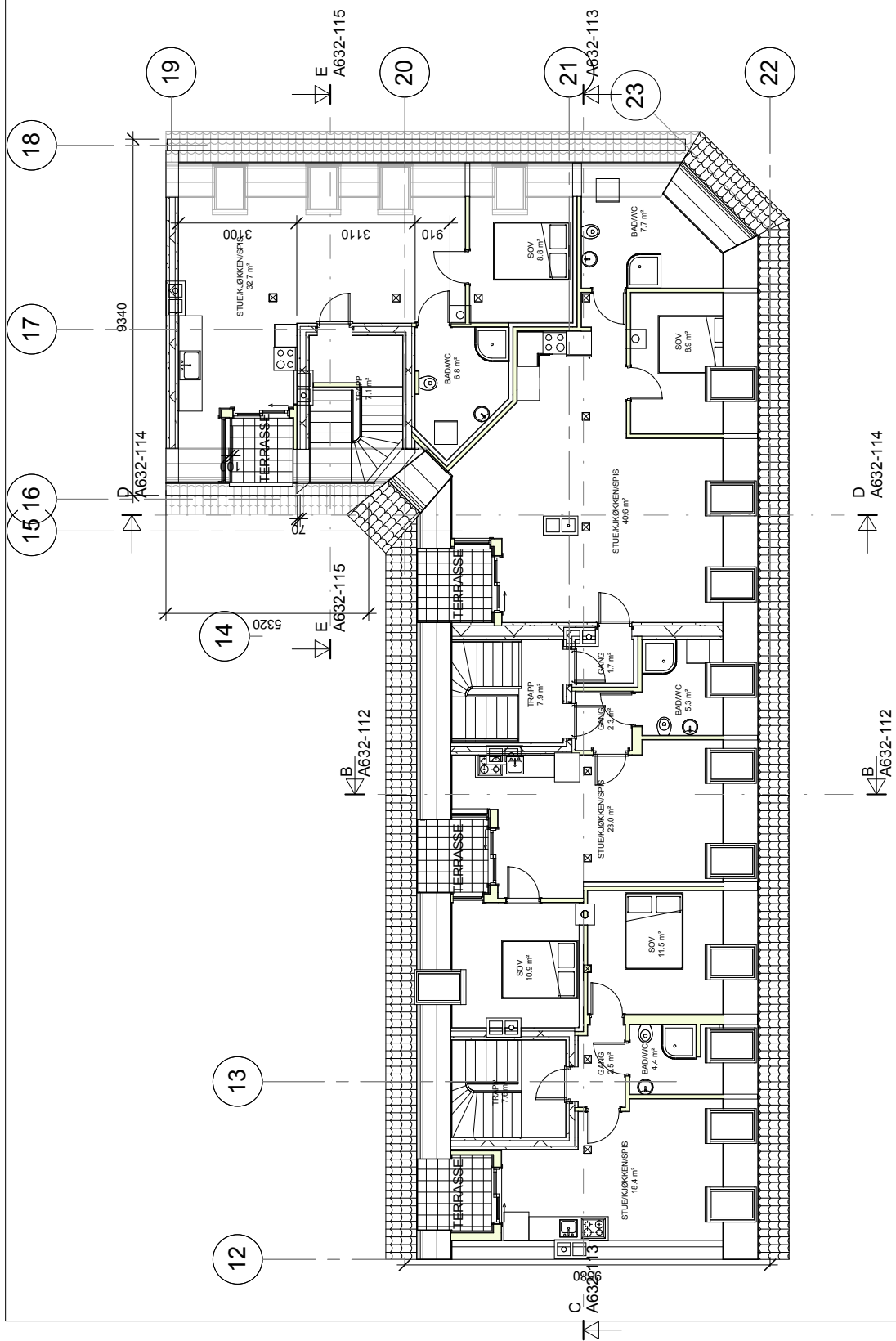
LOFT . ETG.

Prosjekt nummer	628
Dato	04/20/10
Tegnet av	Author
Kontrollert av	

**ZI**  
ANDRESEN ARKITEKTER AS  
www.arkitektur.no  
Høyfaret 8  
0275 Oslo  
Tlf: 22211301  
faks: 22211301  
zi@arkitektur.no

**A632-104 Rev C**

Scale 1 : 100





## KDP-17

Kommunedelplan for torg og møteplasser.

**Vedtaksdato:** 22.04.2009

**Vedtatt av:** Bystyret, egengodkjenning

**Vedtaksdokumenter:** [200411657](#)

**Lovverk:** PBL 1985

**Høydereferanse:** Oslo lokal

**Merknader:**

**Knytning(er) mot andre planer:**

Dokumentet består av 47 side(r) inkludert denne.



**Plan- og bygningsetaten**  
**Oslo kommune**

[oslo.kommune.no/plan-bygg-og-eiendom](http://oslo.kommune.no/plan-bygg-og-eiendom)

Besøksadresse:  
Vahls gate 1, 0187 Oslo  
Postadresse:  
Boks 364 Sentrum,  
0102 Oslo

Sentralbord: +47 21 80 21 80  
Kundesenteret: +47 23 49 10 00  
[postmottak@pbe.oslo.kommune.no](mailto:postmottak@pbe.oslo.kommune.no)  
Org.Nr.: NO 971 040 823 MVA




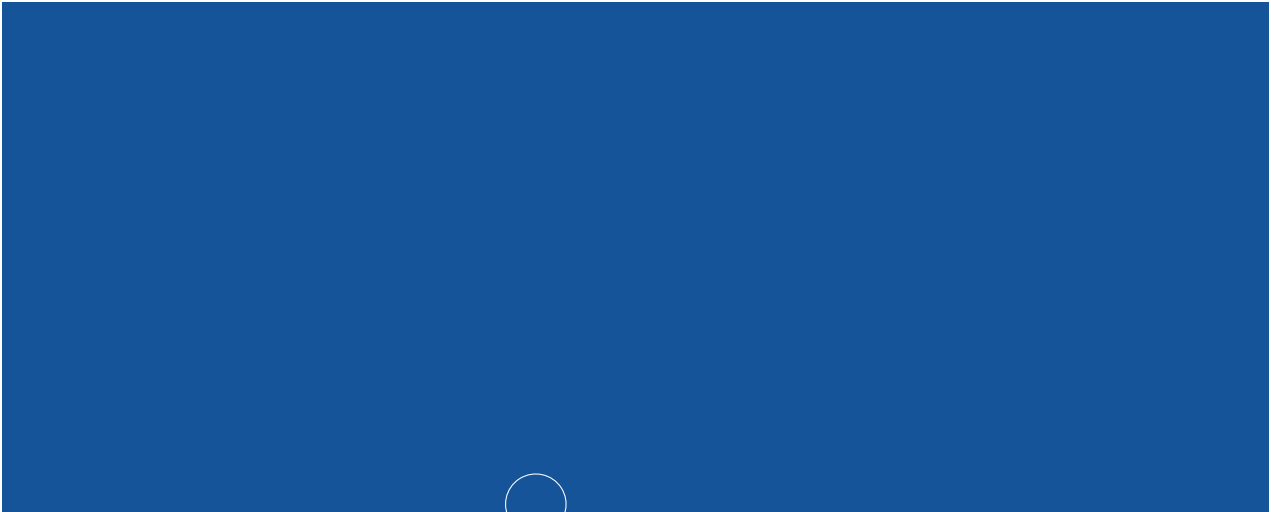
Oslo kommune  
Plan- og bygningsetaten  
Avdeling for byutvikling

Kdp. nr. 17  
Vedtatt 22.04.2009

## Kommunedelplan for torg og møteplasser



Plan- og  
bygningsetaten



## Forord

Kommunedelplan for torg og møteplasser ble vedtatt i Oslo bystyre den 24.04.2009. Planen består av mål, plankart (i fire deler: for indre Oslo, og ytre by vest, øst og syd), bestemmelser og retningslinjer. Dette dokumentet inneholder planen sammen med en planbeskrivelse.

I tillegg er det utarbeidet en ”verktøykasse” eller eksempelsamling til hjelp og inspirasjon ved gjennomføring.

Det er en økende forståelse for betydningen av det offentlige rom som sosial møteplass. Større kulturelt og etnisk mangfold tilsier behov for møteplasser der ulikhetene gis rom til å være tilstede. Intensivert bruk av uterommene og pågående fortetting øker konkurransen om uterommene. Særlig viktig er det å sikre tilrettelegging for barn, unge, eldre og andre som i stor grad er henvist til uterommene i sitt nærmiljø.

Planen er en temaplan for allment tilgjengelige uterom i Oslos byggesone, med unntak av sentrumsområdet omtrent innenfor Ring 1. Dette området er gjenstand for en egen prosess for istandsetting av byens åpne rom, ”Levende Oslo”. Planen gir en overordnet struktur av torg og møteplasser i alle bydeler, og den fastlegger at nye utbyggingsprosjekter skal sørge for et godt tilbud av torg og møteplasser. Den omfatter ikke fellesarealer eller andre utearealer ment for privat bruk, og heller ikke overdekte torg i bl.a. kjøpesentre. Planen er en arealplan på et grovmasket nivå, det vil si det finnes mindre torg og møteplasser i planområdet som ikke vises i planen. Den gir heller ikke konkrete føringer for utforming av det enkelte torg eller den enkelte møteplass.

Kommunedelplanen er en del av ”Vakker by – handlingsprogram for estetikk og god byarkitektur” Oppdraget å utarbeide en kommunedelplan for torg og møteplasser ble gitt av Byrådsavdeling for byutvikling høsten 2004. Plan- og bygningsetaten fikk ansvar for arbeidet, i nært samarbeid med bydelene og berørte etater. Planarbeidet ble varslet igangsatt den 04.08.2005. Planforslaget lå ute til offentlig ettersyn i perioden 25. juni – 1. september 2007.

Arbeidet har vært ledet av en styringsgruppe med følgende deltakere:

Ellen S. de Vibe, Plan- og bygningsetaten, leder,  
Yngvar Hegrenes, Eiendoms- og byfornyelsesetaten,  
Anne R. Smedsrud, Friluftsetaten,  
Knut Gabestad, Samferdselsetaten,  
Finn Johansen, Vann- og avløpsetaten.

Planen er utarbeidet av en prosjektgruppe med deltakere fra Eiendoms- og byfornyelsesetaten, Friluftsetaten, Samferdselsetaten og Vann- og avløpsetaten. Plan- og bygningsetaten har hatt prosjektledelsen for arbeidet, med Torsten Glad som prosjektleder. Medvirkning med bydelene og lokalmiljøene i bydelene har vært viktig i planarbeidet. Resultatet fra en medvirkningsprosess med arbeidsmøter i hver bydel har stått sentralt i arbeidet.

Plan- og bygningsetaten  
Februar 2010



Ellen S de Vibe  
Etatsdirektør



Ole Petter Finess  
Avdelingsdirektør



# Innhold

Forord .....	3
1. Bystyrets vedtak .....	5
2. Planens mål.....	6
3. Planens bestemmelser og retningslinjer .....	7
4. Reguleringsplaner og kommunedelplaner som tilsidesettes av kommunedelplan for torg og møteplasser .....	13
5. Planbeskrivelse .....	18
6. utfordringer .....	26
Litteraturliste .....	43
Tilleggsdokumenter og bakgrunnsmateriale .....	44

# 1. Bystyrets vedtak

Oslo bystyre behandlet den 24.04.2009, sak 107, forslag til kommunedelplan for torg og møteplasser og fattet følgende vedtak:

”1. Oslo bystyre vedtar med hjemmel i plan- og bygningslovens §20-5, kommunedelplan for torg og møteplasser med mål og bestemmelser, som vist på plankart merket:

”Indre Oslo” datert 08.06.2007, revidert 28.12.2007, 08.04.2008 og 16.06.2008

”Ytre by vest” datert 08.06.2007, revidert 28.12.2007, 08.04.2008 og 16.06.2008

”Ytre by øst” datert 08.06.2007, revidert 28.12.2007

”Ytre by syd” datert 08.06.2007, revidert 28.12.2007 og 08.04.2008

Planens retningslinjer skal være veiledende for plan- og byggesaksbehandlingen.

2. Den endelige utformingen av parken på Filipstad må avgjøres i forbindelse med behandlingen av en reguleringsplan for området.
3. Kartbetegnelsen for Alnas utløp ikke skal godkjennes før etter endelig behandling av reguleringsplanen for dette område (Sydhavna og ev. Grønliia).
4. Samarbeidsavtalen mellom bydelene og Plan- og bygningsetaten må utvides slik at også saker som berører torg og møteplasser sendes til bydelene for uttalelse.
5. Kommunedelplanen med handlingsprogram skal rulleres og legges frem for bystyret hvert 4 år.

## R5.1e Samarbeid og medvirkning

Ved utvikling av torg og møteplasser skal ansvar for forvaltning, drift og vedlikehold avklares som ledd i planleggingen. Bydelene bør i størst mulig grad være ansvarlig for gjennomføring av prosjektene som følger av planen. På torg og møteplasser hvor forvaltningsansvaret er delt mellom ulike instanser skal tiltak på plassen samordnes.

Bydelen skal alltid være en tett samarbeidspartner i prosjektutviklingen hvis de ikke får gjennomføringsansvaret. Ved utvikling og tiltak på torg og møteplasser skal berørte brukergrupper, bydelsutvalg og lokalmiljø gis anledning til å uttale seg på programmerings- og forprosjektstadiet.

Øvrige bestemmelser og retningslinjer forblir uendret.”

## 2. Planens mål

### Hovedmål

Planen skal tilrettelegge for etablering av nye og videreutvikling av eksisterende torg og møteplasser for hele Oslos byggesone utenom sentrumsområdet, og slik at det i hver bydel over en femårsperiode kan utvikles en lokal møteplass, lett tilgjengelig for beboerne.

### Delmål

**Planen skal tilrettelegge for et bredt spekter av torg og møteplasser, det vil si:**

- torg og møteplasser som gir rom for ulike aktiviteter og brukergrupper, herunder kunst og kultur, og gir rom for et mangfoldig og flerkulturelt byliv
- sørge for en god sammenhengende struktur av de ulike typene torg og møteplasser både for den tette byen og i ytre by
- tilrettelegge for barn og unges behov
- sikre at møteplassene får en universell tilgjengelighet
- trygge byrom
- sikre lokalklimatiske og økologiske forhold
- vektlegge estetikk og kvalitet i gjennomføring av tiltakene
- drøfte mulighetene for å øke tilgjengelig gategrunn

**Planen skal fremme møteplassenes sosiale rolle i byen, det vil si:**

- fremme tilhørighet, stedsidentitet og sosialt liv i tilknytning til byens møteplasser
- øke forståelsen for det offentlige rom som sosial arena

**Planen skal tilrettelegge for gode prosesser i utvikling av torg og møteplasser, det vil si:**

- gi en oversikt over hver bydels viktigste møtesteder
- utvikle en "verktøykasse" som gir ideer til metoder, prosesser og løsninger for utvikling av torg og møteplasser
- gi et styringsverktøy som sikrer attraktive torg og møteplasser gjennom kommunens behandling av private reguleringsforslag og byggesaker
- utvikle gode samarbeidsprosesser mellom kommunens etater, bydeler og private utbyggere i forhold til å utvikle byens allment tilgjengelige møteplasser

## 3. Planens bestemmelser og retningslinjer

Bestemmelsene er gitt i henhold til plan- og bygningslovens § 20-4.

### § 1 Avgrensning

Bestemmelsene gjelder for områder vist på plankartene merket:

- "Indre Oslo" datert 08.06.2007, revidert 28.12.2007, 08.04.2008 og 16.06.2008
- "Ytre by vest" datert 08.06.2007, revidert 28.12.2007, 08.04.2008 og 16.06.2008
- "Ytre by øst" datert 08.06.2007, revidert 28.12.2007
- "Ytre by syd" datert 08.06.2007, revidert 28.12.2007 og 08.04.2008

### § 2 Hensikt med planen

Kommunedelplanen skal sikre at alle deler av byggesonen utenfor sentrumsområdet har et allsidig, velfungerende og lett tilgjengelig tilbud av torg og møteplasser med høy estetisk kvalitet. Det skal tilrettelegges for ulike typer møteplasser og ulike måter å møtes for et bredt spekter av brukergrupper, og møteplassenes sosiale rolle skal fremmes samtidig med at viktige bevaringshensyn skal ivaretas. Planen skal tilrettelegge for velfungerende prosesser med sikte på et godt resultat ved behandling av plan- og byggesaker som berører torg og møteplasser. For torg og møteplasser hvor gjeldende reguleringsplan opprettholdes er denne en viktig premis for utviklingen.

### § 3 Definisjoner i planen

"Torg og møteplasser" forstås som allment tilgjengelige uterom, det vil si felles arenaer som er tilgjengelige for allmennheten. De kan også ha andre viktige funksjoner i tillegg til å være torg og møteplasser. Torg og møteplasser er delt inn i:

1. Overordnede torg og møteplasser
2. Lokale torg og møteplasser

#### § 3.1 Overordnede torg og møteplasser

"Overordnede torg og møteplasser" omfatter allment tilgjengelige uterom, som har rolle som møteplass for minst ett byområde. Som "byområde" forstås et område i byen som omfatter flere lokale boligområder som fungerer i sammenheng, men som er mindre enn en bydel. Eksempel på "byområder" er Ila, Briskeby, Høybråten, Bjørndal.

Overordnede torg og møteplasser er underinndelt i:

1. "Torg/plass" er et bymessig utformet uterom, det vil si med en klart definert romlig avgrensning, som ofte utgjøres av bebyggelse.
2. "Annen overordnet møteplass" er vanligvis en park/friområde eller annet grønt rekreasjonsområde, hvor hele eller deler av arealet har en viktig rolle som møteplass.
3. "Strøkgate eller annen gate som skal tilrettelegges som møtested" er en gate utenfor sentrum med blandet arealbruk og et variert handelstilbud. Gaten legges på hele eller store deler av strekningen til rette som møtested. Den er en viktig sammenbindende ferdselsåre til fots, den er viktig for kollektivnettet og for opplevelsen av bydelen. Gaten skal opprettholde sin rolle som ferdselsåre

i samsvar med vedtatte planer. Allment tilgjengelige sidearealer som vist på plankart (jamfør § 1), inngår i gaten.

4. "Overordnet forbindelse" er overordnede turveier og andre viktige gang- og sykkelbaserte forbindelseslenker til og mellom byens torg og møteplasser.

### § 3.2 Lokale torg og møteplasser

"Lokale torg og møteplasser" omfatter allment tilgjengelige uterom med betydning for et område som er mindre enn et "byområde", eksempelvis enkeltboligområder.

Utearealer tilknyttet skoler inngår som lokale torg og møteplasser. I indre Oslo inngår gågater, gatetun og andre fotgjengerprioriterte arealer i tilknytning til byromsstrukturen.

### § 3.3 Område for etablering av torg/møteplass ved byutvikling

"Område for etablering av torg/møteplass ved byutvikling" er område hvor det ved byutvikling skal etableres torg og møteplass(er) som del av ny allment tilgjengelig byromsstruktur.

### § 3.4 Område med behov for torg/møteplass

"Område med behov for torg/møteplass" er område vist på plankart, jamfør § 1, som i indre Oslo har mer enn 200 meter og i ytre by mer enn 300 meter (luftlinjeavstand) til torg/plass, annen overordnet møteplass eller lokalt torg/møteplass.

## § 4 Planens rettsvirkning

Plankart (jamfør § 1) og tilhørende bestemmelser er bindende og gjelder som tillegg til tidligere vedtatte kommunedelplaner og reguleringsplaner. Planen erstatter allikevel tidligere vedtatt plan i de tilfeller som følger av liste og kart på side 39 - 43 i planrapport fra Plan- og bygningssetaten datert desember 2007 <sup>(1)</sup>. For torg/plass og annen overordnet møteplass framgår det av plankartet om gjeldende reguleringsplan opprettholdes eller settes til side. Til bestemmelsene er også knyttet veiledende retningslinjer for tiltak på og inntil planens torg og møteplasser, samt ved andre tiltak i byggesonen.

1. Liste og kart er gjengitt på side 13-17 i denne rapporten.

## § 5 Tilrettelegging og utforming av torg og møteplasser

### § 5.1 Felles bestemmelser for torg og møteplasser

#### Offentlighet

I planer og tiltak som berører plassene vist på plankart, jamfør § 1, skal deres funksjon som allment tilgjengelige møtesteder prioriteres og videreføres. Møteplassenes sosiale og integrerende rolle skal vektlegges, og tiltak som forhindrer eller reduserer mulighetene for slik utvikling skal unngås. Inngjerding tillates ikke, med unntak av areal regulert for sambruk med barnehagers uteareal. Fysisk overdekking tillates ikke, med unntak av mindre paviljonger for bruk knyttet til funksjon som torg og møteplass. Tiltak på eiendommer som grenser til torg og møteplasser skal i størst mulig grad støtte opp om disse og søke å øke attraktiviteten og tilgjengeligheten, for eksempel ved tilrettelegging for varierte funksjoner, og for publikumsrelaterte funksjoner i 1. etasje (bakkeplan). Tydelige skiller mellom allment tilgjengelige og private arealer skal tilstrebes, som ledd i å fremme bruk for alle.

#### Biologisk mangfold/naturkvaliteter

For områder innenfor torg og møteplasser som er registrert som viktige områder for biologisk mangfold i kommunens naturdatabase skal tilrettelegging for ferdsel og opphold avveies i forhold til naturinteressene. Størrelse, form og sammenheng mellom møteplassene skal styrke den stedegne faunas og floras livs- og spredningsmuligheter og bidra til å styrke grønnstrukturen.

#### Kulturminner

For torg og plasser, strøkgater, parker, gårdsanlegg med videre som er registrert i Byantikvarens gule liste over verneverdige bygg og anlegg, skal tilrettelegging for ferdsel og opphold avveies i forhold til kulturminneinteressene, og nye tiltak skal ivareta viktige bevaringshensyn. Søknads- og meldepliktige tiltak på disse arealene foreligger Byantikvaren for uttalelse før vedtak og realisering.

#### Stedsidentitet

Tiltak på torg og møteplasser skal ta utgangspunkt i stedlige karaktertrekk, som kultur- og naturlandskap, kulturminner og

historiske spor, bebyggelse, vann og vassdrag, grønnstruktur eller virksomheter, slik at lokal stedsidentitet styrkes og utvikles.

For torg og møteplasser ved sjø, vann eller vassdrag skal bruken av vann som rekreasjons- og formingselement vektlegges. Gamle elve- og bekkelukninger skal søkes gjenåpnet.

#### **Arealsikring**

Nye torg og møteplasser skal ha en minste størrelse på 1 dekar anvendbart nettoareal eksklusive kjøreareal, med en minste bredde på 25 meter. Arealet skal utgjøre ett sammenhengende areal, og ha en utstrekning og form som ivaretar møteplassens krav til at denne skal være åpen og allment tilgjengelig. Plassen skal hovedsaklig ikke ha større terrengfall enn 1:12, og bør i størst mulig grad grense til eller ha god romlig tilknytning til offentlig gate eller gang- og sykkelvei. Det bør legges til rette for sykkelparkeringsplasser på eller nær torg og møteplasser.

#### **Tilrettelegging for bruk til ulike aktiviteter**

Torg og møteplass skal legges til rette for sammensatt og variert bruk for ulike brukere, innenfor rammene som er vist på kartet og omtalt i disse bestemmelsene. Barns behov og deres mulighet for samhandling med ungdom og voksne skal ivaretas særskilt. Torg og møteplasser skal legges til rette for opphold, ulike aktiviteter og lek på en måte som skal bidra til samhandling mellom mennesker. Bruken og intensiteten i bruken kan variere mellom områdene, og over året og døgnet. Plassering av returpunkt for avfall på torg og møteplasser kan godtas, forutsatt god utforming, som arkitektonisk inngår som en del av plassens helhet.

#### **Universell utforming – tilgjengelighet**

Torg og møteplasser skal legges til rette slik at de blir tilgjengelige og anvendelige for alle, inkludert bevegelses-, orienterings- og miljøhemmede, barn, eldre og ulike kulturelle grupper. Allmenn tilgjengelighet skal være en integrert del av alle fysiske tiltak på torg og møteplasser, slik at behovet for spesielløsninger for funksjonshemmede minimeres. Bestandige materialer og gode drifts- og vedlikeholdsrutiner skal sikre universell tilgjengelighet også vinterstid, og over lang tid. Klar og enkel organisering av plassene samt skilting og annen informasjon

skal bidra til bedret orientering i uterommet. Et godt og lett tilgjengelig tilbud til ulike service skal vurderes, enten ved å lokalisere det til plassen, eller ved gode gangforbindelser til service i tilstøtende byområder.

Sykkelparkeringsplass kan vurderes på torg og møteplasser, forutsatt at den ikke hindrer fotgjengerferdsel eller beslaglegger viktig oppholdsareal, og at viktige siktlinjer ivaretas. Nærhet til offentlig kommunikasjon skal utnyttes som ledd i å øke tilgjengeligheten. Tilstrekkelig allment tilgjengelige sittemuligheter skal legges til rette for økt aksjonsradius, fysisk aktivitet og sosial samhandling.

#### **Trygge møtesteder**

Torg og møteplasser skal være trygge oppholdssteder, og dette skal særskilt tas hensyn til ved utformingen. Møteplasser skal gjennom organisering og utforming bidra til oversikt og sosial kontroll. Lokalisering av adkomster og publikumsfunksjoner skal bidra til dette. Møteplassene skal utformes slik at de stimulerer til variert bruk og aktivitet og oppleves som attraktive av ulike brukere. Bygninger skal henvende seg mot møteplassen og fasadeutforming med innganger på bakkeplan skal gi åpenhet og god belysning mot uterommet. Atkomster og ganglinjer gjennom møteplassen skal ha god belysning. Holdeplasser/stasjoner som vente- og oppholdsarealer for offentlig kommunikasjon skal i størst mulig grad lokaliseres slik at gangstrømmer bidrar til sosial kontroll og øker opplevelsen av trygghet både for reisende og andre over store deler av døgnet.

#### **Bruk av vegetasjon og vann**

Ved opparbeidelse av torg og møteplasser skal bruk av vegetasjon vektlegges for å sikre økt kvalitet, variasjon og opplevelser gjennom året. Vegetasjon skal benyttes aktivt som et arkitektonisk og identitetsskapende element men samtidig ikke bidra til å skape utrygghetsfølelse. Det skal i hvert enkelt tilfelle vurderes hvordan vegetasjon kan bidra til å styrke byens sammenhengende grønnstruktur. I de tilfeller hvor torg og møteplasser berører områder hvor det er mulig med gjenåpning av vassdrag, skal dette utnyttes som opplevelseselement og estetisk element. Utvikling og oppgradering av plasser skal legges til rette for slik gjenåpning. Håndtering av overflatevann skal som regel skje lokalt og utnyttes som opplevelseselement og estetisk element.

### **Sol-, lys- og lokalklimaforhold**

Gode solforhold på oppholdsarealer skal tilstrebes, slik at de ved vår/høstjevndøgn kan bli solbelyst minst 4 timer. Gode lokalklimatiske forhold uten vindkorridorer skal sikres slik at det stimuleres til opphold og bruk over så store deler av året som mulig. Belysning skal sikre at alle oppholds- og ferdselsarealer til enhver tid er godt opplyst.

### **Støy/forurensing**

Torg og møteplasser skal lokaliseres, planlegges og utformes slik at ulempene fra støy og forurensing minimeres. Rennende vann skal vurderes brukt som avbøtende tiltak. Terrenngrep og bruk av vegetasjon, levegger eller mindre bygningsvolumer/-installasjoner skal også vurderes brukt som skjermingstiltak. Tiltakene skal ikke hindre sikt, oversikt eller føre til redusert tilgjengelighet.

### **Tilrettelegging for sitteplasser**

Alle overordnede møteplasser og torg skal ha minimum 3 ulike allment tilgjengelige sittegrupper, plassert slik at det om sommeren er mulig å velge plassering i sol eller skygge. Skjermingstiltak mot vind, nedbør, støy og eksos skal vurderes. Ved vår/høstjevndøgn skal sitteplassene kunne ha minst 4 timer sollys. Det skal også være mulig å bruke noen sitteplasser om vinteren. Sittegruppene bør både ivareta behov for ro og orienteres mot områder med aktiviteter.

### **Teknisk service**

Torg og møteplasser skal, dersom det etter kommunens skjønn er nødvendig, opparbeides med avfallsbeholdere, toaletter, mottak for engangsgriller osv, slik at de fremstår som brukervennlige og innbydende steder.

### **Utforming og materialbehandling**

Utforming og materialbehandling skal oppfylle høye krav til funksjonell og estetisk kvalitet, slik at møteplassene tåler intensiv bruk i mange år, og slik at drift og vedlikehold blir så enkel og rasjonell som mulig.

### **Krav til dokumentasjon**

Det skal i reguleringsplan og søknad om rammetillatelse for torg og møteplass dokumenteres hvordan disse bestemmelsene foreslås oppfylt. Kommunen kan gi nærmere anvisning om innhold i dokumentasjon, herunder evt. krav til stedsanalyser, byromsstudier, barns og unges behov, sol- og

skyggediagram, målinger av trafikkmengder, støy osv.

### **R5.1 Retningslinjer for utvikling.**

**R5.1a Norm for avstand til torg og møteplasser**  
Befolkningen i hele byggesonen bør ha tilgang til torg/plass, annen overordnet møteplass eller lokalt torg/møteplass innenfor en luftlinjeavstand på:

- a. 200 meter i indre Oslo
- b. 300 meter i ytre by.

Område hvor det ifølge disse kriterier er mangel på torg og møteplass er vist på plankartet som "område med behov for torg/møteplass".

### **R5.1b Innenfor "område med behov for torg/møteplass"**

Ved planforslag og søknad om rammetillatelse innenfor "område med behov for torg/møteplass" på plankartet bør torg og møteplass ivaretas slik:

- For utbygging som omfatter mer enn 20 000 m<sup>2</sup> BRA (areal under terreng medregnes ikke) bør det i reguleringsplan sikres minst ett torg eller en møteplass som oppfyller kravene fastlagt i § 5, med et anvendbart areal på minst 5 % av tiltakets BRA. Torg/møteplass bør lokaliseres på steder med god utsikt, gode solforhold og utformes med lett tilgang til offentlig gatenett eller gang- og sykkelforbindelser. Terreng brattere enn 1:3 medregnes ikke i arealet. Det dokumenteres spesielt hvordan tiltaket kan bidra til å avbøte områdets mangel på allment tilgjengelig plass. Det bør også sikres at torget/møteplassen ferdigstilles parallelt med bebyggelsen.
- For utbygging som omfatter inntil 20 000 m<sup>2</sup> BRA (areal under terreng medregnes ikke), kan kommunen i reguleringsplan, bebyggelsesplan eller søknad om rammetillatelse be om tilrettelegging for torg/møteplass, dersom terreng-, naturforhold, trafikkbarrierer eller andre stedlige forhold tilsier dette.
- For plan/tiltak innenfor offentlig vei/gate/plassgrunn eller areal regulert til dette bør det vurderes spesielt hvordan behovet for og tilgang til torg og møteplass kan ivaretas.

### **R5.1c Innenfor øvrige områder i byggesonen bør torg og møteplass ivaretas slik:**

- For utbygging som omfatter mer enn 40 000 m<sup>2</sup> BRA (areal under terreng medregnes ikke) bør det i reguleringsplan sikres

minst ett torg/en møteplass som oppfyller kravene fastlagt i § 5, med et anvendbart areal på minst 5 % av tiltakets BRA. Torg/møteplass bør lokaliseres på steder med god utsikt, gode solforhold og utformes med lett tilgang til offentlig gatenett eller gang/sykkelforbindelser. Terreng brattere enn 1:3 medregnes ikke i arealet. Det bør også sikres at torget/møteplassen ferdigstilles parallelt med bebyggelsen.

- For utbygging som omfatter mindre enn 40 000 m<sup>2</sup> BRA (areal under terreng medregnes ikke) kan kommunen i reguleringsplan, bebyggelsesplan eller søknad om rammetillatelse be om tilrettelegging for torg/møteplass, dersom terreng-, naturforhold, trafikkbarrierer eller andre stedlige forhold tilsier dette.
- For plan/tiltak innenfor offentlig vei/gate/plassgrunn eller areal regulert til dette bør det vurderes spesielt hvordan behovet for og tilgang til torg og møteplass kan ivaretas.

#### **R5.1d Inntil torg/møteplass**

Planer og tiltak på eiendom som grenser inntil eller på annen måte vesentlig berører overordnet torg eller møteplass bør bidra til at plassen utvikles i samsvar med bestemmelsenes § 5. Publikumsrettede funksjoner bør lokaliseres i 1. etasje mot plassen, med gangatkomst fra plassen. Innkjøring til varelevering og parkeringsanlegg bør legges utenom plassen. Utforming av bebyggelse som fører til vesentlig begrensning av solinnfall på plassen eller øking av vind bør unngås. Terrengbearbeiding bør ta hensyn til eksisterende gate- og byromsstruktur. Konsekvenser av plan/tiltak bør beskrives og vurderes for hele plassen, både for plassens rolle som torg/møteplass for offentligheten, og funksjonelt og arkitektonisk. Tiltak for å opprettholde og styrke plassens funksjon som møteplass beskrives og vurderes.

#### **R5.1e Samarbeid og medvirkning**

Ved utvikling av torg og møteplasser skal ansvar for forvaltning, drift og vedlikehold avklares som ledd i planleggingen. Bydelene bør i størst mulig grad være ansvarlig for gjennomføring av prosjektene som følger av planen. På torg og møteplasser hvor forvaltningsansvaret er delt mellom ulike instanser skal tiltak på plassen samordnes.

Bydelen skal alltid være en tett samarbeidspartner i prosjektutviklingen hvis de ikke får

gjennomføringsansvaret. Ved utvikling og tiltak på torg og møteplasser skal berørte brukergrupper, bydelsutvalg og lokalmiljø gis anledning til å uttale seg på programmerings- og forprosjektstadiet.

#### **§ 5.2 Torg/plass**

For torg/plass i sentre som er regulert til byggeområde opprettholdes gjeldende reguleringsplan, med supplering av disse bestemmelsene. Torg/plass kan etableres på del av arealet. Utforming og materialbehandling av torg/plass skal være bymessig, både i indre og ytre by. Dette innebærer at torg/møteplass skal utformes som et klart definert og opparbeidet område med kvalitativt høy materialstandard. Overganger mellom torg/plasser og private utearealer skal være entydige. Materialbruk og høydeforskjeller kan bidra til tydeligere lesbare skiller mellom allment tilgjengelige og private utearealer.

#### **R5.2 Retningslinjer for tiltak**

Torghandel, uteservering og temporære arrangementer kan vurderes, innenfor rammen av øvrige krav i disse bestemmelsene. Første etasje (bakkeplan) i bebyggelse ved torg/plass søkes tilrettelagt med publikumsrettede funksjoner, slik som handel, serveringssteder, offentlig tjenestetilbud, utstillingslokaler osv, og med atkomst og fasadeutforming som primært henvender seg mot uterommet. Som ledd i å frigjøre torg/plass fra overflateparkering kan parkering vurderes under torg/plass, dersom dette samsvarer med kommunens parkeringspolitikk.

#### **§ 5.3 Annen overordnet møteplass**

I annen overordnet møteplass tilrettelegges for allsidig, gjerne varierende rekreasjonsbruk. Det skal legges vekt på tilrettelegging for ikke organisert bruk.

Innenfor annen overordnet møteplass kan avgrensede arealer legges til rette og utvikles for allsidig rekreasjonsbruk.

#### **R5.3 Retningslinjer for tiltak**

Etablering av parsellhage innenfor annen overordnet møteplass kan vurderes, dersom gjenværende areal er egnet og stort nok for å ivareta kvaliteter som forutsatt i 5.1. Parsellhager vurderes som viktig integrasjons- og møteplassarena i bydelene.



#### § 5.4 Strøksgate og annen gate som skal tilrettelegges som møtested

Tiltak i strøksgate og annen gate som skal tilrettelegges som møtested skal bygge opp om gatens rolle slik den er beskrevet i § 3. Fotgjengerne skal sikres god tilgjengelighet til offentlig transport. Plasser/byrom langs gatene skal utformes for å ivareta funksjonen som møteplass og velfungerende fotgjengerforbindelse. Søknads- eller meldepliktige tiltak, for eksempel plattinger og teltkonstruksjoner, tillates ikke i strøksgate og annen gate som skal tilrettelegges som møtested. Gaten skal opparbeides bymessig, se § 5.2.

#### ***R5.4 Retningslinjer for tiltak knyttet til tilgrensende funksjoner/formål***

*Første etasje (bakkeplan) i bebyggelse ved strøksgate og annen gate som skal tilrettelegges som møtested bør ha publikumsrettede funksjoner, slik som handel, serveringssteder, offentlig tjenestetilbud, utstillingslokaler osv, og med atkomst og fasadeutforming som primært henvender seg mot gaten. Private/felles utearealer foran bygg og anlegg skal i høyder og materialbruk gi tydelig lesbare overganger til gaten.*

*Ved planer og tiltak på eiendom som grenser inntil eller på annen måte vesentlig berører strøksgate og annen gate som skal tilrettelegges som møtested skal konsekvenser beskrives og vurderes for hele den delen av gaten som etter kommunens skjønn er relevant i denne forbindelsen.*

#### § 5.5 Overordnet forbindelse

Utvikling av overordnet forbindelse skal bidra til et nett av trygge, vakre, innbydende og sammenhengende gangbaserte forbindelser til og mellom byens torg og møteplasser. Trasévalg og geometri for ny overordnet forbindelse skal som regel underordne seg landskapets hovedtrekk. Broer, utsiktspunkter, steder langs vann og vassdrag og andre spesielle steder langs forbindelsen skal vektlegges særskilt som møteplasser, ved tilrettelegging og utforming.

#### § 6 Lokale torg og møteplasser

Ved planer og tiltak på lokale torg og møteplasser skal disse utformes med samme kvalitet som angitt i § 5.1. Det skal dokumenteres hvilke konsekvenser planen/tiltaket har for plassen, og hvordan plassens funksjon som møteplass ivaretas.

#### § 7 Områder for etablering av torg/møteplass ved byutvikling

Innenfor slike områder skal det ved utbygging knyttet til byutvikling etableres torg/møteplasser med kvalitet som angitt i § 5. Plassene skal behandles i stedsanalyse og sikres som friområde eller offentlig trafikkområde/torg – plass i reguleringsplan for områdene. De skal normalt ferdigstilles samtidig med bebyggelsen. Der hvor prinsippl plassering av torg/møteplass er vist på plankartet, skal dette være retningsgivende for plasseringen ved detaljplanleggingen. I områder for etablering av torg/møteplass ved byutvikling skal tilstøtende byområdes behov for torg/møteplass vurderes og tas hensyn til ved planlegging for byutvikling.

Torg og møteplasser skal ivaretas slik:

- Dersom ikke annet er fastlagt i reguleringsplan, skal det for utbygging som omfatter mer enn 20 000 m<sup>2</sup> BRA (areal under terreng medregnes ikke), sikres minst ett torg/én møteplass for hvert 20 000 m<sup>2</sup> BRA. Samlet areal for torg og møteplasser skal være minst 5 % av tiltakets totale BRA.
- For utbygging inntil 20 000 m<sup>2</sup> BRA (areal under terreng medregnes ikke) skal sikring og etablering av minst ett torg/én møteplass med kvaliteter i henhold til disse bestemmelsene sikres. Størrelsen på arealet vurderes nærmere.

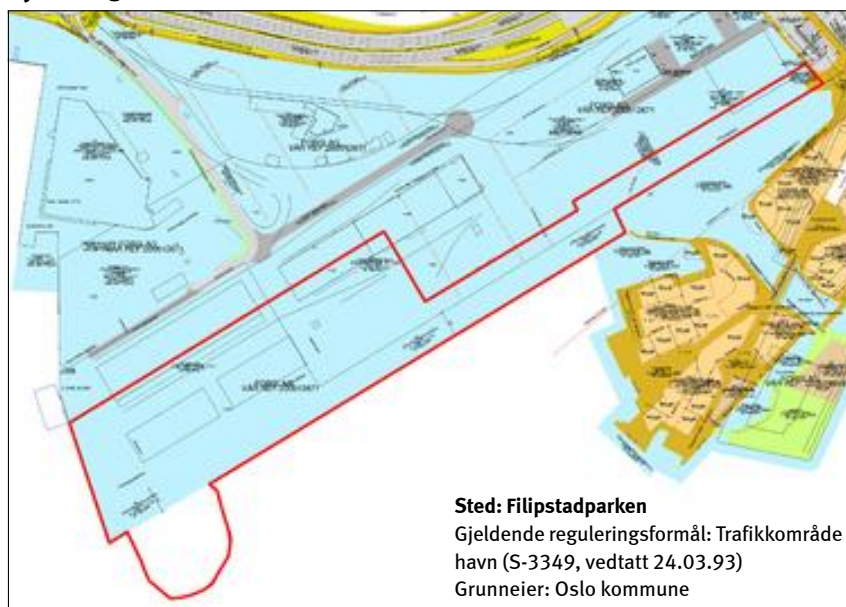
Torg og møteplasser skal ivaretas i tillegg til felles arealer for uteopphold knyttet til boligbebyggelse. Torg/møteplass skal lokaliseres på steder med god utsikt, gode solforhold og utformes med lett tilgang til offentlig gatenett eller gang/sykkelforbindelser. Terrengbrattere enn 1:3 medregnes ikke i arealet. Kommunen kan kreve at et større areal avsettes dersom dette vurderes som nødvendig i det aktuelle området.

## 4. Reguleringsplaner og kommunedelplaner som tilsidesettes av kommunedelplan for torg og møteplasser

Nedenfor følger en oversikt over de av planens torg og møteplasser hvor vedtatt reguleringsplan er tilsidesatt av foreliggende plan. Reguleringsplanen anses her å være i strid med kommunedelplanens "bygeområde (torg/plass)" eller "bygeområde (annen overordnet møteplass)". På utsnittene av reguleringskartet vises avgrensingen av de områder hvor reguleringsplanen er tilsidesatt.

Innenfor disse arealene vil kommunedelplanens arealbruk gjelde foran reguleringsplanen, men den opphever ikke reguleringsplanen formelt. Dette må gjøres i et eget vedtak, eller i forbindelse med at ny reguleringsplan vedtas.

### Bydel Frogner



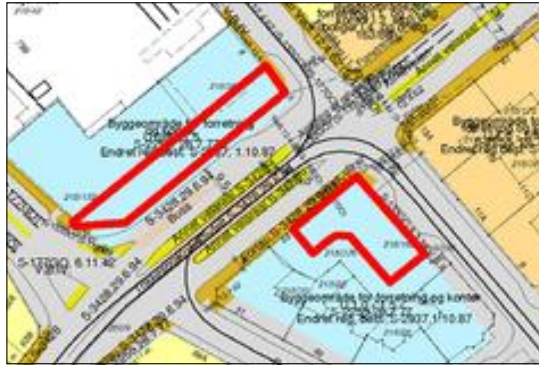
**Sted: Filipstadparken**  
Gjeldende reguleringsformål: Trafikkområde havn (S-3349, vedtatt 24.03.93)  
Grunneier: Oslo kommune



**Sted: Bygdøyenes**  
Gjeldende reguleringsformål: Bygeområde – tomt for allmennyttig formål (S-1715, vedtatt 04.08.71)  
Grunneier: Norsk Sjøfartsmuseum

**Sted: Majorstukrysset**

Gjeldende reguleringsformål:  
Byggeområde forretning/kontor  
(S-2255, vedtatt 28.07.77)  
Grunneier:  
Veigrunn/Oslo kommune



**Bydel Vestre Aker**

**Sted: Makrellbekken**

(Øvre Smestad vei 1 og 2A)

Gjeldende reguleringsformål:  
Byggeområde bolig  
(S-995, vedtatt 05.07.62 og  
S-3463, vedtatt 25.01.95)  
Grunneiere:  
Smestad Nye Handelshus AS,  
Øvre Smestad Handelshus AS



**Bydel Nordre Aker**

**Sted: Sognsveien 66**

Gjeldende reguleringsformål:  
Byggeområde industri/  
forretning/kontor  
(S-2559, vedtatt 05.10.81)  
Grunneiere:  
Titus Eiendom AS,  
Fram Realinvest AS



**Sted: Sognsveien 72**

Gjeldende reguleringsformål:  
Byggeområde industri/kontor,  
trafikkområde parkering  
(S-1375, vedtatt 24.03.93)  
Grunneiere:  
Norges Forskningsråd,  
Norges Geotekniske Institutt



**Sted: Grefsenplatået**  
 Gjeldende reguleringsformål:  
 Byggeområde forretning  
 (S-104GA)  
 Grunneiere: Veigrunn, private



**Sted: Grefsen station**  
 Gjeldende reguleringsformål:  
 Byggeområde bolig  
 (midlertidige reguleringsbestemmelser, S-2864, vedtatt 14.05.86)  
 Grunneier: Oslo kommune

.....  
**Bydel Stovner**

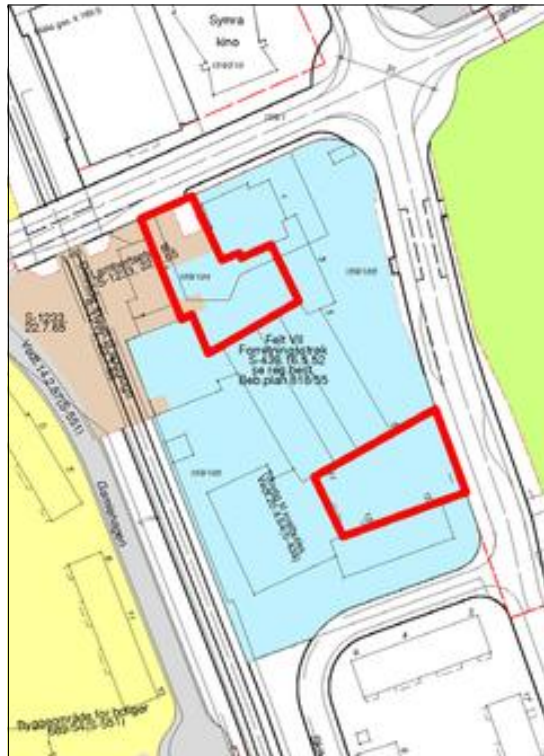


**Sted: Nedre Fossum gård**  
 Gjeldende reguleringsformål:  
 Byggeområde bolig  
 (S-1401, vedtatt 15.06.67)  
 Grunneier:  
 Omsorgsbygg Oslo KF





## Bydel Nordstrand



### Sted: Lambertseter torg

Gjeldende reguleringsformål:  
Byggeområde – forretningsstrøk  
(S-438, vedtatt 16.05.52) og  
trafikkområde  
(Lambertseter stasjon)  
(S-1233, vedtatt 22.07.65)  
Grunneiere:  
OBOS Forretningsbygg AS,  
Langbølgen Borettslag

## Bydel Søndre Nordstrand



### Sted: Bakkeløkka

Gjeldende reguleringsformål:  
Uregulert  
Gjeldende arealbruk:  
Byggeområde næringsområde  
i kommunedelplan for nærings-  
korridor Oslo syd (Kdp. nr. 7,  
vedtatt 26.05.93)  
Grunneier: Oslo kommune

## 5. Planbeskrivelse

### Planens sammenheng med andre planer og annet planarbeid

Tabellen nedenfor gir en skjematisk oversikt over hvordan kommunedelplanen henger sammen med andre aktuelle planer som er vedtatt eller under arbeid pr. oktober 2009.

#### Sammenheng med andre planer og annet planarbeid – status pr. oktober 2009

Planoppgave	Vedtatt år/ under arbeid	Type sak	Geografisk avgrensing	Premiss for kdp t+m	Gir mål for kdp t+m	Koordinert med kdp t+m	Kdp t+m kan gi føringer
Oslomiljøet – byøko-logisk program	2003	Politisk program	Oslo	X	X		
Kommuneplan 2008	2008	Kommuneplan	Oslo		X		
Plan for idrett og friluftsliv i Oslo 2009-2012	2009	Kommunal plan	Oslo	X	X		
Grøntplanen (revisjon)	Under arbeid	Kommune-delplan	Oslo			X	(X)
Kdp Alna miljøpark	Under arbeid	Kommune-delplan	Langs Alna				X
Kdp byutvikling og bevaring i Indre Oslo	Under arbeid	Kommune-delplan	Indre Oslo			X	X
Samarbeids-prosjektet "Levende Oslo"		Samarbeids-prosjekt Oslo kommune og private aktører	Sentrum ++			X	X
Fjordbyplanen	2008	Planprogram	Sjøfronten	X		X	
Helhetlig utviklings-plan for Groruddalen (HUG)	2006	Ikke lovfestet strategiplan	Grorud-dalen	X	X		
Strategisk grønns-strukturplan for Groruddalen	?	Ikke lovfestet plan	Grorud-dalen	X	X		
Vedtatte regulerings planer/kommune-delplaner (kdp) for avgrensede områder	Vedtatt	Regulerings-planer/kdp	Ulike del-områder	X			
Reguleringsplaner under arbeid	Under arbeid	Regulerings-plan	Ulike del-områder			X	X
"Vakker by"	2005	Handlings-program	Oslo		X		
Designmanual for Oslo – Indre by. Versjon 01	Under arbeid	Handlings-program	Oslo			X	X
Gatebruksplanen	Under arbeid	Handlings-program	Sentrum + Haus-manns-kvartalene			(X)	(X)
Program for gateopp-rusting – Indre Oslo	Revideres	Handlings-program	Indre Oslo				X
Stasjoner og til-gjengelighet T-bane (T-baneprosjekt)		Handlings-program	Oslo			X	X
Belysningsplan for Oslo	Under behandling	Ikke lovfestet plan	Sentrum ++			X	X

### **Sammenhengen til kommunedelplan for blå-grønn struktur i byggesonen (Grøntplanen)**

Gjeldende Grøntplan ble vedtatt i desember 1993 og er under revisjon. Et revidert planforslag var lagt ut til offentlig ettersyn juni – september 2009.

Grøntplanen omfatter til dels de samme arealene som kommunedelplan for torg og møteplasser. Planene har begge fokus på rekreasjon, parker og turveinett. Grøntplanen er likevel mer rettet mot fysisk utfoldelse og naturopplevelser enn kommunedelplan for torg og møteplasser. Denne understreker de sosiale aspektene ved rekreasjon, og tilrettelegging og utforming av plasser for å fremme god samhandling mellom mennesker. Grøntområdenes rolle som naturområder og tema biologisk mangfold omhandles i hovedsak i Grøntplanen.

De samme arealene kan altså inngå i begge planene, men med ulikt hovedfokus, og derfor med ulike bestemmelser. I slike tilfeller gjelder begge sett av bestemmelser.

### **Planens innhold**

#### **Planen har to hovedfokus:**

**1. Planen gir en struktur av torg og møteplasser** som består av nye og eksisterende møteplasser, og forbindelser dem imellom. Torg og møteplasser både på overordnet og lokalt nivå inngår i strukturen. Arealbruken gis for de fleste plassene med juridisk bindende virkning, og det knyttes bestemmelser og retningslinjer til dem, for å sikre god tilrettelegging og kvalitet.

**2. Planen stiller krav til torg og møteplasser for nye utbyggingstiltak.** I utpekte ”områder for etablering av torg og møteplasser ved byutvikling” formuleres disse kravene som juridisk bindende bestemmelser som må følges opp i reguleringsplan, mens de for øvrig gjelder som veiledende retningslinjer.

#### **Planen fastlegger fem typer torg og møteplasser**

Planen vektlegger spesielt ”overordnede torg og møteplasser”, som omfatter allment tilgjengelige uterom som er møteplass for minst ett byområde. ”Byområde” omfatter flere lokale boligområder som fungerer i sammenheng, men som er mindre enn en bydel.

Eksempel på ”byområder” er Ila, Briskeby, Høybråten, Bjørndal. Følgende typer torg og møteplasser er fastlagt, hvorav de fire første er definert som overordnede:

- **Torg/plass**, som i stor grad er det vi forbinder med bymessige plasser i indre Oslo og knyttet til sentra i ytre by. Ofte er den avgrenset av bebyggelse, eller eventuelt en annen klar fysisk avgrensing.

- **Annen overordnet møteplass**, som i hovedsak er grøntområder i sin funksjon som møteplasser. Dette kan være parker, store aktivitets-/lekeplasser for barn, større idrettsanlegg, skolehager, grøntområder langs byens største vassdrag, gårdsanlegg i først og fremst ytre by.

Grøntområdenes rolle som møteplasser er forskjellig i indre og i ytre by. I indre Oslo utgjør både torg/plasser og grøntområder ofte klart avgrensede arealer, som helt eller til stor del fungerer som møteplasser. I ytre by er grøntstrukturen mange steder sammenhengende, og møteplassene utgjør mindre, fysisk ikke klart avgrensede arealer inne i grøntområdene. Konsentrasjonen av ulike aktiviteter, gjerne også inntil skoler og andre lokale funksjoner, kan utgjøre grunnlaget for møteplassen. Også grøntområdene langs de åtte viktigste vassdragene i byen (Ljanselva, Alna, Akerselva, Ellingsrudelva, Hoffselva, Makrellbekken, Mærradalsbekken, Lysakerelva) har samme karakter av grøntdrag med punktvis møteplasser.

Grøntområdene langs Oslos vassdrag, langs fjorden, og også andre grøntområder, er sentrale for byens biologiske mangfold. Tilrettelegging av møteplasser og ferdsel i disse områdene må avveies mot naturverdiene. Dette gjelder særlig hvor torg og møteplasser berører områder i kommunens naturdatabase, se eget vedlegg ”Temakart naturområder”. Nærheten til vann er også viktig for byens særpreg og identitet, og ferdsel og opphold ved sjøen og vassdragene er en viktig kilde til opplevelser.

- **Strøkgate eller annen gate som skal tilrettelegges som møtested** er en gate utenfor sentrum med høy grad av sentralitet og et variert handelstilbud. De har en viktig funksjon som møtested på hele eller deler av strekningen, men også som viktige transportåre for offentlig transport. Til slik gate defineres



i denne planen også tilstøtende allment tilgjengelige sidearealer som skal tilrettelegges og utformes for å øke gatens attraktivitet som møtested.

- **Overordnet forbindelse** er en overordnet turvei eller annen viktig fotgjengerforbindelse til og mellom byens torg og møteplasser. Viktige er også forbindelsene langs sjøen og vassdragene. Det er de overordnede forbindelsenes rolle som sammenknytning av møteplasser, eller i rollen av selv å være møteplass, som er begrunnelsen for at de tas med i dette planforslaget.

- **Lokalt torg/møteplass** er en plass som er viktig som bruksområde for et mindre område enn et "byområde". Disse plassene er utpekt dels som et resultat av medvirkningsprosessen i bydelene, i indre Oslo supplert med en analyse på ortofoto av eksisterende og potensielle plassrom. Innspill fra publikum er også vurdert. Skolegårder er definert som lokale møteplasser.

#### **Kriterier for utpeking av overordnede torg og møteplasser i planen**

Både overordnede og lokale torg og møteplasser er viktige for sine brukere. Ofte har de både overordnede og lokale roller. Det har likevel vært vurdert som fornuftig med en prioritering av det store antallet plasser (totalt over 1000), slik at materialet blir lettere håndterbart ved bruk og oppfølging av planen. Inndelingen kan være et utgangspunkt for prioritering av gjennomføring av nye eller oppgradering av eksisterende møteplasser.

Som grunnlag for inndelingen i overordnede og lokale torg og møteplasser i planen ligger en vurdering av følgende forhold:

- rolle: steder som har en rolle som møteplass for et "byområde" som er større enn et "boligstrøk" men mindre enn en bydel
- størrelse: områdene må ha en viss størrelse som gir rom for en viss bredde i mulig aktivitetstilbud. Nødvendig størrelse antas å være større i ytre enn i indre by
- avstand til møteplass: avstand fra bolig/ arbeidsplass til møteplass må være så kort at plassen oppleves tilgjengelig og blir brukt. Avstanden antas å kunne være noe større i ytre enn i indre by. Den må korrigeres for vesentlige barrierer
- alle møteplasser langs Oslos åtte hovedvassdrag er i utgangspunktet definert som overordnede

- idrettsanlegg med kunstgressbane defineres som overordnede møteplasser
- tilgjengelighet til et byområde og grad av offentlighet
- lokale prioriteringer: ønsker fra bydelene
- lokalt behov I: vurdering av bydelens særskilte behov og utfordringer knyttet til bl.a. befolknings sammensetning, bystruktur og lignende
- lokalt behov II: vurdering av bydelens behov knyttet til prioriterte grupper (barn, unge, eldre osv.)
- gjennomførbarhet: de samarbeidende etatenes vurdering av gjennomførbarhet/samsvar med prosjekter på gang
- forhold til reguleringsstatus: forslaget bør ikke være i strid med nylig vedtatt reguleringsplan (til f.eks. byggeområde)
- et håndterbart antall overordnede plasser per bydel er anslått til mellom 15 og 25

#### **Juridisk bindende bestemmelser skal sikre høy kvalitet og tilrettelegging for ulik bruk.**

Det er fastlagt dels generelle bestemmelser som gjelder alle torg og møteplasser, dels bestemmelser som knytter seg til de enkelte typer plasser. Etablering av nye allment tilgjengelige møteplasser ved større utbyggingsprosjekter sikres også i bestemmelsene.

Bestemmelsene skal sikre høy kvalitet ved bl.a. offentlig tilgjengelighet, biologisk mangfold, stedsidentitet, minste arealstørrelse, tilrettelegging for variert bruk og for ulike brukere, universell utforming, trygghet, vegetasjon og vann, sol-, lys- og klimaforhold, frihet fra støy og forurensing, tilrettelegging for sitteplasser.

#### **Planen omfatter både eksisterende og nye torg og møteplasser**

De fleste eksisterende torg og møteplasser er planmessig sikret fra før. Vanligvis er de regulert til trafikkområder eller friområder. Men reguleringsbestemmelsene har oftest lite fokus på plassene som møteplasser, og de suppleres derfor med denne planens bestemmelser. I planen er disse torg og møteplassene vist som **"Eksisterende torg/møteplass – reguleringsplan opprettholdes"** Dette gjelder også i de situasjoner hvor torg og møteplasser er regulert til byggeområder, med bestemmelser og eventuelt byggegrenser som sikrer offentlig tilgjengelig areal. I de fleste slike tilfeller anses torg/møteplass sikret, supplert med kommunedelplanens bestemmelser.

I sentre som er regulert og bygd ut i en sammenheng inngår ofte torg/plass. Det er vanlig at slike plasser ikke er regulert til formålet, men vist som ubebygd del av tomta, som i sin helhet er regulert til byggeområde. For å ivareta et utendørs allment tilgjengelig torg som ikke gjenbygges i slike sentra, er det gitt en bestemmelse om dette.

Torg og møteplasser som er vedtatt i reguleringsplan men ikke opparbeidet, er vist på plankartet med et eget symbol.

Enkelte eksisterende torg og møteplasser er ikke sikret planmessig og sikres i denne planen. De er fastlagt som **"ny eller eksisterende plass – reguleringsplan tilsidesettes"** som også omfatter nye plasser. I de tilfeller det gjelder en eksisterende plass kan den være uregulert eller regulert til byggeområde men ikke bygd ut. I disse tilfellene settes gjeldende reguleringsplan til side og erstatte av denne planen, med sine bestemmelser og retningslinjer. Kartet under viser en samlet

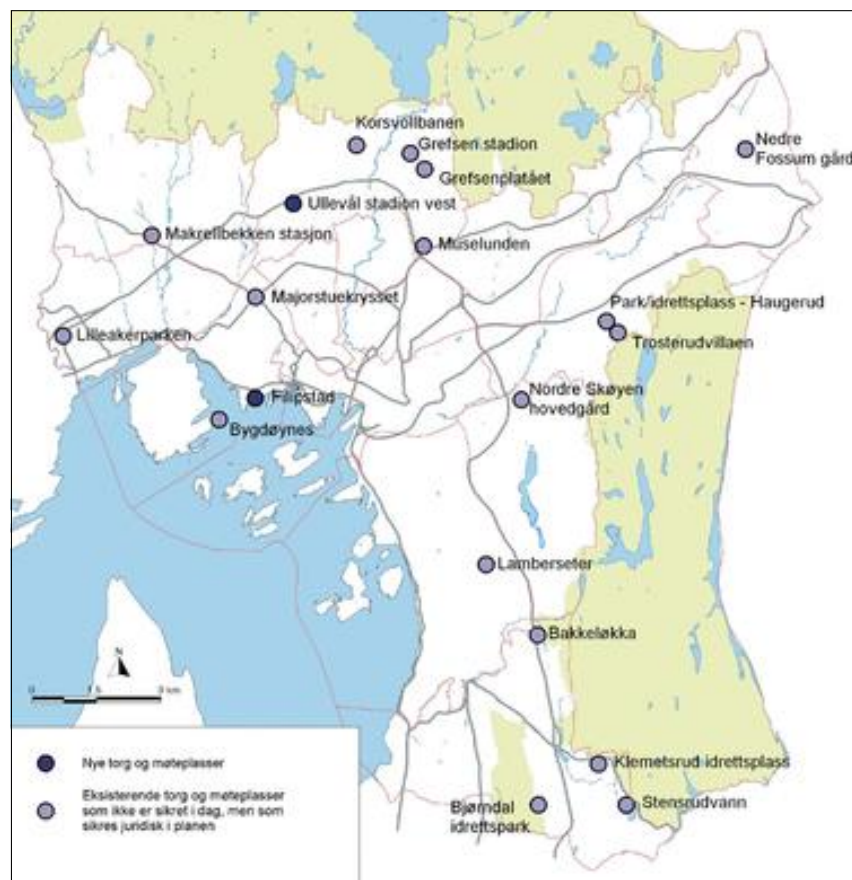
oversikt over planens nye og eksisterende torg og møteplasser.

På side 13 - 17 er vist de torg og møteplasser hvor reguleringsplan er satt til side og erstatte av foreliggende plan.

#### Område for etablering av torg/møteplass ved byutvikling

For å sikre at behov for torg og møteplasser blir ivaretatt ved nye utbyggingsprosjekter er det definert "områder for etablering av torg/møteplass ved byutvikling" som er fastlagt som byggeområder med bindende bestemmelser. Dette er områder hvor det foreligger vedtak eller forslag om byutvikling, og hvor det pågår eller kan forventes bli satt i gang planlegging, og hvor et viktig moment er at det skal etableres torg og møteplasser som del av en ny allment tilgjengelig byromsstruktur. Hensikten med bestemmelsen er ikke å fastlegge områder hvor det skal skje byutvikling, men hvor en eventuell byutvikling vil utløse krav til torg/møteplasser.

Oversikt over nye og eksisterende torg og møteplasser som sikres juridisk i planen.



I enkelte av områdene er torg og møteplasser fastlagt konkret, i enkelte er de vist som prinsipp, og i enkelte er plassering og omfang ikke avklart. Dette framgår av plankartene. Avgrensingen av områdene er vurdert og eventuelt justert i forhold til om krav om torg og møteplasser er relevant. Følgende områdetyper er tatt med:

- knutepunktområder ifølge kommuneplan 2004
- områder med vedtatte områdeprogram
- områder for regulering til ”bymessig utvikling” som del av småhusstrategien fra 1997
- område for ”Områdeanalyse Sinsen”
- øvrige stasjonsnære områder med utviklingspotensial, se Plan- og bygningsetatens utredningsforslag ”Boligutvikling i stasjonsnære områder” datert februar 2006
- Filipstad innenfor fjordbyområdet
- ”institusjonelle utviklingsområder” i forslag til kommunedelplan for byutvikling og bevaring i indre Oslo
- enkelte andre utviklingsområder (bl.a. Majorstulokket, Kværnerbyen, Bjerke – Løren osv.)

Bestemmelsene som knyttes til ”områder for etablering av torg/møteplass ved byutvikling” stiller krav om at det skal sikres minst et torg/én møteplass for hver 20 000 m<sup>2</sup> BRA i bebyggelsen, med et areal på minst 5 % av bruksarealet. Minste størrelse på et torg/én møteplass skal være 1 daa, som også er 5 % av 20 000 m<sup>2</sup>.

En grov gjennomgang av enkelte aktuelle utviklingsprosjekter viser at størrelsen på offentlig tilgjengelige torg og møteplasser varierer mye, liksom arealandel avsatt til formålet. I større prosjekter (over 100 000 m<sup>2</sup> BRA) er det som regel avsatt areal til formålet. I Lodalen – Kværnerområdet er andelen offentlig plass/park i underkant av 7 %, i Ensjø ca. 17 % pluss gater og i Bjørvika 39 % pluss gater. I mindre prosjekter (mellom 5000 m<sup>2</sup> og 40 000 m<sup>2</sup>) er det ofte ikke satt av offentlig tilgjengelig plass i planen, noe som kan ha med den konkrete situasjonen å gjøre.

Et byggs BRA sier vanligvis noe om bruksintensiteten, det er konkret og lett forståelig, og er derfor vurdert som et gunstig grunnlag for å stille krav om torg og møteplasser.

Minstekravet på 1 daa areal for nytt torg/møteplass og en minste bredde på 25 m antas å kunne sikre nok størrelse til at man kan få en viss variasjon i typene aktiviteter, og samtidig unngå opplevelse av privatisering av arealet. Eksempler på plasser på omtrent denne størrelsen er Knud Knudsens plass på St. Hanshaugen og den runde plassen på Doblougløkka.

Bestemmelsen om torg/møteplass i nye prosjekter gjelder i tillegg til krav om felles utearealer knyttet til boligutbygging, fordi det er arealer med i stor grad ulik rolle.

**Områder med behov for torg og møteplass** er vist på plankartene og er gitt veiledende retningslinjer som skal fokusere på behovet og på hvordan det kan imøtekommes. Som utgangspunkt er valgt en norm på 200 m avstand i indre Oslo og 300 m i ytre by for hvor lang maks avstand (i luftlinje) alle i byen bør ha til nærmeste torg eller møteplass. På plankartene vises med egen skravur de større sammenhengende områdene i byen med større avstand enn dette til nærmeste overordnede eller lokale møteplass, og som defineres som ”områder med behov for torg og møteplass”.

Luftlinjeavstandene 200 m og 300 m betyr 30 – 50 % lenger reell gangavstand, og kan betraktes som en rimelig gangavstand til holdeplass for buss og trikk. Torg/møteplass er et gode for allmennheten hvor kravene til tilgjengelighet bør kunne sammenlignes med bl.a. offentlig transport og ordinære friområder.

Det foreslås som retningslinje at det ved utbygging over 20 000 m<sup>2</sup> BRA i disse områdene bør sikres minst ett torg/møteplass, og at behovet vurderes i utbygging under 20 000 m<sup>2</sup> BRA.

Det er i typiske villastrøk i Oslo vest og på Nordstrand at de største sammenhengende ”områder med behov for torg og møteplass” finnes. Dette samsvarer også med områder med generelt svak dekning av utearealer for allmennheten. Holmenkollen og Vinderen – Smestad peker seg ut som de to største områdene. Mindre områder med svak dekning finnes i småhusområder i hele byen, og i den tette byen på Frogner og Majorstua.

# Eksempler på typer torg og møteplasser

## TORG/PLASS



Sæter



Furuset senter



Damplassen, Ullevål



## ANNEN OVERORDNET MØTEPLASS



Årvolddammen



Nordre Lindeberg gård



Haraløkka, Bøler

# Eksempler på typer torg og møteplasser

## GATE



Bogstadveien



Markveien, Grünerløkka



"Gladengata" planlagt som nye Ensjøs handlegate


## FORBINDELSE



Turvei D2, Ensjø



Turvei langs Akerselva, Åmot bru til venstre (Grünerløkka)



Turvei langs Alna på Ammerud

## Eksempler på typer torg og møteplasser

### LOKALE TORG OG MØTEPLASSER - de små perlene



*Badedammen, Grorud*



*Valkyrie plass, Majorstuen*



*Skolegård, Bjølsen skole*



### LOKALE TORG OG MØTEPLASSER - de mange perlene



*Sørli plass, Enerhaugen*



*Eldrepark, Manglerud*



*Kirkegård, Gamle Aker kirke*

## 6. Utfordringer

### 6.1 Byens møteplasser

Byens møteplasser i det offentlige uterom er varierte og omfatter alt fra plasser og parker til balløkker og bydelstorg. Hver enkelt bruker påvirker byens sosiale møteplasser, gjennom sin bruk og adferd knyttet til uterommene. Til sammen bidrar dette til et komplekst samspill mellom møteplasser og brukere.



#### DEFINISJON

**Byens uterom skal være åpne, tilgjengelige og for alle**

I beskrivelsen av byens uterom, brukes betegnelser som offentlig og allmenn. Begge sier noe om grunnleggende kvaliteter ved byens uterom. Ordet offentlig er en motsats til privat og man mener gjerne åpent tilgjengelig. Ordet allmenn kan forstås som "for alle". Ordene allmennhet – allemannsrett – allemannseie, som alle har forståelsen allmenn, spiller på fellesskapets rettigheter.

Herav følger planens definisjon:

"Torg og møteplasser forstås som offentlig tilgjengelige uterom, dvs. felles arenaer som er tilgjengelige for allmennheten".

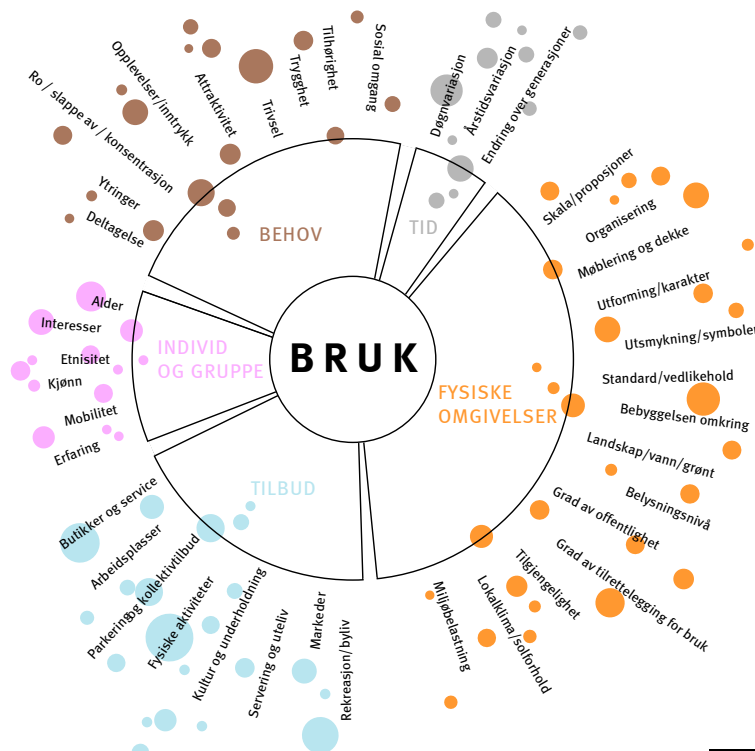
#### BYENS UTEROM

**Arenaer for ulike møter**

Byens uterom legger til rette for en rekke former for møter, både planlagte og ikke-planlagte. I de planlagte møtene ligger det grader av utvelgelse både sosialt og fysisk; hvem man ønsker å omgås og hvilke steder man foretrekker å oppsøke.

De ikke-planlagte møtene skjer spontant og finner sted mer eller mindre tilfeldig. Disse møtene kan skje både mellom folk som kjenner hverandre og mellom ukjente. I møtet med folk man ikke kjenner, ligger det et potensial for nye erfaringer, refleksjon og læring, samtidig som konfrontasjoner og utrygghet kan komme til syne i møtet med det ukjente.

*"Torg og møteplasser forstås som offentlig tilgjengelige uterom, dvs. felles arenaer som er tilgjengelige for allmennheten"*



*Faktorer som påvirker bruken av uterommene.*

*I mange bymiljøer opptrer brukere ofte i "parallele verdener". Man er tilstede samtidig på samme sted, men oppholder seg der uavhengig av hverandre.*



*"A city is composed of different kinds of men; similar people cannot bring a city into existence"  
Aristoteles*



### **Møtet med det ukjente**

Ulike sosiale og kulturelle tilhørigheter og fellesskap, ulike interesser, behov og preferanser, alder, kjønn osv. påvirker hvordan man opptrer, forholder seg til og bruker omgivelsene. Bykultur og byliv utvikler seg variert, fra sted til sted. Noen byområder fremstår med en mer homogen bykultur, andre er mer sammensatte.

I mange bymiljøer opptrer brukere ofte i "parallele verdener". Man er tilstede samtidig på samme sted, men oppholder seg der uavhengig av hverandre. Det skjer ingen direkte interaksjon og samhandling. Likevel innebærer tilstedeværelsen en tilvenning til det ukjente, der toleransegrensene for ulikhet justeres. Aksept av og fortrolighet til det fremmede, skjer som en gradvis læring. Dette er et første og viktig ledd i en mulig integreringsprosess mellom ulike mennesker. Den sosiale og kulturelle læringen skjer gjerne ubevisst, men forståelsen av normalitet og ulikhet utfordres og justeres. Dette påvirker også den enkeltes oppfattelse av seg selv som individ i forhold til de andre og derav endret praksis i det offentlige rom.

### **Ulikhet – en del av byens vesen**

I "Politikken" skriver Aristoteles: "A city is composed of different kinds of men; similar people cannot bring a city into existence". Dette kan oversettes slik: "En levende by er sammensatt av ulike typer mennesker; like mennesker skaper ikke en by". I dette utsagnet definerer Aristoteles ulikhet til å være en del av byens vesen. Motsetninger er et uttrykk for byens mangfold og liv.

Hvis vi erkjenner at møter mellom ulike mennesker er en del av byens grunnleggende vesen, og at det ligger en verdi i denne ulikheten, får også det offentlige uterommet en sentral rolle i byen. Som arena der ulike mennesker møtes, ligger byrommenes kanskje største utfordring: Hvordan fremme tilstedeværelse av nettopp forskjellige mennesker med ulike preferanser og behov? Om møter skjer eller ikke, kan bare til en viss grad påvirkes av ulike tiltak og tilrettelegginger. Men først og fremst handler dette om fremming av en tolerant og inkluderende bykultur. En forutsetning er at byområder fremtrer som tilstrekkelig varierte, med en intensitet og bredde i tilbudene som trekker mange og ulike brukere til seg.

### Bredde i rekreative tilbud bidrar til variert byliv

Utvalget av rekreative tilbud påvirker bylivet. Tilstedeværelse av handel, service, kulturtilbud, ulike serverings- og utelivstilbud og arrangementer trekker folk til seg. Oslos sentrumsområde kan betraktes som en sammenhengende arena for ulike former møter i det offentlige rom. Området har betydning som møteplass både for tilreisende og hele Oslo. Andre steder i byen som har denne intensiteten og det fortettede bylivet kan være større knutepunkt, regionale sentra og strøksgater. For øvrig vil innelukkede kjøpesentre også kunne ha denne karakteren for deler av døgnet.



Analysekart for indre Oslo som viser **konsentrasjonen av tilbud** av butikker, kaféer, restauranter, teater, kino, utstillinger og andre kulturtilbud (fra gult til lilla). Byrom, parker, sjø- og elvefronter og andre uterom som del av byens rekreative arenaer inngår ikke i analysemodellen. Konsentrasjonen av tilbud gir også et bilde av intensitet i byliv. Kartet er utarbeidet av PBE, og baserer seg på foretaksregister og andre GIS-data.

## NABOLAGETS MØTEPLASSER

### Nabolagets møteplasser prioritert i planen

I denne kommunedelplanen er fokus rettet mot bydelenes og nabolagets arenaer. Byens møteplasser fungerer gjerne både som møteplasser for beboere i nabolaget og for folk fra andre steder i byen. Denne sammensatte og mer overlappende bruken, der nabolagets arenaer har mange brukere med ulik tilhørighet til nabolaget, gir ulike uttrykk for måter å forholde seg til nabolaget på. ("By og byliv i endring", Edward Robbins).



*Denne planen fokuserer særlig på barn, unge og eldre.*



Høy mobilitet for store deler av byens befolkning gir gode muligheter til å ta i bruk steder langt fra egen bopel. Spesialiserte behov og ønsker tilsier at svært mange forflytter seg aktivt også ved bruk av hverdagslivets møteplasser. Tilbud i nærmiljøet konkurrerer med tilbud andre steder i byen og nærhet er for mange ikke en avgjørende faktor ved valg av møtested.



*Fleksibel nabolagsplass som brukes mye til ballspill mm. om sommeren og skøyting om vinteren.*



### Barn, unge og eldre i fokus

Ved særlig å fokusere på nærmiljøets arenaer tilgodeser man grupper som har begrenset mulighet til å forflytte seg og velge møtested, eller som av ulike årsaker har større behov for møteplasser i nærmiljøet og ulike former for lokal tilknytning.

Grupper som anses å bruke nærmiljøet mest aktivt er barn, unge og eldre, samt voksne som i mindre grad er i arbeid for en kortere eller lengre periode.

Grad av mobilitet påvirker hvilke steder som tas i bruk og kan til en viss grad knyttes til hvordan man forflytter seg. I oppveksten øker aksjonsradiusen med alder. Fram til man blir voksen er barn og ungdom i stor grad knyttet til nærområdenes arenaer og det kollektive transporttilbudet. Aksjonsradiusen avtar igjen for eldre.

### Nabolagsarenaer er i stor grad bruksarenaer

Nabolagets plasser kan være svært forskjellige for ulike grupper mennesker. Men noen behov anses som grunnleggende:

- leke- og aktivitetsområder for barn og unge
- rekreasjonsområder og møteplasser for alle, med fokus på tilgjengelighet, aktivitet, trivsel og trygghet
- attraktive urbane møteplasser

For å kartlegge slike arenaer ble det som del av planarbeidet gjennomført en omfattende medvirkningsprosess i samarbeid med bydelene.

### Utvikling av møteplasser i det offentlige rom

I det følgende drøftes ulike sosiale og fysiske utfordringer knyttet til utvikling av møteplasser i det offentlige rom. Kommunedelplanens forslag til strategi på disse utfordringene er angitt i blå tekstbokser.



## 6.2 Sosiale utfordringer

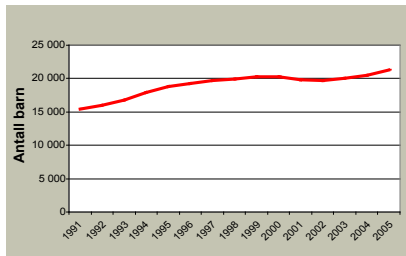
### BY- OG BYLIV I ENDRING

#### Byrekreasjon og hverdagsliv

Som en følge av internasjonale urbaniserings-tendenser, sterk sentralisering og tilflytting til de største byene, er byens attraktivitet som bolig- og rekreasjonsarena økt. Preferansene er endret og en større del av rekreasjonen skjer i selve byen. Fremveksten av urban rekreasjon er både knyttet til det forhold at flere bor sentralt i byen, men også regionens bruk av disse arenaene. Mange og små leiligheter i indre by medfører at nærområdets arenaer blir en forlengelse av de private arenaene. Det faktum at barnefamilier generelt i større grad velger å bo sentralt i byen, medfører at andelen barn i indre by øker.

Ved at hverdagslivet i større grad utspiller seg i sentrale byområder, endres til dels behovene. Å kunne ta i bruk nærområdene ytterligere for opphold, lek og aktivitet aktualiseres. Den byrekreative bruken skjer i stor grad som uorganisert bruk, i et samspill knyttet til uterommene, andre tilliggende tilbud og bolig- og næringsarenaer. For mange inngår lokale tilbud som kaffebarer og uteservering som del av hverdagslivet. Parkene benyttes aktivt både på dag- og kveldstid.

Intensivert bruk av begrensede sentrale områder og ulike brukergruppers behov kan til dels være i konflikt med hverandre. Ulike segregeringstendenser og innvandring bidrar til å forsterke konkurransen om tilgang til attraktive utearealer. Gentrifisering, som uttrykk for en av flere segregeringstendenser, der nye ressurssterke beboere inntar tidligere arbeiderstrøk i byen som Grünerløkka og Grønland, medfører endrede forbruksmønstre



Figuren viser at andelen barn (0 - 15 år) i indre by er økende.

og uttrykk som spesialiserte handels- og servicetilbud, kaffebarer o.l. En mer ensidig bruk av uterommene kommer til syne i homogene boligområder. De multietniske bymiljøene innebærer også nye uttrykk og påvirker gateliv, vareutvalg og typer gateutsalg og markeder.

#### Nye behov

Et annet forhold som påvirker bruken er endrede sosiale relasjoner. Mange enslige og aleneforeldre velger å bo sentralt i Oslo. En mer utflytende grense for hvor og når arbeid finner sted, der skillet mellom arbeid og fritid er mer utydelig, bidrar til ny bybruk. Spesialiserte bybrukere forflytter seg aktivt rundt i byen og er selektive i forhold til omgivelsenes attraktivitet. Kontakt og relasjoner utvikles gjennom ulike sett av nettverk, og er ikke i like stor grad knyttet til geografisk nærhet som tidligere. "Image" knyttes både til type aktivitet og sted og gir signaler om ønsket identitet og tilhørighet. Hurtige endringer i valg av arenaer, danner motsats til mer stabil bruk knyttet til nabolagsarenaer for lek og opphold.

Stor bredde i typer møteplasser vil gi rom for å dekke ulike brukergruppers behov og et variert og intensivert byliv som kan endre seg over tid og dekke fremtidige behov.

### PLANSTRATEGI

Gjennom utvelgelsen av en overordnet struktur for torg og møteplasser bidrar planen til at hver bydel får et variert utvalg av møtesteder som ivaretar et intensivert og mangfoldig byliv og som dekker flere brukeres behov. I indre by prioriteres leke- og aktivitetsarenaer. I ytre by prioriteres møteplasser for mange og ulike brukere, med nærhet til andre typer tilbud og etablerte sentre.

Utvikling av arenaer for aktivitet og mer uorganisert bruk vektlegges og fanges opp i bestemmelse.

Gode eksempler på tilrettelegging for allsidig bruk og aktivitet vises i verktøykassen.



“Jibbepark” (snowboard) på Grünerløkka, eksempel på ny bruk av park vinterstid.



Akebakke i urban setting, utradisjonell bruk av byrommet, Amsterdam.



Den blå stenen i Bergen har blitt selve symbolet på en møteplass.



Identitet og tilhørighet er grunnleggende faktorer for trivsel.

## IDENTITET OG TILHØRIGHET

Å kunne knytte tilhørighet til steder i byen, er viktig for opplevelsen av å høre til og inngå som en del av samfunnet. Mange og ulike brukeres behov bør i denne sammenheng tilgodeses. Menneskers identitet kan knytte seg til sosial og kulturell tilhørighet og til ulike grupper. Kleskode, adferd, ulike hilsener, talemåter, språk og etnisitet signaliserer tilhørighet. Dette kommer til uttrykk i valg av møteplasser og hvordan plassene brukes. Lokale møteplasser kan legge til rette for sosial omgang i hverdagen.

Identitet kan knytte seg både til steder og minner knyttet til disse. Parker og plasser, kulturhistoriske anlegg, statuer, symboler, bylandskap og elver er identitetsskapende elementer i byen. Eksempelvis bidrar gårdsanleggene i ytre by til lokal identitet. Det er behov for både å ta vare på og videreføre eksisterende steders identitet og å revitalisere steder gjennom å fremme ny identitet.

Lokal medvirkning i planarbeidet har påvist steder i byen med identitet og lokal egenart. Den overordnede strukturen av møteplasser fanger opp mange av disse stedene.



Offentlige uterom tas i bruk på nye måter.

## PLANSTRATEGI

Retningslinjene gir prosesskrav for lokal medvirkning, for detaljplanleggingen av planforslagets møteplasser, som også fremmer tilhørighet til møteplassene.

Bestemmelse fastlegger at tiltak på torg og møteplasser tar utgangspunkt i natur, vann, kulturminner og andre stedlige karaktertrekk. Bruk av identitetsskapende elementer ved utforming av møteplasser, som ”den blå sten” i Bergen, eksemplifiseres i planens verktøykasse.

### DEN FLERKULTURELLE BYEN

Oslo har de siste tiårene endret befolknings-sammensetning mot et mer flerkulturelt samfunn. Bydeler som Sagene, Grünerløkka og Gamle Oslo har lenge hatt en etnisk



sammensatt befolkning. De senere år har bydeler som Søndre Nordstrand og bydelene i Grorudalen fått økt andel av innvandrere. Det

er imidlertid store forskjeller i bydelenes andel flerkulturelle innbyggere.

Større bredde i befolkningssammensetningen gir ny bruk av uterommene. Flere byforskningsprosjekter har søkt å gi svar på om byens uterom legger til rette for integrasjon mellom ulike brukergrupper eller ikke. Som vedlegg til planen drøfter rapporten "Møtesteder i multietniske bymiljøer" typer møteplasser som har potensial som integrasjonsarenaer.

Rapporten viser blant annet at:

- For de multietniske byområdene er det særskilt behov for bredde i utvalget av typer byrom. Dette for å sikre allsidig bruk og og legge tilrette for flere grupper samme sted.
- Større parker og parsellhager er utendørs møtesteder der omgang med familie og venner står sentralt.
- Menns møtesteder knytter seg i større grad til urbane byrom som gater og plasser.
- Kvinners bruk av uterommene er i større grad knyttet til hverdagsliv, innkjøp og husholdning.
- Parsellhager er viktige møteplasser for kvinner i multietniske bymiljøer.
- Grønland er et særskilt intensivt, flerkulturelt byområde, attraktivt for hele regionen. Byområdets særskilte multietniske urbanitet og spesialiserte handel, gir tilhørighet for mange.



- Konsentrasjon av moskeer og andre tros-samfunn bidrar også til denne attraktiviteten.
- Andre former for "fritidskultur" gir andre forutsetninger for bruk av uterommene. Parsellhager er viktige arenaer for samvær.
- Ikke-kommersielle tilbud som bibliotek og fritidsklubber er viktige innendørs møtesteder.
- Gentrifisering og fortetting i indre bys multietniske bydeler har gitt økt konkurranse om bruken av uterommene.

*For de multietniske byområdene er det særskilt behov for bredde i utvalget av typer byrom.*



*Parsellhager er viktige møteplasser.*

### PLANSTRATEGI

Møteplassene som inkluderende arenaer for mange og ulike brukere skal vektlegges, ved at det tilrettelegges for opphold for ulike brukergrupper samme sted.

Ved utvelgelsen av overordnede torg og møteplasser er dette tatt spesielt hensyn til ved bredde i utvalget av typer steder, med ulike roller og bruk. Retningslinjene åpner for parsellhager som del av denne strukturen.

Forhold som berører utforming av uterom og tilliggende bebyggelse, fanges opp i bestemmelser, retningslinjer og verktøykasse. Eksempelvis størrelse, åpne, oversiktlige utearealer og flere, varierte oppholdssoner som kan legge til rette for sambruk av uterommene.

Verktøykassen og rapporten "Møteplasser i multietniske utemiljøer" drøfter ytterligere tiltak knyttet til dette.

## BARN OG UNGE

### Konkurranse mellom ulike formål

Barn og unge utfolder seg både gjennom organisert og uorganisert bruk. Barn og unge som ikke i like stor grad har organiserte aktiviteter, er i større grad avhengig av bydelens øvrige møteplasztilbud.

Generell fortetting av indre og ytre by tilsier økt fokus på barn og unges leke- og aktivitetsområder. Steder av betydning for den uorganiserte bruken er gater og plasser, parker, ulike friarealer, "hundremeterskoger", gang- og sykkelveier, skolegårder, barnehager og andre felles uteanlegg. I stor grad er disse arealmessig sikret, men uregulerte grøntområder og ubebygde regulert grunn kan være arealer i fare for gjenbygging.

Rikspolitiske retningslinjer for å styrke barn og unges interesser i planleggingen sikrer i stor grad regulerte og uregulerte friarealer fra å bli gjenbygd. Arealmangel legger press på bruken av friområdene og ønsket om å benytte disse til utbygging for offentlige formål. Tilliggende boligbebyggelse, skoler og barnehager vil kunne ha behov for tilgang til disse utearealene. Det er nødvendig å unngå at to viktige samfunnsnyttige tilbud, som eksempelvis barnehager og friområder utvikles på bekostning av hverandre. For å unngå dette må "grå" arealer eller transformasjonsområder sikres til disse formålene.

Planen viser skolenes utarealer som lokale møteplasser. For indre by er et særskilt fokus på utearealer ved skoler og barnehager nødvendig.

Tilrettelegging for barn og unge har i stor grad handlet om lekearealer med ulike skjermings tiltak, som gjerder, trafikksikkerhetstiltak og annen skjerming mot støy og forurensning. Men oppvekst i by krever at nabolag og by gradvis "tas i besittelse" og inngår som del av barn og unges arena for selvstendighet (jf. Maria Nordström "Barn i stan?", Stads- miljørådets skrift). Ved at barn og unge trekkes inn i alle deler av bylivet, bidrar dette til flerbruk av byrom. Tilrettelegging for lek bør også inkludere voksne, som gjerne er tilstede der barn og unge er. Døgn-, uke- og årstidsvariasjon gir muligheter for å ta i bruk arealer som til andre tider kan være utilgjengelige, som parkeringsplasser ved kjøpesentre. Attraktive steder med tilrettelegging bør

fungere som noder i bystrukturen, gjerne ved krysningspunkter eller med annen variert aktivitet (jf. Dag Yttri, Helsevernetaten).

### Barn og unge lite synlige i byplanleggingen

Generelt har barn og unge begrensede muligheter til å fremme og få gjennomslag for sine synspunkter i byutviklingen. I bydelene er det opprettet egne ungdomsråd som fungerer som høringsinstans, blant annet i forbindelse med behandling av plan- og byggesaker. Gruppen har få ressurser og opplever å bli tatt hensyn til i begrenset grad. Som ledd i å kartlegge barn og unges behov, har Norsk Form startet prosjektet "Barnetråkk".

*Fortetting av indre og ytre by tilsier økt fokus på barn og unges leke- og aktivitetsområder.*



## PLANSTRATEGI

Planen sikres planmessig steder av betydning for barn og unge. Bestemmelsene fastlegger kvalitetskrav som skal sikre barns og unges behov.

Ved tilrettelegging av møteplasser skal det særskilt tas hensyn til barn og unges muligheter for fri utfoldelse, lek og aktivitet gjennom prioritering av størrelse på arealer, lokalisering, egnethet og utforming. Lokale barnetråkkregistreringer vil kunne kartlegge hvor barn og unge ferdes, samt si noe om bruk, interesser og behov. Løsninger som fremmer muligheter for samhandling mellom barn, unge og voksne skal prioriteres.

Gode eksempler vises i verktøykassen, blant annet på temporær bruk som ledd i å forankre og utteste ny bruk.



## ELDRE

### Møteplasser legger tilrette for tilhørighet og sosial omgang lokalt

Eldre er i økende grad en aktiv, mobil og ressurssterk gruppe, men store forskjeller eldre imellom gir varierte behov. Ulike interesser, store forskjeller i økonomi, helse og tilgang på bil og andre transportmidler, gir svært ulik bruk og tilknytning til nærmiljøet. For mange eldre er trygge uterom, butikker og andre service- og kulturtilbud i nærmiljøet avgjørende for dagligliv og sosialt nettverk. Møteplasser i nabolaget vil for mange legge grunnlaget for ulike fellesskap. De mange lokale møteplassene er her svært viktige.

Gater og andre steder med ferdsel og aktivitet kan være gode steder å komme i kontakt med andre. Uformelle møter skjer gjerne i overgangssonen mellom ute og inne, der andre tilbud finnes, kjøpesentre, kaféer, forsamlingslokaler, bibliotek, eldresenter o.l. Dette er steder det i større grad bør legges tilrette for opphold og sittemuligheter.

Eldresentrene vil for mange danne grunnlaget for daglig livskvalitet, gjennom sosial omgang og aktiviteter. Offentlig tilgjengelige uterom knyttet til lokalsentre og eldresenter, vil gi eldre opplevelser, stedstilhørighet og følelse av trygghet. For mange eldre som har nedsatt funksjonsevne, er det viktig å kunne kontrollere/mestre mindre "byer" i byen.

Andre viktige møteplasser for eldre er turstier og utsiktspunkter, parker, gravplasser og andre grøntområder, samt områder tilrettelagt for aktiviteter som eksempelvis kulespillet petanque o.l.

### Økt tilgjengelighet fremmer mobilitet

Ved å tilrettelegge for økt tilgjengelighet, opphold og rikelig med sittemuligheter ved uterom i nærmiljøet, økes mobiliteten og aksjonsradiusen til fots. Dette gir fysiske og psykiske helsemessige gevinster og øker livskvaliteten for den enkelte. Enkle fysiske tiltak som å redusere høye kanter, ujevnheter og andre hindre, samt etablere fysiske ledelinjer og orienteringspunkter, fremmer tilgjengeligheten.

### Å iakttå og være deltagende

Eldre har, som andre aldersgrupper, et variert behov. Møteplasser som favner en større bredde i befolkningen, uavhengig av alder, kjønn, kultur og etnisitet, må by på sammensatte tilbud. Ved utformingen av møteplasser er det behov for større fokus på variasjon av rolige og aktive soner, der både å iakttå og være deltagende er ivare tatt innen samme møtested, en kvalitet som trolig eldre vil sette spesielt pris på.

### Trygghetsfølelsen er viktig

Et viktig trygghetsfremmende tiltak er belysning. Både belysningsnivå, hvilke områder som belyses og hvordan lyset rettes, blant annet ved å kunne se ansiktene til andre, påvirker opplevelsen av uterommet ved å gi større oversikt og kontroll over omgivelsene. Lokalisering av møteplasser i forhold til ulike funksjoner, kollektivtransport og folkestrømmer påvirker også følelsen av trygghet.

*De mange lokale møteplassene er særskilt viktige for eldre.*



## PLANSTRATEGI

De mange lokale møteplassene i nabolaget er særskilt viktige for eldre. Planen fastlegger en struktur av varierte møteplasser, både lokale og overordnede, som legger til rette for allsidig bruk.

Ulike tiltak rettet mot tilgjengelighet og trygghet øker mobiliteten, både ved å redusere hindre og gi bedre oversikt.

Godt tilbud på allment tilgjengelige sittemuligheter er svært viktig. Dette er fanget opp i planens bestemmelser. En egen benkestrategi vil kunne være en oppfølgingsoppgave.

*Klart lesbare skiller mellom allment tilgjengelige og private arealer fremmer bruken av det offentlige rom.*

#### OFFENTLIG/PRIVAT

##### Ønske om høy utnyttelse og overvåking

Planen omhandler uterom som skal være offentlig tilgjengelige. Overvåking og kontroll av uterom kan medføre begrenset handlingsrom for enkelte grupper. Eksempelvis anses skating, gatesalg og annen markedsføring som uønsket i mer halvprivatiserte byområder. Dette er uterom som fremstår som offentlig tilgjengelige, men som begrenser sin offentlighet gjennom bruk av vektore og videoovervåking.

##### Fare for gjenbygging av offentlige uterom

I eksisterende byområder er det tidvis press på å bygge over allment tilgjengelige torg. Ulike former for gjenbygging vil begrense offentlighetens tilgang. Bruk vil forflytte seg og til dels foregå innendørs i en kontrollert halvoffentlig situasjon. Sentrenes åpningstider styrer når møtestedene er i bruk og man møtes på det kommersielles vilkår.

Utforming av uterom kan bidra i både privatiserende og inkluderende retning. Klare lesbare skiller mellom allment tilgjengelige og private arealer fremmer bruken av det offentlige rom. Tilsvarende kan utflytende grenser begrense bruk.

Adkomster til ulike virksomheter gir sirkulasjon i uterom og kan gi en mer offentlig karakter. Motsatt kan boligadkomster og innsyn til boliger virke privatiserende. Ved å legge til rette for ulike brukere og variert aktivitet, reduseres møteplassens privatiserende karakter. Størrelse kan være en faktor i opplevelsen av en møteplass som offentlig tilgjengelig.



#### PLANSTRATEGI

I bestemmelsene fastlegges at fysisk overdekking og inngjerding av torg og møteplasser ikke tillates, med noen spesialiserte unntak.

Møteplasser skal utformes slik at de fremstår som allment tilgjengelige for ulike brukergrupper og funksjoner.




#### UNIVERSELL UTFORMING

##### Universell utforming fremmer deltagelse for alle i det offentlige uterom

Kravet til økt tilgjengelighet for alle brukere er i ferd med å bli skjerpet. Diskriminerings- og tilgjengelighetsloven stiller krav til universell utforming for alle nyanlegg fra og med 2009.

Universell tilgjengelighet skal fremme deltagelse i det offentlige uterom for alle og øke handlingsrommet for brukere som på ulike måter har reduserte muligheter til å ta del i aktivitetene i uterommene. Fysisk tilrettelegging og omtanke ved utforming reduserer bevegelses- eller orienteringshindre og øker aksjonsradiusen til den enkelte.

Som oppfølging av planen kan et "benkeprogram" for byen legge tilrette for mer opphold og fysisk aktivitet i uterommene for mange brukere.



*Universell utforming, her eksemplifisert ved en myk overgang mellom gate og fortau.*

*Hvorvidt skillet mellom allment tilgjengelige og private arealer er visuelt definerte eller uklare, påvirker oppfattelsen og bruken av byrommene.*

#### PLANSTRATEGI

Ivaretagelse av universell tilgjengelighet ved utforming av møteplasser sikres gjennom egen bestemmelse.

Verktøykassen viser en metode for et "benkeprogram".

## BEHOV OG KRAV TIL TRYGGHET

### Økende fokus på trygghet

Opplevelsen av utrygghet i byens uterom er økende for mange. Økt oppmerksomhet, blant annet gjennom media, har ført til økt fokus på temaet.


### Fysiske tiltak fremmer opplevelse av trygghet

Fysiske tiltak kan fremme opplevelse av trygghet og dette bør tas hensyn til ved tilrettelegging av møteplasser i uterommene.

Eksempler på dette er:

Styring og intensivering av sirkulasjonsstrømmer, som fremmes av varierte tilbud og aktiviteter i tilliggende bebyggelse og uterom. Et visst aktivitetsnivå er særskilt nødvendig på kvelds- og nattestid for at områder ikke fremstår som øde. Aktivt gateliv bidrar til opplevelsen av attraktive og trygge omgivelser. Steder med folk tiltrekker seg flere folk.

Variasjon i tilbud tiltrekker seg også ulike typer mennesker. Det er først og fremst øde eller ensidige bymiljøer med dominans av en type mennesker, som kan virke utrygge. (Jane Jacobs, "The Death and Life of Great American Cities, 1961). En viss sirkulasjon av biltrafikk bidrar også til at gater ikke fremstår som øde. Blindgater, gatetun og enveiskjørt gater kan gi økt opplevelse av utrygghet på grunn av manglende sirkulasjon.



Åpne plasser med god belysning føles tryggere på kveldstid (Newcastle).

Tilliggende bebyggelse bør henvende seg mot uterommene for å kunne bidra til uterommens sosiale kontroll. "Øyne" i gatebildet og fra tilliggende bebyggelse, gir en indirekte justis på bruken. Tilliggende virksomheter får et eierskap til omgivelsene og har en interesse i at uønsket aktivitet ikke skjer.

Tydelige lesbare skiller mellom offentlig tilgjengelige og private arealer, gir klare spilleregler og styrer sirkulasjon og opphold.

God belysning bidrar til økt opplevelse av trygghet. Høynet belysningsnivå i uterommene bør vurderes for særskilte steder.

## PLANSTRATEGI

Kommunedelplanen stiller krav til at opplevelse av trygghet skal hensyntas ved utforming og utvikling av byens møteplasser.

Dette gjelder forhold som berører utforming både av uterom og tilliggende bebyggelse, som belysningsnivå, uterommets åpenhet og oversikt, organisering av sirkulasjonsstrømmer for å øke sosial kontroll, "øyne på gata" fra bebyggelsen osv. Dette fanges opp i bestemmelser og verktøykasse.



I bymiljøer med gjennomstrømning av mennesker vil man lettere kunne oppdage og håndtere kriminalitet (Amsterdam).

### 6.3 Fysiske utfordringer

#### ØKTE AREALKONFLIKTER

##### En tettere by gir økt arealkonkurranse

Fortetting og bytransformasjon øker presset på utearealene. Den generelle fortettingen gir økt utnyttelse av de bebygde arealene og fører til utbyggingspress på mange offentlige arealer. Uterommens størrelse, beliggenhet og grad av offentlig karakter er under press. Høy arealutnyttelse kan endre uterommens oppholds-kvaliteter ved reduserte lys- og solforhold. Storskalerte utbygginger kan også redusere tilgjengeligheten i byen dersom de ikke gir rom for et nett av byrom og forbindelser som knytter seg til den eksisterende byen.

I høringsutkast til "Kommunedelplan for byutvikling og bevaring i indre Oslo" søker man å styre kvaliteter knyttet til uterom gjennom bestemmelser som spesifikt retter seg mot høydekrav knyttet til strøkgatene. Planforslaget har forøvrig høydebegrensninger som forholder seg til områdekarakter og ønsket transformasjon. Her er uterommene ikke styrende for høydekravene, men alle utbygginger skal i følge forslaget ivareta visse lys- og solforhold for tiliggende uterom. Planens forslag til bestemmelse for tilgjengelighet ved store utbyggingsprosjekter, vil kunne sikre en finmasket, gangbasert gatenettstruktur. Planforslaget omfatter bare indre Oslo, og vil bli bearbeidet til nytt offentlig ettersyn.



Byromsstruktur for indre by. Kartet viser "grå" struktur (plasser, torg, gater og kryssområder), grønn struktur (parker og grøntområder som parselhager, skolehager og grønne restarealer) og blå struktur (sjøfront og elvedrag).

### Behov for nye møteplasser

Transformasjon av tidligere industriområder krever i stor grad etablering av ny offentlig infrastruktur. Sikring av allment tilgjengelige møtesteder og øvrig byromsstruktur står her sentralt.

### Parkering under bakken frigjør arealer

Som ledd i å fristille uterom for parkering, kan parkering under bakken være aktuelt som erstatning. Løsningen muliggjør mer helhetlige opparbeidinger av plassrom og torg og kan bidra til økte oppholdskvaliteter i uterommene dersom arealene frigjøres for parkering på terreng.

I København har man utviklet en annen strategi. Her er over lang tid gateparkering fjernet ved oppgradering av sentrumsnære byrom, som ledd i å øke oppholdsarealene sentralt i byen.

Parkeringsanlegg under bakken krever godt tilrettelagte adkomster. Nedkjøringsramper i selve byrommene bør unngås.



*Ubebygde arealer i byen er potensielle møtesteder. Noen tas i bruk som de er, andre krever mer tilrettelegging.*

### Restarealer – potensielle møteplasser

Restarealer i bystrukturen kan være potensielle lokale møteplasser, som “lommer” i tett bystruktur. Brede fortau og utvikling av mer småskalerte plassdannelser øker mulighetene for opphold og danner viktige pusterom i en gangbasert bystruktur. Økte gang- og oppholdsarealer øker mulighetene for gatehandel og uteservering. Små plassdannelser vil i tillegg kunne berike områder med estetiske detaljer.

### PLANSTRATEGI

I utpekte områder sikrer bestemmelsene at det etableres torg/møteplasser med bestemte kvalitetskrav i forbindelse med store utbyggingstiltak.

Strøkgater, andre overordnede gater og viktige forbindelser sikres ved å inngå i planens overordnede struktur av møteplasser.

Større arealer med potensiale som lokale møteplasser fremkommer av plankart. Muligheten for å utvikle disse bør vurderes i den enkelte plan- og byggesak.

*Restarealer i bystrukturen kan være potensielle lokale møteplasser.*

### MØTEPLASSER I YTRE BY

#### Behov for fokus på møteplasser i ytre by

Ytre by har i stor grad en spredt bebyggelsesstruktur og flere byområder mangler velfungerende lokale sentre og gode gangbaserte forbindelser selv om de har en mer åpen bebyggelsestruktur. Aktivitetsnivået ved lokale sentre styres i stor grad av sentrenes åpningstider, som i stor grad gir døde uterområder på kveldstid.

#### Mangel på mer urbane uforpliktende arenaer

I ytre by fungerer mange uterom som nabolagets nære utearealer, med eksempelvis tilrettelagte lekeplasser og benker. Dette er relativt forpliktende arenaer, basert på tette relasjoner i nabolaget. Det er mangel på mer urbane, flerfunksjonelle og uforpliktende møteplasser, der andre typer aktivitet og møter kan finne sted.

Steder med et slikt potensiale finnes i overgangssonene mellom senter og boliger og i selve boligområdene. Her har uterommene mange steder en romlig utflytende karakter, med lite lesbare skiller mellom offentlige og private utearealer, samt uklare spilleregler for bruk. Flere steder i ytre by tilrettelegges på sikt for en bymessig fortetting rundt stasjonsnære torg. En slik gradvis utvikling vil forhåpentligvis gi flere urbane flerfunksjonelle møteplasser, også i ytre by.

#### Samlokaliserte tilbud legger tilrette for gode møteplasser

Offentlige tilbud som skoler, barnehager og ulike idrettsaktiviteter er i varierende grad samlokalisert. I tilknytning til disse tilbudene er det potensial til å utvikle nye møteplasser.

Generelt behov for å heve attraktivitet og kvalitet for uterommene, som ledd i gradvis å likestille standard for ytre og indre by vurderes.



*I Oslo er det utpekt flere områder egnet for bymessig fortetting. Utgangspunktet er ofte som på bildet (Røa); et veikryss med antydning til senter- og romdannelse, med et stort potensiale for å bli et mer attraktivt møtested.*

#### PLANSTRATEGI

Intensivert samarbeid aktørene imellom og muligheter knyttet til øremerkede midler for Groruddalen og Søndre Nordstrand bør vurderes.

Bestemmelse søker å sikre at tilrettelegging og utforming gir variert og mer intensivert bruk rettet mot ulike brukere.

#### FARE FOR GJENBYGGING AV EKSISTERENDE Plasser/TORG I YTRE BY

##### Lokale, åpne senterborg bør sikres

Drabantbyene er bygd opp rundt lokale nærsentra og det er store forskjeller i sentrenes tilbud.

Større handelssentre utvikles i nærhet til stasjoner med god kollektiv- og biltilgjengelighet. Dette medfører stort utbyggingspress på tilliggende torg og andre utendørs møteplasser, eksempelvis på Lambertseter torg og Grorud senter.

De store handelssentraene legger beslag på store arealer og bryter med lokal romlig skala og struktur. Organisering av sentrene, gjerne med få innganger og orientering mot større parkeringsanlegg, svekker henvendelsen mot tilliggende gater og plasser. Ved å fjerne hele eller deler av de offentlige utearealene, reduseres også muligheten for å legge tilrette for en variert bruk slik som ønskelig.



*På kjøpesentre møtes folk både på innsiden og utsiden. En forutsetning for at folk slår seg ned utendørs, er at det er lagt til rette for det. Få sentre har attraktive uteoppholdsarealer.*



#### PLANSTRATEGI

Det er fastlagt planbestemmelse hvor gjenbygging av torg/møteplasser ikke tillates.

Verktøykassen viser eksempler på møteplasser i tilknytning til større kjøpesentre og på nye ikke overbygde sentra.

## STEDER BLIR MER LIKE

### Økt estetisering av byrommene i indre by

Samtidig som steder og byer blir mer like, pågår en internasjonal konkurranse byer imellom, der særpreg, bykultur og attraktive omgivelser står i fokus. Byers identitet er konkurransefaktor, der byrommene og bylivet i seg selv er viktig. Denne konkurransen legger press på oppgradering av sentrale byområder, og medfører økte forskjeller i standard på uterommene. Velstelte og rene byrom er gjerne uttrykk for attraktive og trygge byrom som ledd i denne konkurransen.

Opparbeidelsesstandard og utforming må vurderes i forhold til om dette fremmer bruk eller ikke. Estetiserte utemiljøer kan begrense bruk ved at møblering og overflater forhindrer annen bruk. Oppholdssoner kan være nedprioritert til fordel for mer kommersielle tilbud og tilrettelegginger.

Bruk finner også sted uavhengig av standard på uterommene. Folk skaper sine egne møtesteder. For barn og unge kan møteplasser med liten grad av tilrettelegging være svært attraktive. Å selv kunne påvirke bruken og eksempelvis improvisere ny bruk, kan virke tiltrekkende.

### Stedstilpasning og spesialisering må avveies

Ved tilrettelegging av nye og eksisterende møteplasser, må hensynet til i hvor stor grad man skal spesialisere og tilrettelegge for spesifikk bruk avklares. Siden brukergrupper kan ha svært ulike behov, kan det være nødvendig med en viss grad av spesialisering. Mange aktiviteter lar seg likevel innpasse på samme sted. Andre aktiviteter kan være så spesialisert eller medføre støy eller andre ulemper som virker avvisende på annen bruk.

Steder som av mange oppfattes som gode møteplasser, kjennetegnes ved at de kan brukes av mange og ulike brukere. De er allsidige, er av en viss størrelse og rommer muligheter for flere former for bruk samtidig. Denne generaliteten kan betraktes som en motsats til spesialisering. Ved generalisering kan man i imidlertid stå i fare for å forflute uterommene og bryte ned byens stedegne karakter og variasjonsrikdom.

## PLANSTRATEGI

Oslos særegne kvaliteter, karakteristika og egenart ved utvikling av byens møteplasser søkes i planen sikret ved utvelgelse av overordnet struktur og ved bestemmelse og retningslinje knyttet til denne.

I planens verktøykasse skal det gis eksempler på planprosesser og gjennomføring som har fokus på stedsidentitet, gjennom nyttenking, eksperimentell arkitektur, bruk av humor, kunst og lignende.





## NÆRHET TIL GRØNT OG VANN I BYEN

### Grønt og vann gir høynet kvalitet og trivsel i uterommene

Nærhet til grønne utearealer fremmer psykisk helse. Kontakt med vegetasjon og vann i byen gir opplevelser knyttet til vekst og årstidsvariasjon. Vann kan gis ulike uttrykk og inspirere til lek og glede. Lyden av vann som risler og fosser som durer gir ro og kan brukes til å dempe trafikkstøy og luftforurensning. Byens naturlige vanddrag og elver inngår som del av møteplassene. Håndtering av overvann på overflaten kan bidra til spennende løsninger, eksempelvis som ved studentboligene på Bjølsen.

### Fysisk aktivitet knyttet til vann og grønt

Nærhet til grønt og vann er en del av Oslos særpreg det er naturlig å vektlegge ved utvikling av byens møteplasser. Fokus på biologisk mangfold ved utvikling og detaljutforming av møteplasser skal bidra til å styrke steders karakter og bidra til gode lokale, bærekraftige løsninger.



*Byøkologiske faktorer  
det skal tas hensyn  
til ved utvikling av  
møteplasser:*

- størrelse
- korridorer
- overganger/kanter
- artsmangfold
- skiktning av vegetasjonen

Både harde og grønne flater i uterommene gir muligheter for fysisk aktivitet som løping, ballspill, lek, klatring, hopping, skating osv. En variasjon av grus-, asfalt- og gressdekker gir fleksibel og variert bruk.

Ulike former for kanter kan avgrense og definere bruksarealer, brukes til å sitte på eller fungere som rail, avsatser og lignende for skatere. Ulike typer ball- og kulespill krever lite utstyr og innbyr til mer spontan deltelse.

Noen aktiviteter krever større grad av tilrettelegging, som f.eks. klatre- og skateanlegg. Her er god utforming avgjørende for anleggenes krav til å være tilstrekkelig utfordrende.

### Prinsipper for biologisk mangfold

Ved utvikling av torg og møteplasser skal det tas hensyn til biologisk mangfold. Grad av tilrettelegging for ferdsel og opphold må avveies i forhold til eventuelle vernehensyn. Utvikling og bruk av møteplasser som del av byens grønne og blå struktur kan være i konflikt med ønsket ivaretagelse av biologisk mangfold.

Byens blågrønne struktur skal styrkes ved at nye tiltak bidrar til å reetablere og skape sammenhenger og forbindelser mellom byens grøntarealer. Det skal tas hensyn til grunnleggende byøkologiske prinsipper ved utvikling møteplasser.

## PLANSTRATEGI

Planbestemmelse sikrer vurderinger av muligheten for bruk av vann og vegetasjon for byens møteplasser, samt ivaretagelse av biologisk mangfold.

Overvann fra torg og plasser skal i størst mulig grad håndteres lokalt og vurderes å inngå i selve utformingen. Muligheter for elve- og bekkeåpninger skal vurderes og er sikret i bestemmelse.

Eksempler på gode løsninger er vist i verktøykassen.

## DRIFTSNIVÅ

### Intensivert bybruk krever økt driftsnivå

Fortetting forebygger kostbar byspredning. Som følge av generell byvekst, fortetting og nye urbane trender er imidlertid bruken av fellesrommene intensivert. Dette medfører stor slitasje og øker behovet for kontinuerlig drift, samtidig som driftsmidlene ikke er økt i samme grad. Økt fokus på uterommene attraktivitet tilsier også høyere driftsstandard, som betyr økte driftsmidler, men også differensiering av driftsstandarder.

Bydelene har fått overført ansvar for store deler av bydelens uteromsstruktur. Dette har medført behov for å styrke bydelens kompetanse knyttet både til planlegging, forvaltning og drift av uterommene. Midler til dette konkurrerer med øvrige budsjettposter i bydelen.

Samordning og koordinering av oppgaver aktørene imellom kan både gi en effektiviseringsgevinst og fremme et mer enhetlig nivå på drift og vedlikehold. Dette påvirker trivsel og følelsen av trygghet i uterommene, og er en oppgave som bør prioriteres.

## PLANSTRATEGI

Planbestemmelse stiller krav til bruk av robuste og varige materialer ved utvikling av overordnede møteplasser, som kan bidra til økt kvalitet og redusert driftsbehov.

Bydelene har særskilt påpekt behovet for økte driftsmidler i sine innspill til planen.



## FRAGMENTERT FORVALTNINGSANSVAR FOR TORG OG MØTEPLASSER

### Mange aktører øker behovet for koordinering av drift og vedlikehold

Mange kommunale og statlige aktører har en rolle i det offentlige rom. Ulike sektorinteresser har ansvar i mange sammenhenger. Dagens situasjon kjennetegnes ved manglende overgripende ansvar for helhet. Også innen drift og vedlikehold er forvaltningsansvaret splittet.

## NYE AKTØRER - NYE OFFENTLIG/PRIVATE SAMARBEID

### Økt kompleksitet for aktører i uterommet

Økt kompleksitet preger bildet av forvaltere og aktører som både utvikler og drifter det offentlige rom. Nye samarbeids- og utviklingsmodeller gir et mer sammensatt og komplekst bilde enn før. Behovet for koordinering og samordning øker. Behovet for tidlig å avklare offentlighetens interesser knyttet til møteplasser i utbyggingsaker øker.

Utstrakt bruk av medvirkning ved planlegging og utvikling av møteplasser kan sikre at lokale behov ivaretas.

Ansvar for utvikling av uterommene forskyves i mange tilfeller fra offentlig til sivil eller privat sektor. Til det offentlige rom knytter det seg store verdier, også for utbyggerne. Verdien av gode og velfungerende uteområder i nye nabolag kan være et underkommunisert tema. Både det offentlige og private utbyggere er tjent med utvikling av attraktive og gode allment tilgjengelige uteområder, jf. Tidemannsparken. Gjennom utbyggingsavtaler kan kvalitet og omfang på de offentlige arealene konkretiseres og sikres.

Drifts- og vedlikeholdsansvar for arealer og anlegg kan avklares og sikres gjennom utbyggingsavtaler.

## PLANSTRATEGI

Sjekkliste for plan- og byggesaksbehandling skal bidra til tidlig avklaring av offentlige interesser knyttet til behovet for uterom og samhandling aktørene imellom.

Verktøykassen vil gi eksempler på vellykkede samarbeidsprosesser mellom private og offentlige aktører.

Utvikling av eksisterende og etablering av nye torg og møteplasser vil i mange områder måtte sikres gjennom utbyggingsavtale.

I utbyggingsavtalene skal kvalitet og standard for opparbeiding konkretiseres og ansvar for drift og vedlikehold fastlegges.

*Både det offentlige og private utbyggere er tjent med utvikling av attraktive og gode offentlige uteområder.*

# Litteraturliste

- By og byliv i endring.** Studier av byrom og handlingsrom i Oslo. Jonny Aspen (red), 2005
- På sporet av byen:** lesninger av senmoderne byliv. Johnny Aspen og John Pløger (red), 1997
- Bo i bysentrum.** By i bosentrum. Guro Voss Gabrielsen og Bård Isdahl, Norsk Form 2005
- Endringsprosesser i norske drabantbyer.** Thorbjørn Hansen og Ingar Brattbakk, Byggforsk 2005
- Byliv og havnefront.** Nicolai Carlberg & Søren Møller Christensen, Københavns universitet 2005
- Open. New Designs for Public Space.** Raymond W. Gastil and Zoë Ryan, Van Alen Institute: Projects in Public Architecture, New York 2004
- Flesh and stone.** The body and the City in Western Civilization, Richard Sennett 1994
- Byens rum.** Byens liv. Jan Gehl og Lars Gemzøe, København 1996
- Gåboka.** Inge Dahlman, Vegdirektoratet 2005
- Allmenningen.** Det urbane fristed. Bergen Byformsenter 2002
- Byens liv.... Gaten som sosial arena.** Oslo. Vegdirektoratet 1998
- Til stede. Byens rom.** Peter Butenschøn og Maren Holsen (red.), Norsk Form 2003
- Fra bakgården til Oslo City** – en casestudie fra Hausmannsområdet Guro Voss Gabrielsen, Mina Hauge Nærlund og Cecilia Løyning Stokkeland, Norsk Form/ Husbanken 2004
- Stedelijke vrije tijd.** Multirecreative Milieus in een GIS-model, Plan Amsterdam 2002
- Registrering av arealer med bruksverdi for barn og unge.** En veileder. Prosjektet "Barn og unge: Samfunnsengasjement, medvirkning og innflytelse (1998 – 2003). Vestfold fylkeskommune juni 2001
- Ungdommens stemme i bydel Sagene** – en kartlegging av ungdommers bruk av sitt nærrområde. Sigrun Marie Moss, Elin Lindal, Renate Sletholt, Ola Andersbakken, Mari Olea Lie, Universitetet i Oslo/ Norsk Form 2005
- Fellesskap for utvikling, PLA** – medvirkning i praksis. Aune, Foss, Skåra, Kommuneforlaget 2001

# Tilleggsdokumenter og bakgrunnsmateriale

## Kart som ligger vedlagt

- Vedlegg 1. Plankart indre Oslo.
- Vedlegg 2. Plankart ytre by vest.
- Vedlegg 3. Plankart ytre by øst.
- Vedlegg 4. Plankart ytre by syd.

## Øvrige dokumenter

**Forslag til kommunedelplan for torg og møteplasser**, datert Plan- og bygningsetaten desember 2007. I denne planrapporten er status og planforslag for hver bydel gjennomgått detaljert.

**Bemerkninger ved offentlig ettersyn juni – september 2007.**

**Referat fra medvirkningsmøter i bydelene,**  
Civitas og Landskapsfabrikken 09.06.2006.

**Forhåndsinnspill – sammenstilling av innspill fra private og bydelen** 27.09.06.

**Møteplasser i multietniske miljøer,** Byggforsknotat 83 2006, mars 2006.


**Verktøykasse,** januar 2009.

**Temakart naturområder,** 12.02.2008, rev. 08.04.2008.

## Prosjektgruppa for planarbeidet pr. Desember 2007

Rune Clausen, Plan- og bygningsetaten  
Lars Ove Gidske, Plan- og bygningsetaten  
Torsten Glad, Plan- og bygningsetaten (prosjektleder)  
Bente Moringen, Plan- og bygningsetaten  
Marianne Rooth, Plan- og bygningsetaten  
Atle Røiom, Eiendoms- og byfornyelsesetaten  
Runar Ovesen, Friluftsetaten  
Jenny Ann Flø, Samferdselsetaten  
Terje Nordeide, Vann- og avløpsetaten

Målfrid Nyrnes har fulgt planarbeidet som enhetsleder i Plan- og bygningsetaten



**Plan- og bygningsetaten**

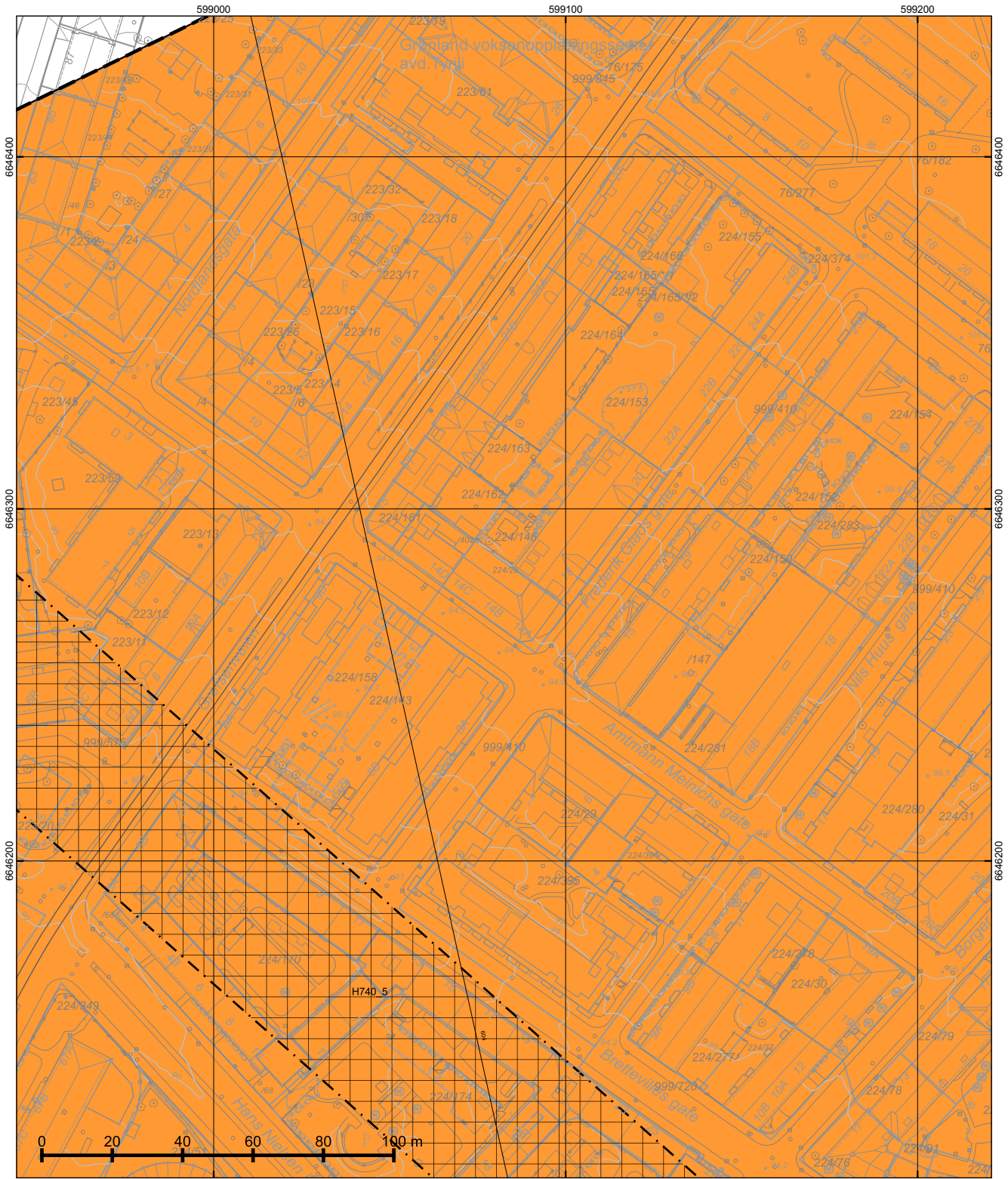
Besøksadresse: Vahls gate 1, 0187 Oslo  
Postadresse: Boks 364 sentrum, 0102 Oslo

Telefon: 02 180  
Telefaks: 23 49 10 01

Internett: [www.pbe.oslo.kommune.no](http://www.pbe.oslo.kommune.no)  
E-post: [postmottak@pbe.oslo.kommune.no](mailto:postmottak@pbe.oslo.kommune.no)


kdp **t+m**  
kommunedelplan for torg og møteplasser

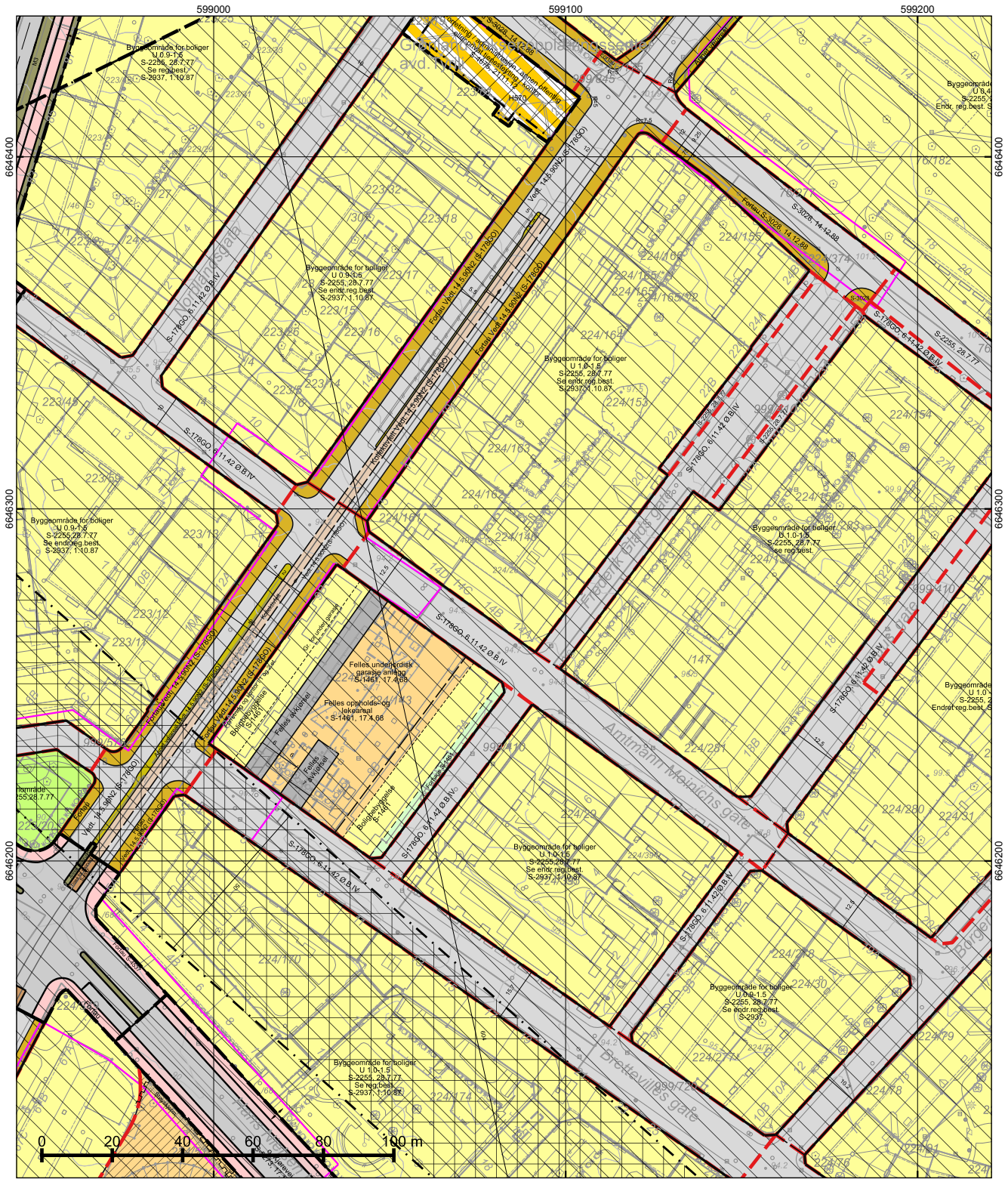




\*regulert kotehøyde med Oslo lokal som høydereferanse. Ved prosjektering legges 37 cm til denne kotehøyden.


© Plan- og bygningsetaten, Oslo kommune

 <p><b>Oslo</b></p> <p>Dato: 27.03.2026          Bruker: FME          Målestokk 1:1000          Ekvvidistanse 1m          Koord.system: EUREF89 - UTM sone 32</p> <p>Høydereferanser          - Reguleringsplan: Se reg.best.          - Bakgrunnskart: NN2000</p> <p>Originalformat: A3</p>	<b>Reguleringskart</b>		<p>Opprinnelig reguleringsplan gir rammer for høyder på planlagt bebyggelse ut fra terrenghøyden slik de var da reguleringsplanen ble vedtatt. Det nye sammenstilte reguleringsplankartet viser dagens terreng- og tomtesituasjon. Planens originale vedtakskart er tilgjengelig i Saksinnsyn.</p>
	<p>– Kartutsnittet gjelder vertikalnivå 1 (dvs. under bakken). I tillegg finnes det regulering i vertikalnivå 2</p> <p>– Gjeldende kommunedelplaner: KDP-17, KDP-4</p> <p>– Det er ikke registrert naturmangfold innenfor kartutsnittet.</p> <p>– Kartet er sammenstilt for: Kan ikke brukes til byggesak.</p>		
	<p>PlottID/Best.nr: 155255/ 86529521</p>	<p>Deres ref.:</p>	
	<p>Adresse: Amtmann Meinichs gate 14</p>	<p>Kommentar:</p>	
<p>Gnr/Bnr: 224/28</p>			


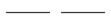






















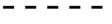



















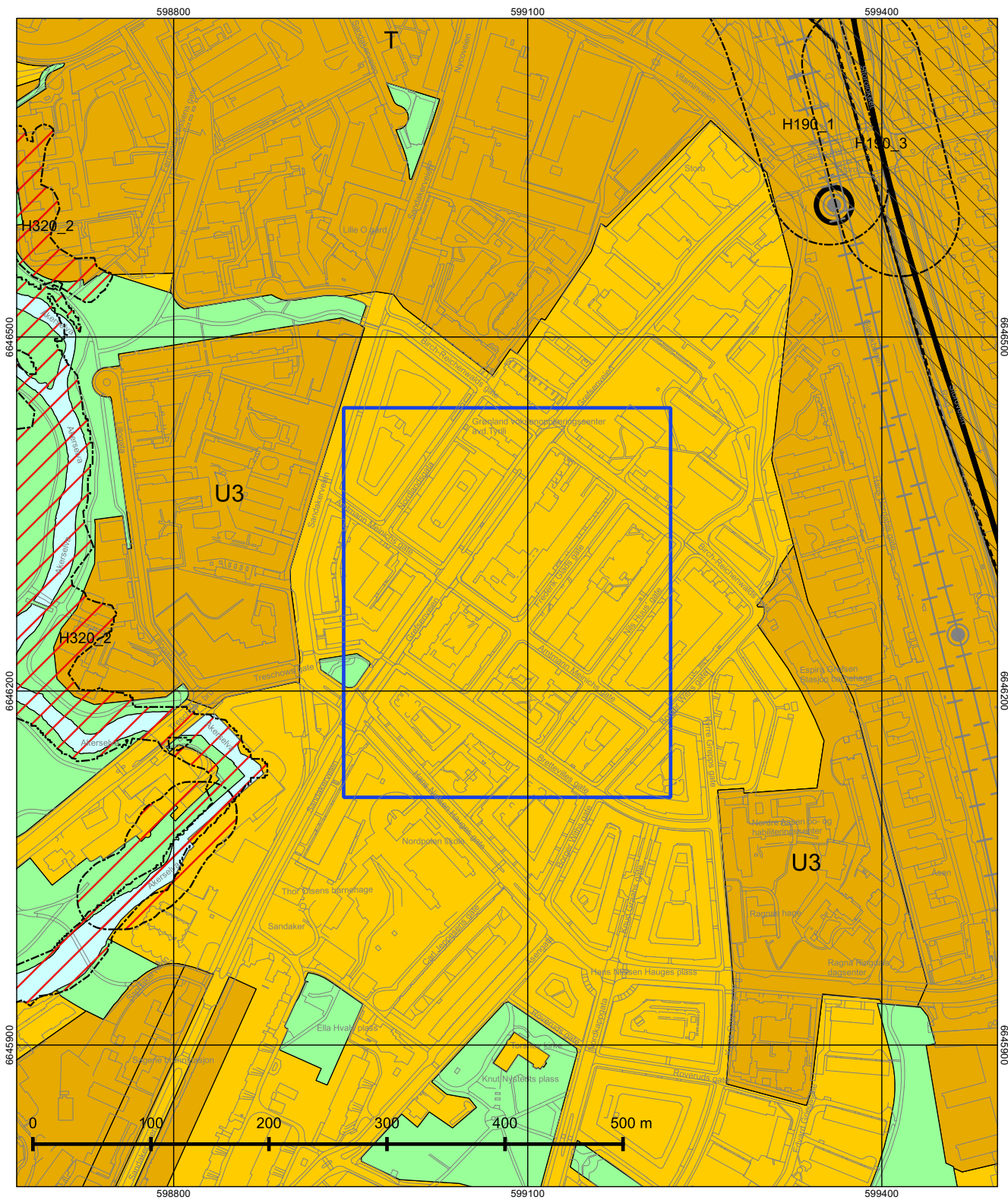
\*regulert kotehøyde med Oslo lokal som høydereferanse. Ved prosjektering legges 37 cm til denne kotehøyden.

© Plan- og bygningsetaten, Oslo kommune

 <p><b>Oslo</b></p> <p>Dato: 27.03.2026          Bruker: FME          Målestokk 1:1000          Ekvidistanse 1m          Koord.system: EUREF89 - UTM sone 32</p> <p>Høydereferanser          - Reguleringsplan: Se reg.best.          - Bakgrunnskart: NN2000</p> <p>Originalformat: A3</p>	<h3>Reguleringskart</h3>		<p>Opprinnelig reguleringsplan gir rammer for høyder på planlagt bebyggelse ut fra terrenghøyden slik de var da reguleringsplanen ble vedtatt. Det nye sammenstilte reguleringsplankartet viser dagens terreng- og tomtesituasjon. Planens originale vedtakskart er tilgjengelig i Saksinnsyn.</p>
	<p>– Kartutsnittet gjelder vertikalnivå 2 (dvs. på bakkenivå). I tillegg finnes det regulering i vertikalnivå 1</p> <p>– Gjeldende kommunedelplaner: KDP-17, KDP-4</p> <p>– Det er ikke registrert naturmangfold innenfor kartutsnittet.</p> <p>– Kartet er sammenstilt for: Kan ikke brukes til byggesak.</p>		
	<p>PlottID/Best.nr: 155255/ 86529521</p> <p>Adresse: Amtmann Meinichs gate 14</p> <p>Gnr/Bnr: 224/28</p>	<p>Deres ref.:</p> <p>Kommentar:</p>	

## TEGNFORKLARING - REGULERING (for gjeldende kartutsnitt)

	40 - Friområde/park		Regulert senterlinje
	70 - Felles avkjørsel		Regulert stoyskjerm
	72 - Felles lekeareal		Måle og avstandlinje (Dimensjonslinje)
	75 - Felles garasjeanlegg - P-hus		
	78 - Forhage		
	110 - Bolig m.tilh. anlegg		Avkjørsel
	310 - Offentlig kjørebane/veigrunn		
	311 - Annet veiareal		
	312 - Fortau		
	315 - Kollektivfelt/kollektivgate		
	1541 - Vannforsyningsanlegg		
	1800 - Kombinert bebyggelse og anleggsformål		
	2011 - Kjøreveg		
	2012 - Fortau		
	2017 - Sykkelveg/-felt		
	2019 - Annen vegggrunn - grøntareal		
	2022 - Trase for sporveg/forstadsbane		
	2800 - Kombinerte formål for anlegg/traseer		
	669 - Spesialområde bevaring offentlig-allmennyttig		
	RbBevaringGrense		
	RpBestemmelseGrense		
	RpAngittHensynSone		
	RpAngittHensynGrense		
	RpBåndleggingSone		
	RpBåndleggingGrense		
	RpSikringSone		
	RpSikringGrense		
	70 - Felles avkjørsel		
	76 - Felles underjordisk anlegg		
	78 - Forhage		
	311 - Annet veiareal		
	312 - Fortau		
	913 - Formålavgrensning		
	930 - Reguleringslinje		
	Formålgrense		
	Foreløpig plan		
	Plangrense (gammel lov)		
	Plangrense (ny lov)		



© Plan- og bygningsetaten, Oslo kommune


**Oslo**  
 Dato: 27.03.2026  
 Målestokk 1:3000  
 Koordinatsystem: EUREF89 - UTM sone 32  
 PlottID/Best.nr.: 155255/86529521  
 Deres ref.:

### Kommuneplanen 2015–2030

Vedtatt av bystyret 23.09.2015, sak 262

Kartet viser utsnitt av «Plankart 1-2 Arealbruk» og «Plankart 2-2 Hensynssoner». For øvrige juridisk bindende kart, se Planinnsyn - <https://od2.pbe.oslo.kommune.no/kart/?mode=kommuneplan>

Blå ramme viser utsnittet for de øvrige plottene.

Reguleringsplaner vedtatt etter 17.09.2014 og til 23.09.2015 vil gjelde foran kommuneplanen ved motstrid. Reguleringsplaner vedtatt etter kommuneplanen vil gjelde foran kommuneplanen ved motstrid.

Se tegnforklaring på eget ark.



## Tegnforklaring - kommuneplan

	Farled		Bebyggelse og anlegg, eksisterende
	Fjernveg (tunnel)		Bebyggelse og anlegg, fremtidig
	Fjernveg		Bane, eksisterende
	Markagrense		Havn, eksisterende
	Plangrense		Havn, fremtidig
	Sporveg (tunnel), fremtig		Kollektivknutepunkt, fremtidig
	Sporveg (tunnel), eksisterende		Grønnstruktur, eksisterende
	Sporveg, eksisterende		Grønnstruktur, fremtidig
	Sporveg, fremtidig		Forsvaret
	Jernbane (tunnel), fremtidig		LNF-areal, eksisterende
	Jernbane (tunnel), eksisterende		LNF-areal, fremtidig
	Jernbane, eksisterende		Spredt boligbebyggelse, eksisterende
	Turvei		Spredt boligbebyggelse, fremtidig
	Ny T-bane-/jernbanestasjon (ikke juridisk)		Spredt fritidsbebyggelse, eksisterende
	T-banestasjon (ikke juridisk)		Spredt fritidsbebyggelse, fremtidig
	Jernbanestasjon (ikke juridisk)		Bruk og vern av sjø og vassdrag med tilhørende strandsone
	Banetrase (ikke juridisk)		Farled
	Fjordtrikk (ikke juridisk)		Småbåthavn, eksisterende
	Samferdsel (ikke juridisk)		Småbåthavn, fremtidig
	Eksisterende kollektivknutepunkt		Naturområde
	Fremtidig kollektivknutepunkt		Friluftsområde
	Spredt boligbebyggelse		Ytre by (utviklingsområder)
	Bestemmelsesgrense		Indre by (utviklingsområder)
	Aktivitetssone marka		H570 - Bevaring kulturmiljø
			H710 - Båndlegging for regulering etter pbl.
			H810_1 - Krav om felles planlegging (områderegulering)
			H810_2 - Krav om felles planlegging
			H820_1 - Omforming (kabling og høystentledninger)
			H820_2 - Omforming (trafostasjoner)
			H110 - Nedlagsfelt drikkevann
			H190 - Andre sikringssoner
			H310_1 - Kvikkleire
			H310_2 - Steinsprang
			H320_1 - Stormflo
			H320_2 - Elveflom
			H390 - Deponi



Oslo kommune  
Plan- og bygningsetaten

Marthe Skabo  
AMTMANN MEINICHS GATE 14C

Dato: 27.03.2026

Deres ref:  
Bestillingsnr.: 86529521  
9090411

Vår ref (Saksnr):

Saksbehandler: Automatisert produksjon

---

## AREALBEKREFTELSE FOR GNR.224 BNR. 28

---

Vi viser til bestilling av 20260327 for AMTMANN MEINICHS GATE 14C.

### **GNR. 224 BNR. 28**

er, ifølge eiendomsregisteret i Oslo, opprettet den 04.06.1889.

Arealet for eiendommen, med til- og framålinger ført i eiendomsregisteret i Oslo, er

**510 m<sup>2</sup>**

Eiendommen, i samsvar med oppgitt areal, er vist med gul farge på vedlagte kartutsnitt.

Målestokk= 1: 500.

Eiendommen består av 1 teig.

### **Plan- og bygningsetaten**

Avdeling tilsyn og geodata  
Seksjon matrikkel

Kristin Tveit  
Seksjonsleder



Plan- og bygningsetaten

Boks 364 Sentrum  
0102 Oslo

Betaksadresse:

Vahlø gate 1, 0187 Oslo

[www.pbe.oslo.kommune.no](http://www.pbe.oslo.kommune.no)

Sentralbord: 02 180

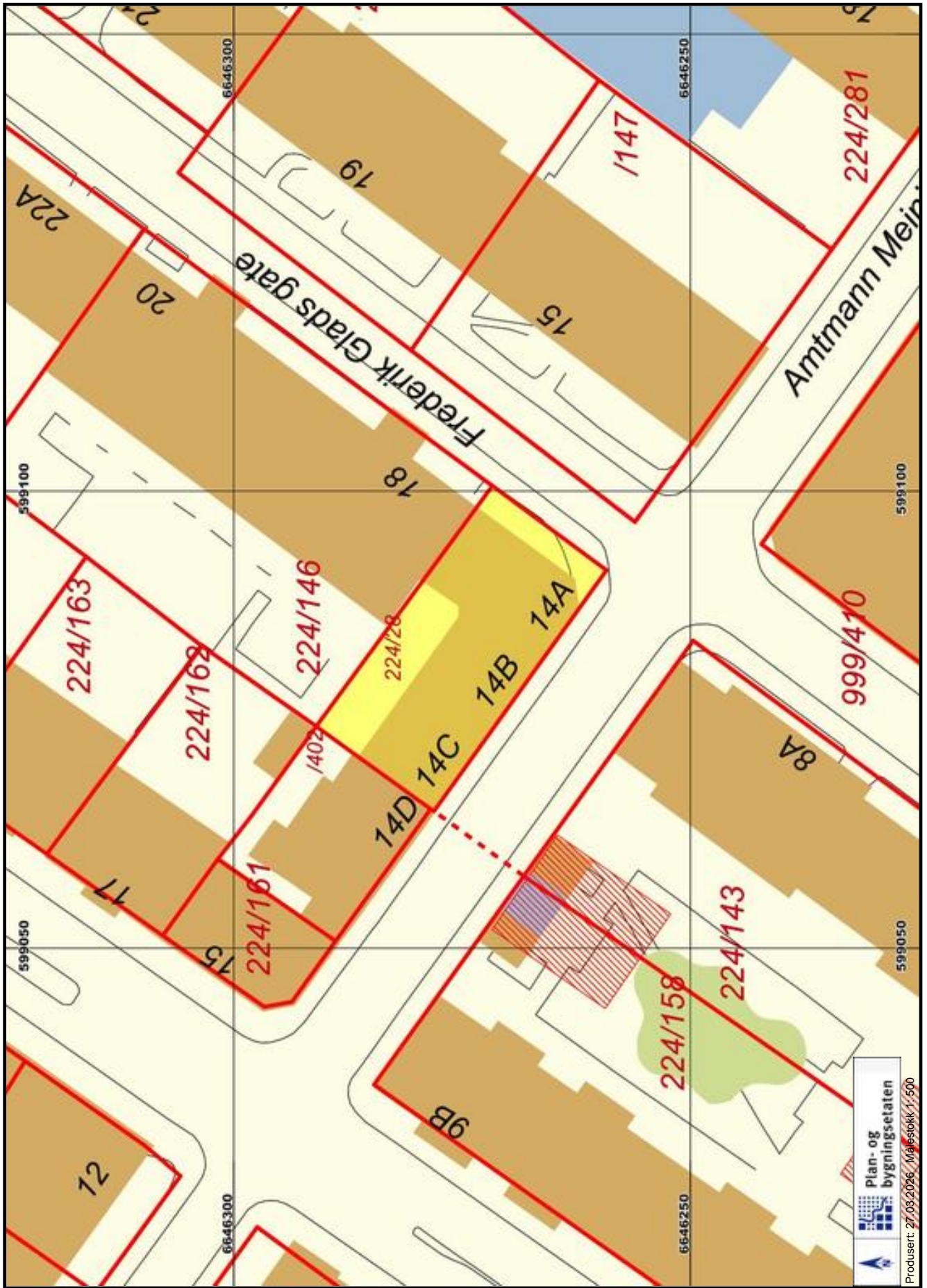
Kundesenteret: 23 49 10 00

Telefaks: 23 49 10 01

E-post: [postmottak@pbe.oslo.kommune.no](mailto:postmottak@pbe.oslo.kommune.no)

Bankgiro: 6003 05 58920

Org.nr: 971 040 823 MVA





## S-5142

Detaljregulering med konsekvensutredning og med reguleringsbestemmelser for Ny vannforsyning Oslo - Stamnett

**Vedtaksdato:** 04.03.2022

**Vedtatt av:** Bystyret, egengodkjenning

**Vedtaksdokumenter:** [201915152](#)

**Lovverk:** PBL 2008

**Høydereferanse:** NN2000

**Merknader:**

**Knytning(er) mot andre planer:**

Dokumentet består av 14 side(r) inkludert denne.



**Plan- og bygningsetaten**  
**Oslo kommune**

[oslo.kommune.no/plan-bygg-og-eiendom](https://oslo.kommune.no/plan-bygg-og-eiendom)

Besøksadresse:  
Vahls gate 1, 0187 Oslo  
Postadresse:  
Boks 364 Sentrum,  
0102 Oslo

Sentralbord: +47 21 80 21 80  
Kundesenteret: +47 23 49 10 00  
[postmottak@pbe.oslo.kommune.no](mailto:postmottak@pbe.oslo.kommune.no)  
Org.Nr.: NO 971 040 823 MVA

OSLO KOMMUNE

## **Reguleringsplan for ny vannforsyning Oslo - Stamnett**

Reguleringsbestemmelser for alternativ 2

Detaljregulering for gnr./bnr. 78/1, m.fl.

12 kart merket UTI-201915152 Alternativ 1-4 datert 22.01.2021 for vertikalnivå 1 og 13 kart merket UTI-201915152-2 Alternativ 2 datert 22.01.2021 for vertikalnivå 2.

Planens hensikt

Reguleringsplanen skal legge til rette for bygging og drift av forsterket overordnet infrastruktur for vannforsyning med tilknytning til eksisterende anlegg.

Fellesbestemmelser

1 Fellesbestemmelser for hele planområdet

1.1 Overvann

Overvann innenfor de permanente regulerte dagsoner med formål, vannforsyningsanlegg, energianlegg, veg, kjøreveg, annen veggrunn grøntareal, skal tas hånd om etter 3-trinnsstrategien utdypet i veileder for overvannshåndtering og etter det til enhver tid anbefalte klimapåslag. Dagens klimapåslag for kort intens regn er definert i «Klimaprofil for Oslo og Akershus» og skal være minimum 40 %.

Trinn 1: Mindre nedbørsmengder skal håndteres åpent og lokalt. Overvannet skal fanges opp og infiltreres i planområdet ved bruk av grønne tak, regnbed, trær, grønne grøfter, permeable flater og dekker og lignende.

Trinn 2: Større nedbørsmengder skal håndteres lokalt og i størst mulig grad åpent. Overvannet skal forsinkes og fordrøyes ved bruk av regnbed, blågrønne tak, grøfter, åpne kanaler og fordrøyningsarealer og lignende.

Trinn 3: Bygninger og anlegg skal utformes og plasseres, samt terrenget tilpasses, slik at naturlige og trygge flomveier bevares og tilstrekkelig sikkerhet mot flomskader oppnås.

For anleggsfasen gjelder pkt. 1.4.2 k.

1.2 Automatisk fredete kulturminner

Dersom det under anleggsarbeider treffes på automatisk fredete kulturminner, eksempelvis i form av helleristninger, brent leire, keramikk, flint, groper med trekull og/eller brent stein etc., skal arbeidet øyeblikkelig stanses og Byantikvaren varsles, jf. lov om kulturminner av 9. juni 1978 nr. 50, § 8.

1.3 Miljøkvalitet

1.3.1 Luftoverført støy, strukturlyd og vibrasjoner i anleggsfasen

Luftoverført støy og strukturlyd

For støy i anleggsfasen skal grenseverdier i Oslo kommunes støyforskrift, tabell 1 benyttes. Statlig veileder M-2061 skal benyttes for beregning og dimensjonering av tiltak for begrensning av bygge- og anleggsstøy.

For innendørs strukturlyd fra arbeid i tunnel gjelder innendørs grenseverdier T-1442 (2021), tabell 5. For tunnelanlegg skal tydelig borelyd og piggelyd gi en skjerping av grensene med 5 dB.

For følgende anlegg- og riggområder tillates ikke anleggsdrift, inkludert inn-/uttransport, i dagen mellom kl. 23 00 og 07 00 eller på søndager eller helligdager: Oset (felt #1), Disen (felt #2), Bjølsen (felt #3), Trosterud (felt #5, 6, 7) og Haugerud (felt #8).

For Oset (felt #1) gjelder unntak fra begrensningene for kritiske støttefunksjoner for tunneldriving, som for eksempel servicelaster og maskintransport mellom tunnel og verkstedtelt, inn-/uttransport av innsatsmidler til tunneldriving som ikke kan lagres lokalt, som sprøytebetong til fjellsikring, sprengstoff og personaltransport.

Helseetaten eller delegert myndighet (bydelsoverlegen) vil være koordinerende myndighet når det gjelder behandling av søknader om nødvendige dispensasjoner og forhåndsgodkjenninger etter støyforskriftens §§ 12, 14 og 15. Plan og dokumentasjon med oversikt over støyende aktiviteter og avbøtende tiltak skal forelegges Helseetaten eller delegert myndighet (bydelsoverlegen) for alle aktiviteter som utvikler støy som kan overskride grenseverdiene i forskriftens § 12 og impulsiv støy som krever godkjenning etter § 14. Følgende dokumentasjon skal utarbeides og vedlegges søknad om tillatelse til å gjennomføre arbeider som kan overskride grenseverdiene.

- a) Beregninger av støyende hovedaktiviteter med utarbeiding av nødvendig støysonekart.
- b) Fremdriftsplan med synliggjøring av hovedaktiviteter og varighet.
- c) Valg av arbeidsmetoder, utstyr, driftstider og mulige støyreducerende tiltak.
- d) Plan for kontroll og dokumentasjon av støyforhold under gjennomføringen av arbeidet.
- e) En konkret plan for informasjon/kommunikasjon med berørte parter. Berørte naboer skal varsles om støyende arbeider i henhold til anbefalingene i T-1442 (2021).
- f) Strategi for håndtering av støyklager og tilbud om erstatningsboliger.

Dispensasjon og godkjenning fra Helseetaten eller delegert myndighet (bydelsoverlegen) skal foreligge ved søknad om igangsettingstillatelse for de arbeidene som ikke overholder støykravene i den enkelte dagsone. Dispensasjon for eventuelle aktiviteter som overskrider grenseverdier som ikke er kjent ved søknad om igangsettingstillatelse skal omsøkes under anleggsfasen.

#### Vibrasjoner

For vibrasjoner skal grenseverdier i NS8141 legges til grunn. For byggverk som er i en ømtålig tilstand (tydelige setningsskader, sviktende fundamentering etc.), reduseres grenseverdiene med en faktor 0,8. Under anleggsfase som omfatter større og vedvarende sprengningsarbeider skal det gjennomføres kontinuerlige vibrasjonsmålinger i

sprengningsperioden på forventet utsatte lokaliteter. Om nødvendig skal det gjennomføres avbøtende tiltak.

#### 1.3.2 Støy i driftsfasen

For eventuell støy i driftsfasen skal den enhver tid gjeldende statlige retningslinje for behandling av støy i arealplanleggingen, T-1442 (2021), tabell 2, «Øvrig industri» legges til grunn.

#### 1.3.3 Fossilfri anleggsgjennomføring

Alle maskinene på bygge- og anleggsplassen, herunder aggregater og kompressorer, skal bruke elektrisitet, bærekraftig biodrivstoff eller andre klimanøytrale og bærekraftige energikilder. Kjøretøy som benyttes til transport av anleggsmaskiner er unntatt fra kravet om bruk av fossilfritt drivstoff.

### 1.4 Dokumentasjonskrav og særskilt underlag til byggesaksbehandlingen

#### 1.4.1 Utomhus-/landskapsplan

Sammen med søknad om rammetillatelse skal det for felt avsatt til vannforsyningsanlegg med tilhørende anlegg- og riggområde innsendes utomhus-/landskapsplan i målestokk 1:200. Planen skal vise hvordan de deler av overflaten som er berørt av anlegget skal opparbeides som utomhusareal i endelig situasjon etter avsluttet anleggsfase. Planen skal vise: gjerder, støttemurer, gangveier, internveier med snuareal og oppstillingsplass for utrykningskjøretøy, overvannshåndtering og snølagring, stigningsforhold og belysning. Planen skal redegjøre for eksisterende og fremtidig terreng, eksisterende trær som skal beholdes eller felles, samt nye trær som skal plantes, øvrig beplantning og grønne vegetasjonsflater. I den grad ett eller flere av punktene ovenfor ikke er relevant for enkelte dagsoner skal dette redegjøres for.

Ved søknad om rammetillatelse skal det være dokumentert i utomhus-/landskapsplan med tilhørende notat og beregninger at tilstrekkelig lokal overvannshåndtering og snølagring er ivarettatt. Valgte løsninger skal begrunnes. Eksisterende dreneringslinjer, bekker eller fuktdrag gjennom planområdet skal hensyntas. Sammen med søknad om rammetillatelse skal eventuelle avvik være utredet og dokumentert. Dersom valgt løsning innebærer påslipp av overvann til kommunal avløpsledning, skal løsningen være godkjent av Vann- og avløpsetaten før det kan gis rammetillatelse.

#### 1.4.2 Plan for anlegg- og riggområder og anleggsfasen

Sammen med søknad om rammetillatelse skal det vedlegges plan for anlegg- og riggområder og anleggsfasen. Plan for anlegg- og riggområder og anleggsfasen skal ved søknad om rammetillatelse redegjøre for:

- a) Utbyggingsfaser.
- b) Plassering og arealbehov for anlegg- og riggområder, plassering av masser, lagerplasser, atkomst, parkering, anleggsgjerder mv.
- c) Plan for trafikkavvikling. Avkjørsler, kjøremønster for hvordan trafikken forbi og gjennom anlegg- og riggområdet skal håndteres, herunder anleggstrafikk. Kjøremønster mellom riksveinettet og anlegg- og riggområdet skal kartfestes.

- d) Nødvendige trafiksikkerhetstiltak mellom riksveinettet og anlegg- og riggområdet med særlig vekt på trygg og fremkommelig vei for fotgjengere og syklister, kollektivtrafikk og beredskapskjøretøyer. Skoleveier skal ivaretas spesielt.
- e) Tiltak for å ivareta atkomst- og parkeringsbehov for bolig- og næringsbebyggelse som berøres midlertidig i anleggsfasen.
- f) Sikringstiltak for eksisterende vassdrag herunder flom, terreng og vegetasjon/trær som skal ivaretas i anleggsfasen. Tiltakene skal vises på kart.
- g) Hensynet til kulturminner og kulturmiljøer skal ivaretas og sikres mot at skade oppstår som følge av anleggsfasen.
- h) Håndtering av forurensning av grunn med beskrivelse av eventuelle nødvendige avbøtende tiltak.
- i) Nødvendig omlegging av eksisterende vann- og avløpsanlegg.
- j) Nødvendig omlegging av ferdselsforbindelser.
- k) Behandling av overvann, herunder valg av løsninger. Dette gjelder både tunnelvann, takvann, overflatevann og drenevann, herunder tunneldrivevann.
- l) Behov for skjerming av innsyn og eventuelle skjermingstiltak i anlegg- og riggområder med en varighet på over to år.
- m) Geoteknisk vurdering av lokalstabilitet på anlegg- og riggområdet herunder tettestrategi for tunneldriving og rutiner for overvåking av grunnvann.
- n) Plan for kommunikasjon. Det skal i områder med langvarig anleggsarbeid etableres dialoggruppe med et utvalg representanter for berørte naboer. Det skal opprettes kontaktperson(er) knyttet til alle bydelene.

Plan for anlegg- og riggområder og anleggsfasen skal senest ved søknad om igangsettingstillatelse redegjøre for:

- o) Håndtering av støy herunder støy fra tunnelvifter, strukturlyd, vibrasjoner, nedfallsstøv/sprengingsgasser med beskrivelse av eventuelle nødvendige avbøtende tiltak.
- p) Beredskapsplan for håndtering av uventet, eksisterende grunnforurensning i de delene av planområdet det er risiko for det.
- q) Beredskapsplan for håndtering av utslipp eller annen negativ påvirkning av vassdragene i anlegg- og riggområder som drenerer til Akerselva eller Alna.

I den grad et eller flere av punktene ovenfor ikke er relevant for enkelte anlegg- og riggområder skal dette redegjøres for.

Plan for nødvendige trafiksikkerhetstiltak etter pkt. 1.4.2 d skal forelegges de aktuelle bydeler, Alna, Sagene og Nordre Aker.

#### 1.4.3 Plan for miljøoppfølging

Sammen med søknad om rammetillatelse skal det foreligge en miljøoppfølgingsplan. Miljøoppfølgingsplanen skal redegjøre for forhold knyttet til massehåndtering, herunder transport, støy og vibrasjoner, utslipp til luft, vann og grunn, nærmiljø og friluftsliv, naturmiljø (inkludert tiltak mot spredning av uønskede, fremmede arter), landskap, kulturminner og kulturmiljø samt materialvalg, avfallshåndtering, energibruk og belysning i anleggsfase og i permanent situasjon. Miljøoppfølgingsplanen skal sette krav til maksimal innlekkasje av grunnvann i fjellanlegget og overvåkning av dette. Tiltak som beskrevet i miljøoppfølgingsplanen skal inngå i entreprenørkontraktene.

#### 1.4.4 Øvrige dokumentasjonskrav

Sammen med søknad om rammetillatelse for nye vannforsyningsanlegg skal det foreligge plan for eventuelle nødvendige midlertidige og permanente støyskjermingstiltak, med mindre det er søkt eller gitt dispensasjon fra grenseverdier for støy, jf. punkt 1.3.

Sammen med søknad om rammetillatelse skal det foreligge en risikoanalyse for skader eller uønsket påvirkning på jernbaneinfrastruktur som følge av tunnel-/berganlegget, herunder vurdering av dagens situasjon, risiko ved gjennomføring av tiltaket, avbøtende tiltak og overvåkning. Risikoanalysen skal være forelagt Bane NOR for uttalelse. Vurderingen skal være basert på tilgjengelig grunnlag på søknadstidspunktet og oppdateres etter behov, etter hvert som nye måledata foreligger.

Sammen med søknad om rammetillatelse skal det foreligge en risikoanalyse for skader eller uønsket påvirkning på E6 ved Stubberud og Trosterud, herunder vurdering av dagens situasjon, risiko ved gjennomføring av tiltaket, avbøtende tiltak og overvåkning. Risikoanalysen skal være forelagt Statens vegvesen for uttalelse.

Sammen med søknad om igangsetningstillatelse for permanent omlegging av turvei langs østsiden av Akerselva på Bjølsen skal det foreligge byggeplan for tiltaket som viser plassering i terreng og utforming. Den skal godkjennes av Bymiljøetaten.

Sammen med søknad om igangsetningstillatelse for nytt fortau langs sørsiden av Verkseier Furulunds vei på Stubberud skal det foreligge byggeplan for tiltaket som viser plassering og utforming. Den skal godkjennes av Bymiljøetaten.

Sammen med søknad om rammetillatelse for nye vannforsyningsanlegg og andre tiltak skal det foreligge uttalelse fra Bymiljøetaten, Forsvaret, Bane NOR SF, Sporveien AS, Statens vegvesen, Statnett SF og andre offentlige infrastruktureiere i den grad tiltaket berører deres forvaltningsinteresser.

Sammen med søknad om igangsetningstillatelse for nye vannforsyningsanlegg i felt A4 (Stubberud) og A5 (Trosterud) skal det foreligge godkjenning fra Statens vegvesen på de deler av utomhus-/landskapsplan og plan for rigg- og anleggsområdet og anleggsfasen som omhandler Statens vegvesens veigrunn, jf. 1.4.1 og 1.4.2.

## Bestemmelser til arealformål

### 2 Bebyggelse og anlegg (pbl. § 12-5 nr. 1)

#### 2.1 Vertikalnivå 1

##### 2.1.1 Vannforsyningsanlegg, felt A7 (hele planområdet)

###### 2.1.1.1 Arealbruk

I felt A7 kan det etableres tunneler og bergrom med tilhørende tiltak for vannforsyning og tilhørende funksjoner. Det tillates også permanent og midlertidig omlegging av avløpsledninger.

#### 2.2 Vertikalnivå 2

##### 2.2.1 Energianlegg, felt E (Trosterud)

###### 2.2.1.1 Arealbruk

I felt E kan det oppføres bebyggelse, konstruksjoner og anlegg for overføring av energi og tilhørende funksjoner.

###### 2.2.1.2 Utnyttelse

Tillatt utnyttelse for felt E er inntil %-BYA= 50.

###### 2.2.1.3 Plassering

Plassering av bebyggelse, konstruksjoner og anlegg skal skje innenfor byggegrense angitt på plankart.

###### 2.2.1.4 Høyder

Maksimal høyde skal ikke overstige tilsvarende høyde på eksisterende bygning innenfor feltet.

##### 2.2.2 Vannforsyningsanlegg, felt A1, A2, A3, A4, A5, A6 (Disen, Bjølsen, Stubberud, Trosterud, Haugerud)

###### 2.2.2.1 Arealbruk

I felt A1-A4 og A6 kan det oppføres bebyggelse, konstruksjoner og anlegg for vannforsyning og tilhørende funksjoner. I felt A5 kan det oppføres konstruksjoner og anlegg for vannforsyning og tilhørende funksjoner, herunder atkomstvei. I felt A6 tillates energianlegg.

###### 2.2.2.2 Utnyttelse

###### Felt A1 (Disen)

Tillatt utnyttelse er %-BYA= 40.

###### Felt A2 (Disen)

Tillatt utnyttelse er %-BYA= 100.

###### Felt A3 (Bjølsen)

Tillatt utnyttelse er %-BYA= 41.

Felt A4 (Stubberud)

Tillatt utnyttelse er %-BYA= 10.

Felt A6 (Haugerud)

Tillatt utnyttelse er %-BYA= 20.

#### 2.2.2.3 Plassering

Plassering av bebyggelse, konstruksjoner og anlegg skal skje innenfor formålsgrense angitt på plankart. Der det ikke er angitt byggegrense går byggegrensen i formålsgrensen.

#### 2.2.2.4 Høyder

Felt A1 (Disen)

Tillatt maksimal høyde for bebyggelse er kote +140,5.

Felt A2 (Disen)

Tillatt maksimal høyde for bebyggelse er kote +141.

Felt A3 (Bjølsten)

Tillatt maksimal høyde for bebyggelse er kote +87,5.

Felt A4 (Stubberud)

Tillatt maksimal høyde for bebyggelse er kote +107. I tillegg tillates sikringsgjerde med inntil 2,5 meter høyde.

Felt A5 (Trosterud)

Tillatt maksimal høyde for konstruksjoner er kote +138. I tillegg tillates sikringsgjerde med inntil 2,5 meter høyde.

Felt A6 (Haugerud)

Tillatt maksimal høyde for bebyggelse er kote +212,5.

#### 2.2.2.5 Utforming

Bebyggelse, anlegg og konstruksjoner, inkludert gjerder, innenfor felt A1-A6 skal ha høy arkitektonisk kvalitet i utforming og materialer og være tilpasset eksisterende bebyggelse. Tekniske installasjoner som ventilasjon skal integreres i den arkitektoniske utformingen. Reflekterende takflater tillates ikke. Bebyggelsen tilpasses terrenget i størst mulig grad. Utomhusarealet skal ha god terrengtilpasning med tilbakefylling av masser og nyplanting av vegetasjon.

I felt A1 og A2 (Disen) skal teglstein benyttes som hovedfasademateriale. I felt A3 (Bjølsten) skal tegl eller betong benyttes som hovedfasademateriale. I felt A5 (Trosterud) tillates plater av høy kvalitet på portalen.

I felt A1 og A2 (Disen) samt A3 (Bjølsten) skal det ved søknad om rammetillatelse foreligge uttalelse fra Byantikvaren om utformingen.

#### 2.2.2.6 Avkjørsel og atkomst

##### Felt A2 (Disen)

Atkomst til felt A1 og A2 er fra Grefsenveien via eksisterende gangvei mellom Grefsenveien og Kjelsåsveien.

##### Felt A3 (Bjølsten)

Atkomst til felt A3 er fra Lillogata og via eksisterende turvei sør for Lillogata 8-12.

##### Felt A4 (Stubberud)

Avkjørsel til rømningsvei felt A4 er fra Verkseier Furulunds vei som angitt med avkjørselspil på plankart. Atkomst er via utomhusareal på Verkseier Furulunds vei 5. Atkomsten til rømningsveien tillates kun brukt ved vedlikehold og utrykning.

##### Felt A5 (Trosterud)

Atkomst til felt A5 er fra Tvetenveien via felt KV2 og \_KV1.

##### Felt A6 (Haugerud)

Atkomst til felt A6 er via felt \_KV3.

### 3 Samferdselsanlegg og teknisk infrastruktur (pbl. § 12-5 nr. 2)

#### 3.1 Vertikalnivå 2

##### 3.1.1 Kjøreveg, felt KV1, \_KV2, \_KV3 (Trosterud, Haugerud)

###### 3.1.1.1 Arealbruk

I felt KV1, \_KV2 og \_KV3 tillates etablert anlegg og konstruksjoner for veiformål. Vei skal utføres med fast dekke.

Felt \_KV2 er felles for gnr./bnr. 116/91, 142/26, 142/72, 142/73 og senere utskilte eiendommer.

Felt \_KV3 er felles for gnr./bnr. 167/130, 167/131, 167/133, 167/134, 167/135, 167/136, 167/137, 167/138, 167/139, 167/140, 167/203, 167/216, 167/217, 167/220, 167/253 og senere utskilte eiendommer.

##### 3.1.2 Fortau, felt \_SF (Stubberud)

###### 3.1.2.1 Arealbruk

I felt \_SF skal det etableres fortau. Fortauet skal utføres med fast dekke og i henhold til gatenormal for Oslo. Fortauet skal være offentlig.

##### 3.1.3 Annen veigrunn – grøntareal, felt VG1, VG2, VG3 (Stubberud, Trosterud)

###### 3.1.3.1 Arealbruk

I felt\_VG1, VG2 og VG3 kan det oppføres anlegg og konstruksjoner i tilknytning til veiformålet, herunder støttemurer, belysning, rekkverk og overvannshåndtering. Fyllinger regulert som annen veigrunn – grøntareal skal tilsås og beplantes.

#### 4 Grønnstruktur (pbl. § 12-5 nr. 3)

##### 4.1 Vertikalnivå 2

###### 4.1.1 Friområde, felt F (Trosterud)

###### 4.1.1.1 Arealbruk

I felt F skal det anlegges friområde. Friområdet skal være offentlig.

Bestemmelser til hensynssoner (pbl. §§ 16-6, 12-7 og 11-8)

#### 5 Sikrings-, støy-, fare- og båndleggingssoner (pbl. § 11-8 a og d)

##### 5.1 Vertikalnivå 1

###### 5.1.1 Felt H190\_4, H190\_5 (Trosterud, Haugerud)

Innenfor hensynssonen (eksisterende trasé for t-bane eller jernbane) tillates ikke sprengningsarbeider, boring for energibrønner og andre brønner uten at det foreligger tillatelse fra berørte samferdselsmyndigheter.

###### 5.1.2 Felt H740\_5 (Bjølser)

Hensynssonen omfatter sikringssone pluss kabeltunnel for høyspent kabelanlegg med nisjer og bergrom for teknisk utstyr mv. Alle tiltak (søknadspliktige og ikke-søknadspliktige) som kan forringe kabeltunnelens stabilitet, skade tunnelen eller tunnelinnredningen, for eksempel riving, boring i grunnen, sjaktdriving, sprengning, peleramming, spunting, utgravinger, fundamentering, injeksjon eller prøvetaking mv. kan ikke iverksettes uten spesiell tillatelse fra kabeleier.

##### 5.2 Vertikalnivå 2

###### 5.2.1 Fellesbestemmelser for sikrings- og faresoner (hele planområdet)

Gjeldende reguleringsplaner innenfor hensynssone H190 1-3 andre sikringssoner (restriksjoner for anlegg i grunnen) skal fortsatt gjelde med mindre noe annet fremgår av denne planen.

###### 5.2.2 H190 Andre sikringssoner (restriksjoner for anlegg i grunnen)

###### 5.2.2.1 Felt H190\_1

Det tillates ikke boret brønner for vann, energi eller gjennomført andre søknadspliktige eller ikke-søknadspliktige tiltak med fysiske inngrep i grunnen, med mindre disse på forhånd er godkjent av Oslo kommune, Vann- og avløpsetaten.

###### 5.2.2.2 Felt H190\_2, H190\_3 (Trosterud, Haugerud)

Innenfor hensynssonen (eksisterende trasé for t-bane eller jernbane) tillates ikke sprengningsarbeider, boring for energibrønner og andre brønner uten at det foreligger tillatelse fra berørte samferdselsmyndigheter.

#### 5.2.3 H310 Faresone for skred

##### 5.2.3.1 Felt H310-4 (Oset)

Sammen med søknad om rammetillatelse må det sendes inn en vurdering av lokalstabilitet for området.

##### 5.2.3.2 Felt H310-2 og 3 (Stubberud)

Sammen med søknad om rammetillatelse må det sendes inn en vurdering av hvordan tiltaket påvirker stabiliteten for området. (Jfr. TEK 17 § 7-3)

#### 5.2.4 H320 Faresone for flomfare

##### 5.2.4.1 Felt H320 (Bjølsten)

Inngang til kum må sikres mot 200 års-flom.

#### 5.2.5 H370 Faresone for høyspenningsanlegg

##### 5.2.5.1 Felt H370\_1-3 (Stubberud, Trosterud)

Det er ikke tillatt med ny bebyggelse innenfor hensynssonen. Alle tiltak i terrenget og anleggsarbeid innenfor hensynssonen skal på forhånd være avklart med ledningseier.

#### 5.2.6 H740 Båndlegging etter andre lover (energiloven)

##### 5.2.6.1 Felt H740\_1 (Bjølsten)

Hensynssone omfatter kabeltunnel for høyspent kabelanlegg med nisjer og bergrom for teknisk utstyr mv. Alle tiltak (søknadspliktige og ikke-søknadspliktige) som kan forringe kabeltunnelens stabilitet, skade tunnelen eller tunnelinnredningen, for eksempel riving, boring i grunnen, sjaktdriving, sprengning, peleramming, spunting, utgravinger, fundamentering, injeksjon eller prøvetaking mv. kan ikke iverksettes uten spesiell tillatelse fra kabeleier.

##### 5.2.6.2 Felt H740\_2-4 (Stubberud, Trosterud)

Alt anleggsarbeid og andre tiltak i terrenget innenfor hensynssonen skal på forhånd avklares med ledningseier.

Bestemmelser til bestemmelsesområder

#### 6 Bestemmelsesområde

##### 6.1 #1-8 Midlertidige anlegg- og riggområder

Innenfor felt #1-8 er det tillatt med anlegg- og riggområde i anleggsfasen for tiltakene. Anlegg- og riggområder er midlertidige og opphører når anlegget er ferdigstilt. Området tillates midlertidig benyttet til brakkerigg, verksted, lagerplass, kjøreareal, parkeringsareal, sedimenteringsbasseng for vann, mellomlagring av masser og annet som er nødvendig for gjennomføring av anleggsarbeidet. Innenfor området tillates midlertidige terrengendringer,

støttemurer og andre tiltak som ledd i etablering og drift av anlegg- og riggområdet. Urenset vann fra anlegg- og riggområder tillates ikke ført inn på kommunens ledningsnett eller til resipient. Avkjørsler til og fra anlegg- og riggområder er ikke angitt på plankart og angis på plan for anlegg- og riggområder, jf. punkt 1.4.2.

Innenfor felt #4 (Stubberud) er det ikke tillatt med tiltak eller aktivitet som skader E6 (veianlegget, inkludert konstruksjoner), eller påvirker sikkerhet for E6 (veianlegget eller trafikk på veianlegget). Tiltak, bruk og arbeid innenfor en sone på 50 meter fra senterlinje nærmeste kjørebane skal på forhånd være godkjent av Statens vegvesen. Innenfor felt #4 skal atkomst for Statens vegvesen til eksisterende veianlegg opprettholdes.

Innenfor felt #4-7 (Stubberud, Trosterud) skal atkomst for Statnett SF til eksisterende energianlegg opprettholdes.

Anleggsarbeidene skal gjennomføres på en skånsom måte for å unngå unødvendige inngrep i eksisterende terreng og vegetasjon, inkludert rotsone, samt unngå senkning av grunnvannstand som skader natur og infrastruktur og setningsskader på bebyggelse i og rundt tiltaksområdet.

Replanting av trær og annen vegetasjon skal fortrinnsvis skje med stedegen vegetasjon. Trær som må felles som følge av anleggsarbeidet, eller skades av anleggsvirksomheten, skal erstattes innenfor det tilbakeførte anlegg- og riggområdet etter følgende prinsipper, jf. punkt 1.4.1:

- Innenfor felt #2 (Disen) og #3 (Bjølsten) i indre by: (a) Alle trær med stammeomkrets under 15 cm skal erstattes av ett nytt. (b) Alle trær med stammeomkrets over 15 cm skal erstattes med to nye. (c) Alle trær med stammeomkrets over 30 cm skal erstattes med tre nye. Måling av diameter stammeomkrets skal skje én meter over bakken.
- Innenfor øvrige felt (Oset, Stubberud, Trosterud, Haugerud) i ytre by: Alle trær med stammeomkrets over 90 cm skal erstattes med nyplantete trær med minimum stammeomkrets på 20 cm. Måling av diameter stammeomkrets skal skje én meter over bakken.

Ved felt #3 (Bjølsten) og felt #6 (Trosterud) er det krav til bistand fra fagkyndig for å begrense konsekvenser for vegetasjonen.

Ved tilbakeføring av anleggs- og riggområder i natur- og friområder skal tilbakeføring skje i tråd med oppdatert kunnskap om restaurering av naturområder.

Vilkår for gjennomføring og rekkefølgebestemmelser

7 Før igangsetting (felt A1-A7)

7.1 Nødvendige støytiltak

Før igangsetting av arbeid med byggegrop for vannforsyningsanlegget i den enkelte dagsonen skal eventuelle nødvendige støytiltak være ferdig opparbeidet etter plan for støytiltak, jf.

1.4.4. De støytiltakene som av praktiske årsaker ikke kan etableres før igangsetting av arbeid med byggegrøp, skal etableres så raskt som praktisk mulig.

#### 7.2 Nødvendige trafiksikkerhetstiltak

Før igangsetting av arbeid med byggegrøp for vannforsyningsanlegget i den enkelte dagsonen skal nødvendige trafiksikkerhetstiltak være ferdig opparbeidet etter plan for anlegg- og riggområdet og anleggsfasen, jf. 1.4.2. Generelle trafiksikkerhetstiltak er ryddige, oversiktlige, opplyste og vinkelrette avkjørslar, separering av anleggstrafikk og gående/syklende og synlig merking og skilting. I tillegg skal ekstra belysning i krysset Grefsenveien x anleggsvei etableres på Disen (felt #2), sikt ryddes i kryss med Tvetenveien på Trosterud (felt #6) og krysset øvre og nedre del av Johan Castbergs vei på Haugerud (felt #8) samt speil og belysning etableres i svingen mellom Johan Castbergs vei nr. 51 og nr. 45a på Haugerud (felt #8).

#### 7.3 Anlegg for tunnelvann og overvannshåndtering i anleggsfase

Før igangsetting av arbeid med tunneldriving for vannforsyningsanlegget i den enkelte dagsonen skal nødvendige anlegg for håndtering av tunneldrivevann i anleggsfasen være ferdig opparbeidet etter plan for anlegg- og riggområdet og anleggsfasen, jf. 1.4.2.

Før igangsetting av arbeid med byggegrøp for vannforsyningsanlegget i den enkelte dagsonen skal nødvendige anlegg for overvannshåndtering i anleggsfasen være ferdig opparbeidet etter plan for anlegg- og riggområdet og anleggsfasen, jf. 1.4.2.

#### 7.4 Fortau

Før igangsetting av arbeid med tunneldriving for vannforsyningsanlegget innenfor felt #4 på Stubberud skal felt\_SF være ferdig opparbeidet etter byggeplan, jf. 1.4.4.

#### 7.5 Gangforbindelser

Før sperring av eksisterende gangveier/turveier på felt #2 på Disen, felt #3 på Bjølsen, felt #7 på Trosterud og felt #8 på Haugerud skal alternative ruter være etablert etter plan for anlegg- og riggområdet og anleggsfasen, jf. 1.4.2.

Før sperring av eksisterende gangveier/turveier på felt #3 på Bjølsen skal oppgradert turvei langs østsiden av Akerselva fra Lillogata 18 til eksisterende turveikryss like nord for sнопlass øst for Lillogata 5L være etablert etter plan for anlegg- og riggområdet og anleggsfasen, jf. 1.4.2. Oppgraderingen må skje på en skånsom måte og i samråd med Bymiljøetaten. Bredde og dekke må tilpasses kantvegetasjon, terreng, trær og andre naturverdier.

#### 8 Før bebyggelse og anlegg tas i bruk (felt A1-A6)

##### 8.1 Overvannsløsning

Senest før første midlertidig brukstillatelse gis skal overvannsløsning for den enkelte dagsone være opparbeidet etter godkjent utomhus-/landskapsplan, jf. 1.4.1.

##### 8.2 Utomhusanlegg

Senest 12 måneder etter avsluttet anleggsarbeid for den enkelte dagsonen, skal utomhusanlegget være ferdig opparbeidet etter godkjent utomhus-/landskapsplan, jf. 1.4.1.

### 8.3 Tiltak for nærområdene

Senest 12 måneder etter avsluttet anleggsarbeid i den enkelte dagsonen, skal følgende arbeid være ferdig opparbeidet:

- Oppgradering av Disenjordet (Gransjordet) (felt #2)
- Oppgradering av utomhusareal nord for Trosterud senter (felt #7)
- Oppgradering av tursti på Haugerud (felt #8)

### 8.4 Tilbakeføring av anleggsvei

Senest 12 måneder etter avsluttet anleggsarbeid for vannforsyningsanlegget på Oset skal anleggsveien, inkludert bro over Akerselva, mellom Oset og Maridalsveien og andre midlertidige tiltak, herunder sikkerhets- og beredskapstiltak, være tilbakeført til opprinnelig stand eller annen avtalt standard etter plan godkjent av Oslo kommune og Fylkesmannen i Oslo og Viken. Tilgjengelighet til eksisterende vann- og avløpstekniske anlegg på østsiden av Akerselva skal opprettholdes. Midlertidig fortau i Maridalsveien til kryss med turvei parallelt med anleggsveien beholdes frem til nytt permanent fortau eller tilsvarende som ivaretar gangforbindelsen, er opparbeidet langs Maridalsveien på den aktuelle strekningen.

Detaljregulering og reguleringsbestemmelser ble egengodkjent, med unntak av areal i Marka, ved bystyrets vedtak av 15.12.2021 sak 323. Bestemmelsene er i samsvar med bystyrets vedtak.

Byrådsavdeling for byutvikling, den 07.01.2022



## S-2255

Reguleringsbestemmelser i tilknytning til endret reguleringsplan for Oslo sentrum og indre sone i Oslo kommune.

**Vedtaksdato:** 28.07.1977

**Vedtatt av:** Miljøverndepartementet

**Vedtaksdokumenter:** [197701394](#)

**Lovverk:** BL 1965

**Høydereferanse:** OSLO LOKAL

**Merknader:** Planen er helt eller delvis opphevet som følge av bystyrets vedtak 23.9.15, Kommuneplan 2015. Se også S-2937,1.10.87 endr.reg.best.

**Knytning(er) mot andre planer:** V300589, V290689, V300187, V080384, 26394, 20483, 16578, 37684, 21884, V131284, V100495, 5984, 23383, 39183, 6382, 41871, 2390, V160184, V280186, V190482N2, 43392, 1491, V240993, 2490, 20090, 17490, 9993, V190482, 3483, V310184, 15081, 16386, V201089, V311090, 28490, V170887, 5290, V070492, 20483, 6182, 2901, V110396, V290894, 3338, V280885, 15189, 8886, V301288, V220380, V130679, 36982, 8786, 33390, V030993, V190192, V080285, 24385, V160895, V270498, V030806N2, V181209N2, V190902, V120105, V121010, V311002, V221096, V231095, V231296, V011002, V151100, V120297, V200905N2, 2306, V150796, V161001, V060597, V150596, 19106, V301006N3, V080610

Dokumentet består av 2 side(r) inkludert denne.



**Plan- og bygningsetaten**  
**Oslo kommune**

[oslo.kommune.no/plan-bygg-og-eiendom](http://oslo.kommune.no/plan-bygg-og-eiendom)

Besøksadresse:  
Vahls gate 1, 0187 Oslo  
Postadresse:  
Boks 364 Sentrum,  
0102 Oslo

Sentralbord: +47 21 80 21 80  
Kundesenteret: +47 23 49 10 00  
[postmottak@pbe.oslo.kommune.no](mailto:postmottak@pbe.oslo.kommune.no)  
Org.Nr.: NO 971 040 823 MVA

**S-2255, 28.7.77 (SE ENDR.§7, S-2937)**

**REGULERINGSBESTEMMELSER TIL ENDRET REGULERINGSPLAN FOR OSLO SENTRUM OG INDRE SONE I OSLO KOMMUNE.**

Miljøverndepartementet har i brev av 28. juli 1977 og 19. Oktober 1977 i medhold av par 28,1, jfr. par 27 i bygningslov av 18. juni 1965 stadfestet Oslo kommunestyres vedtak av 29. april 1976 om bestemmelser i tilknytning til reguleringsplan for Oslo sentrum og indre sone, med noen endringer foretatt av departementet.

Ny paragraf ble vedtatt av Oslo bystyre 1.10.1987, S-2937.

- § 1. Det regulerte området er på planen vist med reguleringsgrense. Innenfor denne begrensingslinjen skal arealene nyttes som vist på planen.
- § 2. Tidligere stadfestede reguleringsplaner for trafikkområde opprettholdes i den utstrekning de er vist på planen. Videre opprettholdes tidligere stadfestede reguleringer for felles areal for flere eiendommer.
- § 3. Før byggetillatelse kan gis, skal det foreligge detaljert bebyggelsesplan for vedkommende eiendom. Etter bygningsrådets bestemmelse i det enkelte tilfelle kan bebyggelsen tillates oppført i inntil 5 etasjer.
- § 4. I områder regulert til blanding av bolig/kontor/forretning skal det ved nybygging innpasses flest mulig boliger, minimum det antall boliger som fantes pr. 1.1.73. Bruksendring av eksisterende bolig tillates ikke.
- Hvor det er regulert til blanding av forretning/kontor eller bolig/forretning/kontor, skal det søkes innpasset forretninger i 1.etasje mot gate. Bruksendring av eksisterende forretning i 1.etasje mot gate kan kun tillates i særlige tilfelle.
- § 5. I denne planen betyr utnyttelsesgrad (U) det samlede brutto gulvareal for et avgrenset område (inkludert garasjeanlegg over terreng) dividert med brutto grunnareal for byggeområdene innenfor området. Brutto grunnareal kan regnes inntil midten av tilgrensende trafikkområde/friområde og maksimum 10 meter. Hvor det er større brutto etasjehøyde enn 3 meter regnes utnyttelsesgraden etter en teoretisk etasjehøyde på 3 meter.
- § 6. Reguleringsplaner innenfor planområdet som er stadfestet i tidsrommet mellom 4.9.1974 og stadfestelse av nærværende plan, skal gjelde foran denne plan.

---

**S-2937, 01.10.87 (se tidl. S-2255)**

**FORSLAG TIL ENDREDE REGULERINGSBESTEMMELSER (NY PARAGRAF 7) FOR SENTRUM OG INDRE SONE (SONEPLANEN).**

Miljøverndepartementet har i brev av 28. juli 1977 og 19. oktober 1977 i medhold av paragraf 28,1, jfr. paragraf 27 i bygningslov av 18. juni 1965 stadfestet Oslo kommunestyres vedtak av 29. april 1976 om bestemmelser i tilknytning til reguleringsplan for Oslo sentrum og indre sone, med noen endringer foretatt av departementet, S-2255.

***Pgf. 7. I denne reguleringsplan er det ikke tatt stilling til bevaringsspørsmålet.***


***Før prosjektering tar til, anbefales byggherrer og forslagsstillere å kontakte berørte kommunale myndigheter for å bringe klarhet i eventuelle bevaringsinteresser.***

***Når behandling av bebyggelsesplan eller søknad om rive- eller byggetillatelse tar til, og eksisterende bebyggelse forutsettes revet, skal bevaringsspørsmålet alltid vurderes.***

## Boligkjøperpakke - Leilighet og fritidsleilighet

Er du klar for å realisere boligdrømmen? Med vår unike Boligkjøperpakke får du den tryggheten du trenger når du kjøper ny bolig. I samarbeid med Storebrand og Help har vi skreddersydd forsikringspakker som dekker alle dine behov, slik at du kan nyte din nye bolig uten bekymring for uforutsette hendelser.

Eksklusivt  
for Nordviks  
kunder



### Boligkjøperpakke Leilighet

For eiendommer med felles bygningsforsikring

Boligkjøperforsikring fra **Help** med 5 års varighet

Skadeforsikringer fra **Storebrand**

- Flytteforsikring med 1 års varighet
- Innboforsikring Super med 3 måneders varighet

Pris andelsleilighet: **9 500,-**  
Pris selveierleilighet: **13 000,-**

### Boligkjøperpakke Leilighet +

For eiendommer med felles bygningsforsikring.  
Denne pakken kan ikke kjøpes for fritidsleiligheter

Boligkjøperforsikring fra **Help** med 5 års varighet

Skadeforsikringer fra **Storebrand**

- Flytteforsikring med 1 års varighet
- Innboforsikring Super med 3 måneders varighet
- **Renteforsikring med 9 måneders varighet (3 måneders karenstid)**

Pris andelsleilighet: **12 500,-**  
Pris selveierleilighet: **17 000,-**

Boligkjøperforsikring fra Help kan også kjøpes separat og kommer da sammen med kostnadsfri flytteforsikring fra Storebrand. Andelsleilighet/aksjeleilighet: **8 600,-** Selveierleilighet: **12 100,-**

### **Storebrand**

Scann QR-koden og les mer om forsikringene fra Storebrand.



### **HELP**

Scann QR-koden og les mer om boligkjøperforsikringen fra HELP.



35 % rabatt på hus- og innboforsikring ved inngåelse av ny forsikringsavtale etter at den inkluderte 3-måneders perioden er utløpt. Gunstige priser for øvrige skadeforsikringer i Storebrand.

## Mer informasjon om forsikringen, hvem som formidler den og klageorganer

Vilkår for Storebrand Forsikring - Storebrand:

<https://www.storebrand.no/privat/forsikring/forsikringsvilkar>

IPID – Insurance product information document - Storebrand:

<https://www.storebrand.no/privat/forsikring/ipid>

### Klageorgan

Dersom du ikke er fornøyd med avgjørelsen i din sak eller ønsker å rette en klage som omfatter forsikringsavtalen din, finner du det du trenger å vite om klagemuligheter her:

Boligkjøperforsikring levert av HELP:

<https://help.no/selskapet/klageadgang>

Forsikringer levert av Storebrand:

<https://www.storebrand.no/infosider/kontakt-oss/privat/klage-eller-reklamasjon>

### Forsikringene i pakken kan kjøpers særskilt

Dersom du ikke ønsker vår pakkeløsning, kan Boligkjøperforsikring og renteforsikring kjøpes alene via eiendomsmegleren i Nordvik. Gi i så fall beskjed til din eiendomsmegler om at du ønsker å kjøpe forsikringen for seg. Dette gjelder også de øvrige produktene i pakken, men da må du kontakte Storebrand direkte.

### Garantiordning for skadeforsikring

Storebrand er medlem av garantiordningen for skadeforsikring, se lov av 10 april 2015 nr. 17 kap. 20A om finansforetak og finanskonsern.

Ordningen skal være en trygghet for sikrede dersom Storebrand ikke kan betale det de plikter i henhold til inngåtte skadeforsikringsavtaler.

Garantiordningen dekker opptil 90 % av hvert enkelt krav. Krav etter forsikringer som gjelder bolig og tvungen ansvarsforsikring skal likevel dekkes med 100%. Garantiordningen dekker ikke forsikringskrav utover 20 millioner kroner for hvert krav for hver sikret for hvert skadetilfelle. For nærmere detaljer henvises det til finansforetaksloven.

HELP er medlem i garantiordningen for skadeforsikring i Norge. For nærmere informasjon om garantiordningen se forskrift om finansforetak og finanskonsern av 09.12.2016 (FOR-2016-12-09-1502).

### Pris

Prisen for forsikringene legges til kjøpesummen for boligen, så du får ingen egen regning for pakken. Pris for pakken gjelder for perioden oppgitt i pakkeinformasjonen over.

Forsikringene blir ikke fornyet.

Du kan kjøpe hus, hytte og innboforsikringen separat etter at 3 måneders perioden er utgått. Du vil motta informasjon om dette før utløpet av forsikringsperioden.

#### **Storebrand**

**Storebrand Forsikring AS**

Besøksadresse: **Professor Kohts vei 9, Lysaker**

Postadresse: **Postboks 500, 1327 Lysaker**

Telefon: **915 08 880**

Organisasjonsnummer: **NO 916 300 484**

#### **HELP**

**HELP Forsikring AS**

Besøksadresse: **Essendropsgate 3, 0368 Oslo**

Postadresse: **Postboks 1870 Vika, 0124 Oslo**

Telefon: **22 99 99 99**

Organisasjonsnummer: **NO 981 877 888**

# Oversikt over løsøre og tilbehør til eiendommen

Oversikten er utarbeidet av Norges Eiendomsmeglerforbund, Eiendom Norge og Advokatforeningens Eiendomsmeglingsgruppe, og er gjeldende fra 1. januar 2020.

## Generelt

Lov om avhending av fast eiendom (avhendingslova/avhl.) av 3. juli 1992 regulerer kjøper og selgers rettigheter og plikter ved overdragelse av fast eiendom og andeler i borettslag.

I henhold til avhl. § 3-4 skal eiendommen, når annet ikke er avtalt, overdras med innredninger og utstyr som etter lov, forskrift eller annet offentlig vedtak skal følge med. Det samme gjelder varig innredning og utstyr som enten er fastmontert eller er særskilt tilpasset bygningen, jf. avhl. § 3-5. Loven inneholder ingen detaljert oversikt over hva som omfattes av «innredning og utstyr», og over hva som skal regnes som «fastmontert eller særskilt tilpasset».

Partene kan fritt avtale hva som skal følge med eiendommen ved salg. Bransjens liste over løsøre og tilbehør som skal følge med eiendommen, er en del av avtalen mellom kjøper og selger dersom ikke annet er opplyst i salgsoppgaven, kjøper har tatt forbehold i bud eller avtale på annen måte er inngått. Der intet annet er avtalt, vil løsøre og tilbehør medfølge slik dette fremkommer av avhl. § 3-4 og § 3-5 og denne oversikt.

Produkter og installasjoner som medfølger overdras uten noen form for garantier, utover eventuell gjenværende leverandørgaranti.

Dersom det er noe i nedenstående liste som ikke finnes på eiendommen, vil det heller ikke medfølge.

**1. Hvitevarer** medfølger der dette er spesielt angitt i salgsoppgaven.

**2. Heldekkende tepper** følger med uansett festemåte.

**3. Varmekilder**, slik som ovner, kaminer, peiser, varmpumper og panelovner, følger med uansett festemåte. Frittstående biopeiser/varmeovner og terrassevarmere medfølger ikke. Det følger ikke med varmekilder i rom som ikke har vegg- eller fastmonterte varmekilder på visning.

## 4. TV, radio og musikkanlegg

TV-antenne og fellesanlegg for TV, herunder parabolantenne, og tunerer/dekoder/tv-boks medfølger der dette eies av selger. Veggmontert TV/flatskjerm med tilhørende festeordning samt musikkanlegg følger ikke med (se også punkt 12).

## 5. Baderomsinnredning/Utstyr

Badekar, dusjkabinett, dusjvegger, alle fastmonterte speil og hyller, fastmonterte glass- og håndkleholdere, herunder håndklevarmere samt baderomsinnredning, medfølger.

## 6. Garderobeskap

medfølger, selv om disse er løse. Fastmonterte garderobehyller og knagger medfølger. Innredning i garderobeskap, for eksempel løse eller fastmonterte trådkurver, hyller, stenger og lignende, medfølger.

**7. Kjøkkeninnredning** medfølger, herunder også åpne, fastmonterte hyller og løs eller fastmontert kjøkkenøy.

**8. Markiser, persiener** og annen type innvendig og utvendig solskjerming, gardinoppheng, lamellgardiner og liftgardiner medfølger.

**9. Avtrekksvifter** av alle slag, samt fastmonterte aircondition/ventilasjonsanlegg, medfølger.

**10. Sentralstøvsuger** medfølger med komplett anlegg, herunder slange, munnstykke mm.

## 11. Lyskilder

Kupler, lysstoffarmatur, fastmonterte "spotlights", oppheng og skinner med spotlights samt utelys og hagebelysning medfølger. Veggglamper, krokhengte lamper, lysekroner, prismelamper og lignende som er koblet til sukkerbit eller stikkontakt følger likevel ikke.

## 12. Installerte smarthusløsninger

med sentral som styrer lys, varme, lyd o.l., samt tilhørende trådløse enheter som brytere, sensorer, kameraer, integrerte høyttalere el. medfølger. Enkle lysstyringssystem f.eks. med en sentral som kun styrer lyspærer eller smartpærer montert i sokkel medfølger likevel ikke.

**13. Utvendige søppelkasser** og eventuelt holder/hus til disse medfølger.

**14. Postkasse** medfølger.

**15. Utendørs innretninger** slik som flaggstang, fastmontert tørkestativ, samt andre faste utearrangementer som f.eks. badestamp, boblekar/jacuzzi og liknende utendørs kar, lekestue, lekestativ, utepeis, fastmontert trommel til vannslange, medfølger. Guidekabel/avgrensingskabel til robotgressklipper medfølger, men robotgressklipper og ladestasjon for denne medfølger ikke.

**16. Fastmontertveggglader/ladestasjon til el-bil** medfølger uavhengig av hvor laderen er montert.

**17. Solcelleanlegg** med tilhørende teknisk infrastruktur medfølger.

18. Gassbeholder til gasskomfyr og gasspeis medfølger.

**19. Brannstige, branntau,** feiestige og lignende medfølger der dette er påbudt. Løse stiger medfølger ikke.

**20. Brannslukningsapparat, brannslange og røykvarsler** medfølger der dette er påbudt. Det er eier og brukers plikt til å se til at utstyret forefinnes på enhver eiendom. Hvis annet ikke er uttrykkelig avtalt, skal dette derfor alltid følge med ved salg av eiendom.

**21. Samtlige nøkler** til eiendommen som selger er i besittelse av skal overleveres kjøper på overtakelsen, herunder nøkler til eventuelle boder, uthus, garasjeportåpner e.l. Låses boder, uthus e.l. med hengelås, skal lås og nøkler til disse medfølge.

**22. Garasjehyller,** bodhyller, lagringshyller og oppheng til bildekk medfølger såfremt de er fastmontert.

Planter, busker og trær som er plantet på tomten, eller fastmonterte kasser og lignende er en del av eiendommen og medfølger i handelen.

Bolighandel med Nordvik

# Finansier boligdrømmen med Storebrand Bank

Når du har funnet drømmeboligen, skal du slippe å vente på finansieringen. Som kunde hos Nordvik kan du søke boliglån eller finansieringsbevis hos vår samarbeidspartner Storebrand Bank, og få svar allerede samme dag.

I Storebrand Bank møter du rådgivere som tar deg og boligdrømmen din på alvor. Du får hjelp gjennom hele prosessen – raskt, enkelt og med konkurransedyktige betingelser.

Derfor velger mange Storebrand Bank:

## **1. Mindre stress**

Med rask saksbehandling og svar på dagen, kan du gå inn i budrunden med ro i magen.

## **2. Du blir prioritert**

Du får en personlig rådgiver som skaper trygghet i en viktig beslutning. Sammen finner dere den beste løsningen for deg og din boligdrøm.

## **3. Enkel søknad**

Det tar bare noen få minutter å søke – enten på nett eller over telefon.

## **Vær klar når det gjelder**

Spør din megler i Nordvik for mer informasjon, eller les mer og søk på [storebrand.no/nordvik](https://storebrand.no/nordvik)

# Forbrukerinformasjon om budgivning

Sist oppdatert med virkning fra 1. juli 2025, i forbindelse med ikrafttredelse av endringer i eiendomsmeglingsloven.



Informasjonen er utarbeidet av Forbrukerrådet, Advokatforeningen ved Lovutvalget for eiendomsmegling, Eiendom Norge og Norges Eiendomsmeglerforbund, på grunnlag av bl.a. eiendomsmeglingsloven § 6-8.

Nedenfor gis en oversikt over de retningslinjer som anbefales ved budgivning på eiendommen. Avslutningsvis gis også en kort oversikt over de viktigste rettsreglene tilknyttet budgivning.

Før det legges inn bud på eiendommen oppfordres budgiver til å sette seg inn i all relevant informasjon om eiendommen, herunder salgsoppgave og tilstandsrapport.

## GJENNOMFØRING AV BUDGIVNING:

1. Alle bud skal inngis skriftlig til megler, som formidler disse videre til selger. Med skriftlige bud menes også elektroniske meldinger som e-post og SMS når informasjonen i disse er tilgjengelig også for ettertiden. Kravet til skriftlighet gjelder også budforhøyelser, og motbud (bud fra selger), aksept eller avslag fra selger. Før formidling av bud til selger skal megler innhente gyldig legitimasjon og signatur fra budgiver. Kravet til legitimasjon og signatur er oppfylt for budgivere som benytter e-signatur som f.eks. BankID eller MinID.

2. Et bud bør inneholde eiendommens adresse (eventuelt gnr/bnr), kjøpesum, budgivers kontaktinformasjon, finansieringsplan, akseptfrist, overtakelsesdato og eventuelle forbehold som for eksempel usikker finansiering, salg av nåværende bolig ol. Normalt vil ikke et bud med forbehold bli akseptert før forbeholdet er avklart. Konferer gjerne med megler før bud inngis.

3. Megler skal legge til rette for en forsvarlig avvikling av budrunden. I forbrukerforhold (dvs. der selger er forbruker) skal megleren ikke formidle bud med kortere akseptfrist enn kl. 12.00 første virkedag etter siste annonserte visning. Etter denne fristen bør budgivere ikke sette en kortere akseptfrist enn at megler har mulighet til, så langt det er nødvendig, å orientere selger, budgivere og øvrige interessenter om bud og forbehold. Dersom bud inngis med en frist som åpenbart er for kort til at megleren kan avvikle budrunden på en forsvarlig måte som sikrer selger og interessenter et tilstrekkelig grunnlag

for sine handlingsvalg, vil megler fraråde budgiver å stille slik frist.

4. Megler skal ikke formidle bud med forbehold om at budet eller forbehold i budet skal holdes skjult (hemmelig) for andre budgivere og interessenter.

5. Megleren vil uoppfordret gi sin vurdering av det enkelte bud overfor selger, når budet er gitt innenfor fristene i punkt 3.

6. Megleren skal, så langt det er nødvendig og mulig, holde budgiverne skriftlig orientert om mottatte bud, herunder budets størrelse, forbehold og akseptfrist. Megler skal så snart som mulig bekrefte skriftlig overfor budgivere at budene deres er mottatt. For øvrig vil megler, på forespørsel fra andre, opplyse om aktuelle bud på eiendommen, herunder relevante forbehold.

7. Kopi av budjournal skal gis til kjøper og selger uten ugrunnet opphold etter at handel er kommet i stand. Dersom det er viktig for budgiver å bevare sin anonymitet, bør budet formidles gjennom fullmektig.

8. Etter at handel har kommet i stand, eller dersom en budrunde avsluttes uten at handel er kommet i stand, kan en budgiver kreve kopi av budjournalen i anonymisert form.

## VIKTIGE AVTALERETTSLIGE FORHOLD:

1. Det eksisterer ingen angrerett ved salg/kjøp av fast eiendom.

2. Når et bud er inngitt til megler og innholdet i budet er formidlet til selger (slik at selger har fått kunnskap om budet), kan budet ikke kalles tilbake. Budet er da bindende for budgiver frem til akseptfristens utløp, med mindre budet før denne tid avslås av selger eller budgiver får melding om at eiendommen er solgt til en annen. Man bør derfor ikke gi bud på flere eiendommer samtidig dersom man ikke ønsker å kjøpe flere enn en eiendom.

3. Selger står fritt til å forkaste eller akseptere ethvert bud, og er for eksempel ikke forpliktet til å akseptere høyeste bud.

4. Når en aksept av et bud har kommet frem til budgiver innen akseptfristens utløp er det inngått en bindende avtale.

5. Husk at et eventuelt bud fra selger til kjøper (såkalte «motbud»), avtalerettslig er et bindende tilbud som medfører at det foreligger en avtale om salg av eiendommen dersom budet i rett tid aksepteres av kjøper.

# Budskjema

Bud mottatt: \_\_\_\_ / \_\_\_\_ - \_\_\_\_ kl. \_\_\_\_

Adresse: Amtmann Meinichs gate 14C 0482 OSLO  
Matrikkel: Gnr 224, bnr 28 (ideell andel 1/1) i Oslo kommune

Undertegnede gir herved bud på kr. \_\_\_\_\_ Skriver \_\_\_\_\_  
+ offentlige avgifter og gebyrer, eventuell fellesgjeld, samt øvrige omkostninger i henhold til salgsoppgave

Budet er bindende til dato \_\_\_\_ kl. \_\_\_\_ Ønsket overtakelse: \_\_\_\_\_

Eiendommen selges som den er, det vil si i den stand den forelå ved besiktigelse,  
jf. lov av 3. juli 1992 nr 93 om avhending av fast eiendom, § 3-9

## Budet gis med følgende forutsetning:

Uten forbehold  Annet: \_\_\_\_\_

Finansieringsplan – Megler gis fullmakt til å kontrollere finansieringen

	Sum:	Sign:
Egenkapital:		
Bank: (oppgi bankkontakt med kontaktinformasjon)		
Til sammen:		

Egenkapital ved salg av egen bolig.  Bankinnskudd  Annet \_\_\_\_\_

«Budgiver er kjent med «Forbrukerinformasjonen om budgivning» som er en del av salgsoppgaven og de forpliktelser jeg/vi påtar meg/oss. Budet er bindende for budgiver når det er kommet til selgers kunnskap eller til megler som selgers adressat. Budet er bindende for begge parter når selger har akseptert muntlig eller skriftlig. Jeg/vi er kjent med at megler og selger forutsetter at jeg/vi har mottatt salgsoppgave med vedlegg før budgivningen og at jeg/vi har besiktiget eiendommen. Dersom salgsoppgaven ikke er mottatt, plikter jeg/vi å opplyse dette til megler senest ved oversendelse av bud.»

## Budgiver

Navn 1: \_\_\_\_\_ Personnr: \_\_\_\_\_

Navn 2: \_\_\_\_\_ Personnr: \_\_\_\_\_

Adresse: \_\_\_\_\_ Postnr/poststed: \_\_\_\_\_

Mobil: \_\_\_\_\_ Mobil 2: \_\_\_\_\_ Tlf jobb: \_\_\_\_\_ Fax: \_\_\_\_\_

Sted: \_\_\_\_\_ Dato: \_\_\_\_\_ Kl: \_\_\_\_\_ Underskrift: \_\_\_\_\_

Husk å legge ved gyldig legitimasjon på alle budgivere. Bud som inngis uten gyldig legitimasjon har megler rett til å unnlate å formidle budet etter eiendomsmeglerforskriften § 6-3

Bruk gjerne dette feltet

Bruk gjerne dette feltet



## Hvorfor kjøpe av og selge med Nordvik?

Vi i Nordvik åpner dører til nye hjem, muligheter og opplevelser. Hver dag. Det er vår lidenskap.

For det å kjenne boligmarkedet, det å virkelig forstå verdien, handler om å vite hva et fjordgløtt er verdt, en åpen himling, et nordvendt vindu, en vestvendt balkong.

Det handler om små detaljer og grundige analyser, om menneskekunnskap, fagkompetanse, treffsikkerhet og teft. Det handler om å ha en megler du kan stole på.


Tilgjengelig og parat, fra første møte til siste håndtrykk.

Vi vet hva det er verdt!



(Basert på over 15.500 kundevurderinger)

Vil du se den digitale salgsoppgaven?  
Skann QR-koden under:



Denne boligen er presentert av:

### **Marius Kristoffersen**

Eiendomsmegler MNEF / Partner  
Nordvik Bygdøy Allé  
m.kristoffersen@nordvikbolig.no  
934 13 727