

Erling Skjalgssons gate 30B

1 soverom | 48 kvm | Selveierleilighet






Velkommen til

Erling Skjalgssons gate 30B

Innhold

4	Nøkkelinformasjon
5	Planløsning
6	Bilder
20	Om boligen
32	Nabolagsprofil
34	Tilstandsrapport
48	Egenerklæringsskjema
55	Andre vedlegg
152	Kontaktinfo
155	Oversikt over løsøre og tilbehør til eiendommen
159	Forbrukerinformasjon om budgivning
160	Budskjema



Nøkkelinformasjon

Klassisk Frognerperle med vestvendt balkong og frodig utsyn | Gjennomgående | Generøs takhøyde | Peis

Prisantydning	6 290 000,-
Omkostninger	159 350,-
Totalpris	6 479 107,-
Fellesgjeld	29 757,-
Fellesutgifter pr. mnd	3 758,-
BRA-i	48 kvm
Soverom	1
Boligtype	Selveierleilighet
Byggeår	1900
Eierform	Eierseksjon

Kort fortalt

Velkommen til Erling Skjalgssons gate 30B - En gjennomgående og klassisk selveierleilighet med privat og tilbaketrukket beliggenhet på Frogner. Boligen kombinerer tidløs karakter med gode lysforhold og en luftig romfølelse. Fra boligen har du et åpent utsyn mot grønne og parkmessige omgivelser, kombinert med klassisk Frognerbebyggelse.

Verdt å merke seg:

Vestvendt balkong med utsyn mot velstelte bakgårdsarealer

Gjennomgående planløsning med gode lys- og solforhold

Klassisk Frognergård fra ca. år 1900 med tidstypisk preg

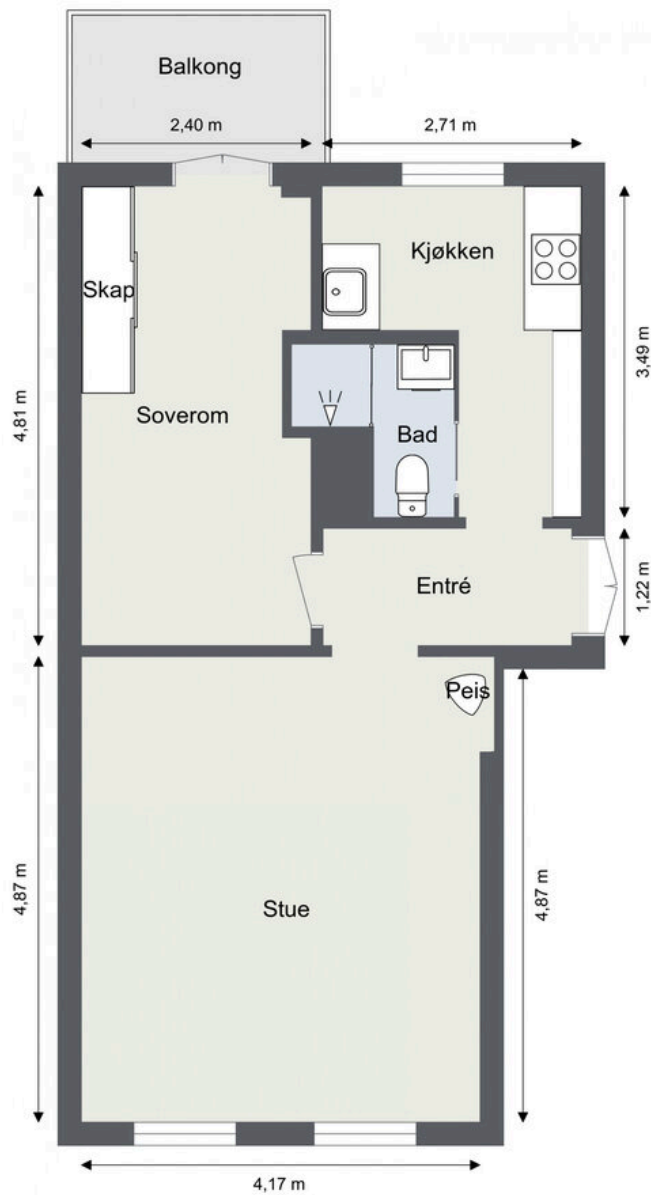
Beliggende luftig, men skjermet i byggets 3. etasje

Veldrevet sameie med god vedlikeholdshistorikk
Pent opparbeidet felles uteplass med grill samt flere soner

Egen kombi vask/tørk i trappebod samt ekstern kjellerbod på ca. 5 m²

Fibernet inkl.

Tyder







Boligen kombinerer tidløs karakter med gode lysforhold og en luftig romfølelse. Generøs takhøyde på ca. 3 meter.



Stuen fungerer som et naturlig samlingspunkt i boligen med god plass til både sofagruppe og spisebord.

Det er installert peisovn som gir både hygge og ekstra oppvarming.



Separat kjøkken med rolig og skjermet beliggenhet mot bakgård.



Kjøkkeninnredning med profilerte fronter (fornyet i 2023) og glassfelt i overskap, som gir et klassisk uttrykk. Heltre benkeplate og nedfelt kum i rustfritt stål.

Kjøkkenet er utstyrt med kullfilterventilator og opplegg for oppvaskmaskin. Varmtvannsbereider er plassert i benkeskap. Hvitevarer medfølger.






Soverommet har en rolig og tilbaketrukket beliggenhet mot bakgård, og fungerer som en behagelig sone for hvile.



Naturlig lysinnslipp gir et lyst og trivelig rom.

Fra soverommet er det direkte utgang til balkong, som gir en luftig og behagelig tilknytning til uterommet.







Balkongen har svært gode solforhold med ettermiddags- og kveldssol, og fremstår som en naturlig forlengelse av boligen på sommerhalvåret.




En attraktiv uteplass, perfekt for både avslapning og sosiale sammenkomster - her er det også tillatt å grille på balkongen.

Her sitter du tilbaketrasket med tilnærmet ingen innsyn og kan nyte rolige omgivelser midt i byen.









Om boligen

Nøkkelinformasjon

Oppdragsnummer
14-0748/25

Boligtype og eierform
Selveierleilighet (Eierseksjon)

Adresse og betegnelse
Erling Skjalgssons gate 30B, 0267 OSLO
Gnr 212, bnr 285, snr 14 i Oslo kommune

Selger
Henrik Blekeli Spiten

Kjøpesum og omkostninger
6 290 000,- (Prisantydning)
29 757,- (Andel av fellesgjeld)

6 319 757,- (Pris inkl. fellesgjeld)

Omkostninger:
157 970,- (Dokumentavgift)
290,- (Pantattest kjøper)
545,- (Tinglyst pantedokument)
545,- (Tinglyst skjøte)
13 000,- (Boligkjøperpakke* (valgfritt))

159 350,- (Omkostninger totalt (uten Boligkjøperpakke))
172 350,- (Omkostninger totalt (med Boligkjøperpakke))

6 479 107,- (Totalpris inkl. omkostninger (uten Boligkjøperpakke))
6 492 107,- (Totalpris inkl. omkostninger (med Boligkjøperpakke))

NB: Regnestykket forutsetter at det kun tinglyses ett pantedokument og at eiendommen selges til prisantydning. Dokumentavgiften er 2,5% av salgssummen, inkl. evt. fellesgjeld. Det tas forbehold om endringer i offentlige avgifter/gebyrer.

Andel fellesgjeld / Andel formue overtas av kjøper.

Om boligen

Byggeår
1900

Etasje
3

Antall soverom
1

Arealer
BRA-i: 48 kvm
BRA-e: 5 kvm
Totalt BRA: 53 kvm
TBA: 4 kvm

Beskrivelse:

3. etasje:
BRA-i: 48 kvm. Entré, bad, kjøkken, Soverom og stue.
Total BRA: 48 kvm.
TBA: 4 kvm. Balkong.

Kjeller:
BRA-e: 5 kvm. Kjellerbod.
Total BRA: 5 kvm.

Fellesarealer og rettigheter til bruk:

Boligen disponerer i tillegg en bod i trappeoppgang med vaskesøyle, denne deles med naboileilighet.

Det gjøres særskilt oppmerksom på at bod som er medtatt som BRA-e og i totalt BRA ligger på sameiets fellesareal, men disponeres av denne seksjonen. Sameiet kan på et senere tidspunkt omdisponere denne bruken.

Solforhold

Balkongen er vestvendt med ettermiddagssol. Formiddagssol i stue. Illustrasjon av solforhold vedlagt annonse.

Innhold

3. etasje, 48 m²: Entré, stue, kjøkken, bad og soverom. Vestvendt balkong på ca. 4 m². Ekstern bod i kjeller på ca. 5 m². Leiligheten disponerer en ekstern bod i 3,5 etasje med egen kombi-vaskemaskin, bod deles med nabo.

Entré:

Velkommen inn i en praktisk entré med imponerende takhøyde og plass til oppbevaring av yttertøy og sko. Den gjennomgående planløsningen gir entréen en naturlig flyt videre inn i oppholdsrommene. Overflatene består av nyslipte originale gulv og malt panel samt en stilig stålplate på vegg.

Stue:

Lys og elegant stue med generøs takhøyde på ca. 3 meter. Vakre, klassiske detaljer som brede listverk, takrosett og store vindusflater løfter helhetsinntrykket og tilfører boligen en tidløs karakter. Rikelig med lysinnslipp kombinert med god plass til både sofagruppe og spisebord gjør dette til et naturlig samlingspunkt i boligen. Overflatene følger boligens øvrige standard med nyslipte tregulv og malt panel på vegg. Det er installert peisovn som gir både hygge og ekstra oppvarming.

Kjøkken:

Separat beliggende kjøkken vendt mot rolig og velstelt bakgård. Kjøkkeninnredning med profilerte fronter (fornytt i 2023) og glassfelt i overskap, som gir et klassisk uttrykk. Heltre benkeplate og nedfelt kum i rustfritt stål. God benke- og skapplass, samt en hyggelig spisekrok. Kjøkkenet er utstyrt med kullfilterventilator og opplegg for oppvaskmaskin. Varmtvannsbereder er plassert i benkeskap.

Soverom:

Romslig soverom med plass til dobbeltseng og tilhørende møblement. Soverommet har en rolig og tilbaketrukket beliggenhet mot bakgård, og fungerer som en behagelig sone for hvile. Oppbevaringsmulighetene ivaretas med en større garderobeløsning. Fra soverommet er det direkte utgang til balkongen, som gir en luftig og behagelig tilknytning til uterommet.

Balkong:

Vestvendt balkong på ca. 4 m² med nydelig utsyn over grønne, parkmessige omgivelser og frodig beplantning. Her sitter du tilbaketrukket med tilnærmet ingen innsyn og kan nyte rolige omgivelser midt i byen. Balkongen har svært gode solforhold med ettermiddags- og kveldssol, og fremstår som en naturlig forlengelse av boligen på sommerhalvåret. Grilling på balkong er tillatt.

Bad:

Stilrent baderom med flislagte overflater og et tidløst uttrykk. Badet ble i 2023 oppgradert med ny servant, dusjdører og dusjhode. Romslig dusjnisje og servant med oppbevaring. Egen kombi-vaskemaskin i trappebod medfølger.

Standard

Boligen har fått følgende tilstandsgrader i tilstandsrapporten utarbeidet i forbindelse med salget:
TG3 (Store eller alvorlige avvik) - 2 stykk.
TG2 (Avvik som kan kreve tiltak) - 9 stykk.
TG1 (Mindre eller moderate avvik) - 11 stykk.
TG0 (Mindre eller moderate avvik) - 1 stykk.

Tilstandsgrad 2:

- Våtromsgulv (Bad / 3. etasje): Det er funnet bom under enkelte fliser. TG 2 er gitt på grunn av nevnte forhold, samt gulvkonstruksjonen, sluk og vannrett sjikt, da mer enn forventet levetid er oppnådd.
- Utstyr for sanitærinstallasjoner (Bad / 3. etasje): TG 2 er gitt på grunn av alder i forhold til forventet levetid og bruksslitasje.
- Vinduer: Vinduer er av eldre dato og det må på generelt grunnlag påregnes høyere varmetap og lavere isolasjonsevne.
- Ytterdører: Terrassedør med tolags isolerglass fra 2001. Aldersrelatert slitasje må påregnes, og TG2 er gitt basert på forventet levetid og normal bruk.
- Innvendige dører: Det er registrert en synlig sprekk i døren til soverommet. Døren til badet er noe ute av lodd, noe som medfører en mindre åpning ved lukking.
- Etasjeskiller: Målinger viser høydeforskjeller i gulvene på ca. 30-70 mm, noe som overstiger anbefalte referansenivåer. Slike skjevheter er imidlertid vanlig i klassiske bygårder fra før 1920 og anses som påregnelig.
- Ledningsnett for sanitærinstallasjoner: Rørøppegget har i dette tilfellet oversteget mer enn anbefalt brukstid. Nevnte forhold medfører forhøyet risiko for vannlekkasjer.
- Ventilasjon: Boligen ble opprinnelig bygget med avtrekk i kjøkken og bad. I dette tilfellet er det ikke lenger avtrekksventil i kjøkkenet. Dette kan gi noe redusert luftsirkulasjon i boligen.
- Overflater på innvendige vegger: Det er dype innslag av spiker samt sprekker og ujevnheter.

Tilstandsgrad 3:

- Våtromsvegger (Bad / 3. etasje): Det er registrert fuktmerker bak dusjsonen/ dusjarmatur, et forhold som også er omtalt i tidligere tilstandsrapport, og som kan tyde på tidligere eller periodisk fuktpåvirkning. Det er ikke målt forhøyede fuktverdier på befaringsdagen. Utbedring estimert til kr. 25 000 - 50 000,-.
- Lite vindu på kjøkken: Vindu på kjøkken med enkle glass har forhøyet fuktnivå og tydelig kondens, og er vurdert til TG3. Utskifting eller rehabilitering estimert til kr. 7 500 - 15 000,-.

Tilstandsgrad 0:

- Hulltaking (Bad / 3. etasje): Det ble boret et 73 mm. hull i badets tilstøtende vegg fra soverom. Det ble benyttet fuktmåler med "pigger i treverk" i veggens bunnsvill, og det ble ikke påvist fukt utover normale verdier. Hullet er sikret etter hulltaking med et plastlokk.

Tekniske installasjoner:

- Varmtvannsbereder på 76 liter, produsert i 2018, montert i benkeskap på kjøkken. Automatisk vannstopper montert.
- Avløpsrør i plast.
- Ledningsnett for vann i kobber.
- Stoppekran for kjøkken og varmtvann til bad er montert i kjøkken.
- Stoppekran for kaldtvann i bad er montert i inspeksjonsluke i soverom.

Ventilasjon:

- Oppdriftsventilasjon med ventil i vegg i bad.
- Luftespalte med lufttilførsel under dør til bad.

Interessenter bes sette seg nøye inn i fullstendig tilstandsrapport vedlagt salgsoppgave.

Parkering

Det er beboerparkering i området. Ved anskaffelse av beboerparkering kan man parkere døgnet rundt - også utover det som er maksimal parkeringstid - på parkeringsplasser regulert til beboerparkering.

Priser for beboerparkering i bydel Frogner, St. Hanshaugen, Gamle Oslo, Grünerløkka og Sagene, parkeringssone A, B, C, D og E:
Bensinbil, dieselbil, hybridbil, ladbar hybridbil: 3.850 kroner for ett år
Motorsykkel og moped: 1.925 kroner for ett år
El-bil: 1.300 kroner for ett år
El-motorsykkel og el-moped: 650 kroner for ett år

Det tas forbehold om prisendringer. For mer informasjon se: <https://www.oslo.kommune.no/gate-transport-og-parkering/parkering/beboerparkering/>.

Modernisering og påkostninger

2026:

- Slipt gulv og diverse maling.

2024:

- Opplegg og installering av vaskesøyle i trappebod.
- 2023:
 - Montert ny servant, dusjdører og dusjhode på badet.
 - Byttet fronter på kjøkken og montert opplegg for oppvaskmaskin.
 - Diverse elektrisk arbeid, samt montert rosett i taket.

Følgende dokumentasjon er fremvist:

- Faktura for montering og oppkobling av oppvaskmaskin i kjøkken utført av Proff Rørlegger AS.
- Faktura for sliping og behandling av tregulv.
- Samsvarserklæring og faktura for elektrisk arbeid. For beskrivelse se punkt elektrisk arbeid i tilstandsrapport.

Sammendrag selgers egenerklæring

Selgers egenerklæringsskjema følger vedlagt salgsoppgaven. Interessenter oppfordres til å gjennomgå dette nøye.

Har du kjennskap til eiendommen?

Svar: Ja.

Har du brukt eller vedlikeholdt boligen siste 12 måneder?

Svar: Ja.

Er boligen forsikret med hus- eller annen bygningsforsikring?

Svar: Ja.

Polisenummer: 82869764

Forsikret i: Gjensidige.

1. Vet du om det har blitt utført arbeid på bad/våtrom, enten i din eller tidligere eiertid?

Svar: Ja, faglært.

Firma og arbeid: Proff Rørlegger AS - august 2023:

Montering av ny servant på bad.

1.1 Vet du om tettesjikt, membran eller sluk ble fornyet eller oppgradert?

Svar: Nei.

1.2 Vet du om det finnes dokumentasjon på hvordan bad eller vaskerom er bygget opp?

Svar: Nei.

2. Vet du om det er gjort endringer eller reparasjoner på tak, fasade, pipe/ildsted, terrasse, garasje, bod eller lignende, enten i din eller tidligere eiertid?

Svar: Ja, faglært.

Firma og arbeid: Sameiet har oversikt over vedlikehold utført de siste 20 årene. Bygården fremstår i god stand.

4. Vet du om det er gjort arbeid på det elektriske anlegget, enten i din eller tidligere eiertid?

Svar: Ja.

Firma og arbeid: SDS Elektro - september 2023: Opplegg av stikkontakter, taklampe i stue og dimmere. SDS Elektro - juni 2024: Opplegg av strøm til bod.

Foreligger det samsvarserklæring? Ja.

4.1 Vet du om det elektriske anlegget har blitt kontrollert?

Svar: Nei.

5. Vet du om det er gjort arbeid på vann og avløp, enten i din eller tidligere eiertid?

Svar: Nei.

6. Vet du om boligen eller eiendommen har blitt endret eller bygget ut etter opprinnelig byggeår, enten av deg eller tidligere eiere, herunder bruksendringer kjeller/loft etc.?

Svar: Ja.

Firmaets navn og beskrivelse av arbeidet: Loftet ble bygget ut til loftsleiligheter rundt år 2000.

12. Vet du om det er eller har vært problemer med mur/pipe/ilsted, for eksempel dårlig trekk, sprekker, pålegg, fyringsforbud eller liknende?

Svar: Ja.

Beskriv: Rehabilitering av pipeløp i 2013. Det har ikke vært problemer med peis eller pipe i min botid.

14. Vet du om det er feil/utettheter i tak, terrasser/fasade/vinduer/garasje, og/eller er det synlige skader?

Svar: Nei.

Eventuell kommentar: Servicekontroll/befaring av tak i 2025, funnet i god stand.

18. Vet du om det er, eller har vært, insekter eller skadedyr i boligen, eller i tilhørende bygninger? For eksempel skjeggkre, maur, biller, mus, rotter eller lignende.

Svar: Ja.

Beskriv: Det har blitt observert rotte i bakgården mellom nabobygård. Pelias på kontroll i 2025, tiltak fattet og ikke observert siden.

25. Vet du om det er forslag eller vedtatte reguleringsplaner/andre planer, nabovarsler/byggegodkjenninger/byggeplaner eller andre offentlige vedtak som kan medføre endringer i bruken av eiendommen eller eiendommens omgivelser/naboer?

Svar: Ja.

Beskriv: Prestisjeprosjektet Enfiladen bygges på andre siden av gaten, estimert ferdig Q4 2026. Det nye bygget som erstatter det gamle Frognerhjemmet har gitt leiligheten mer utsyn mot historiske Schafteløkken.

27. Vet du om det er forhold i nabolaget som medfører plager eller sjenanse som det kan være relevant for kjøper å vite om?

Svar: Ja.

Beskriv: Prestisjeprosjektet Enfiladen bygges på andre siden av gaten, estimert ferdig Q4 2026. Det mest støyende arbeidet er ferdig.

Fullstendig egenerklæringsskjema vedlagt salgsoppgaven.

Bygningssakkyndig

Matias Holter Løberg

Byggemåte

Utvendige bygningsdeler:

- Grunnmur i naturstein/ murverk.
- Yttervegger i murverk med pusset og malte overflater.
- Yttertak i trekonstruksjon, tekket med takstein.

Innvendige bygningsdeler:

- Felles trapper i trekonstruksjon.
- Etasjeskiller i trebjelkelag.
- Dørcalling.

Dører og vinduer:

- Entrédør i brannklasse B-30.
- Terrassedør med tolags isolerglass, produsert i 2001.
- Profilert innvendig dør til soverom.
- Vinduer med tolags isolerglass i kjøkken, produsert i 1980.
- Vinduer med tolags isolerglass i stue, produsert i 1981.
- Vinduer med tolags isolerglass i stue, uten synlig datomerking.

Innbo og løsøre

Medfølger:

- Egen kombi-vaskemaskin i delt trappebod i oppgang medfølger.
- Oppvaskmaskin.
- Kjøleskap.
- Stekeovn med platetopp.

Vedlagt salgsoppgaven følger NEF sin standardliste "Oversikt over løsøre og tilbehør". Med mindre annet fremkommer av salgsoppgaven gjelder denne listen.

Dersom det er noe i overnevnte liste som ikke finnes på eiendommen, vil det heller ikke medfølge. Produkter og installasjoner som medfølger overdras uten noen form for garantier, utover eventuell gjenværende leverandørgaranti. Hull og merker etter feste av innredning og utstyr som ikke følger med, aksepteres av kjøper.

Medfølger ikke:

- Lysekroner i stue.
- Taklampe på soverom.

Adgang til utleie

Boligen kan leies ut i tråd med gjeldende lovverk. Korttidsutleie av hele boligseksjonen i mer enn 90 døgn årlig er ikke tillatt. Med korttidsutleie menes utleie i inntil 30 døgn sammenhengende.

Energi og oppvarming

Energimerking

Alle eiendommer som selges/leies ut skal ha energiattest. Unntak gjelder blant annet for frittstående bygninger med bruksareal mindre enn 50 m². Det er eier som plikter å fremlegge energiattest og er selv ansvarlig for at opplysningene er riktige.

Dersom eier ikke har lagt frem energiattest, og eier etter skriftlig anmodning fra kjøper ikke har lagt frem energiattest før avtale om salg er inngått, kan kjøper få laget en energiattest ved hjelp av ekspert for selgers regning, innen ett år etter at avtale om salg er inngått. Dette følger av forskrift om energimerking av bygninger og tekniske anlegg § 5 (3).

Energiattest er basert på nåværende eiers/ husstands senere års forbruk og utgifter. Dette vil kunne variere avhengig av antall familiemedlemmer i husstanden, ønsket innetemperatur, egne fordelsavtale mv. Megler har

intet ansvar for informasjon som fremgår av energiattesten.

Oppvarming

- Peis i stue.
- Varmekabler i bad.
- Panelovner / elektrisk oppvarming.

Informasjon om strømforbruk

Totalt forbruk på 5351 kWh i 2025. Det er inngått avtale om Norgespris.

Økonomi

Felleskostnader

Kr 3 758,- pr. mnd.

Inkluderer: Felleskostnadene inkluderer fibernett fra Global Connect, felles bygningsforsikring, forretningsførsel, vaktmestertjeneste, trappevask, løpende vedlikehold og drift av sameiet m.m.

Totalt felleskostnader fordeles slik:
Renter og avdrag andel fellesgjeld: 361,-
Felleskostnader: 3 397,-

Felleskostnadene kan bli besluttet økt etter utarbeidelse av salgsoppgaven.

Formuesverdi

Primærbolig: Kr 1 478 164,- pr. 2024

Sekundærbolig: Kr 5 912 657,- pr. 2024

Stortinget har vedtatt en ny modell for beregning av formuesverdi for bolig. Den nye utregningsmodellen beregner boligverdier basert på grunnkretser i stedet for kommuner, og skal benyttes fra og med inntektsåret 2026. Dette kan medføre at markedsverdien settes høyere eller lavere enn tidligere og innebærer at både selger og megler kan benytte tall som ikke nødvendigvis er oppdaterte på tidspunktet for utarbeidelse av salgsoppgaven.

Det tas derfor forbehold om at formuesverdien kan bli endret og eventuelt øke ved endelig fastsettelse i skatteåret.

For primærbolig utgjør formuesverdien 25% av beregnet eller dokumentert markedsverdi opptil kr 10.000.000, og deretter 70% av den delen som overstiger dette beløpet.

For sekundærbolig utgjør formuesverdien 100% av beregnet eller dokumentert markedsverdi.

TV/Internett/Bredbånd

Fibernett fra Global Connect er inkludert i felleskostnader.

Sameiet

Navn og orgnr.

Sameiet Erling Skjalgssonsgate 30, orgnr. 980650995

Om sameiet

Sameiet Erling Skjalgssonsgate 30, organisasjonsnummer 980 650 995, består av 18 boligseksjoner.

Forretningsførselen er utført av Oslo og Omegn Boligforvaltning AS (OBF). Regnskapsførselen utføres av OBF Regnskapsbyrå AS.

Styreleder i sameiet er Kine Leonardsen.

Vaktmester- og renholdstjeneste:

Sameiet har avtale om rengjøringstjeneste med Rene Trapper AS. Rengjøringen skjer hver annen uke i oppganger og annet fellesareal. Oslo Vaktmestersentral AS ivaretar oppgavene knyttet til snømåking og strøing på forsiden av gården. Sameiet er ikke tilknyttet vaktmestertjenester og er derfor avhengig av at alle beboere/eiere er villig til å etterholde ordensreglene for å sikre et hyggelig og trivelig miljø. Beboere i sameiet er alle ansvarlige knyttet til rydding, snømåking, daglig drift, rengjøring av vinduer og løpende vedlikehold.

Fellesvaskeri:

Sameiet har eget fellesvaskeri som er lokalisert i kjelleren. Dette kan benyttes i henhold til oppsatte regler.

Dugnadsgebyr:

Det blir fakturert kr. 750,- for de som ikke stiller på dugnad.

TV og bredbånd:

Sameiet fikk i løpet av 2023 installert fibernett og har inngått avtale med Global Connect som leverer bredbånd. Seksjonseierne kan selve velge leverandør av TV.

Nøkler/Skilt:

Nøkler til inngangsdør kan bestilles gjennom styret. Skilt til ringeklokke og postkasse bestilles hos Data-Call AS på telefon 67 58 99 00.

Tidligere utført rehabilitering og vedlikehold:

2025:

- Utbedring av portromsdør av Myhre Lås og Mekaniske.
- Brannteknisk tilstandsrapport fra Brannforebyggende.
- Utbedring av fasade / gesims over portromsdør av Solid Eiendomsservice.

2024:

- Bytte av gammelt låssystem til nytt ILOQ-system, felles system for både inngangsdører og leilighetsdmrer.
- Oppussing og rehabilitering i kjeller, med maling av vegger og gulv, etablering av 2 fellesboder, utslagsvask m.m.
- Utbedret isolasjon av rør i kjeller.
- Befaring av tak (funnet i god stand).

2023:

- Installert fibernett og byttet internettleverandør fra Telia til Global Connect (tidligere Homenet).
- Reforhandlet rente på lån.
- Oppgradering av el-anlegg i kjeller, byttet ut skrusikringer med automatsikringer samt oppgradert jordingspunkt.
- Utbedret elektrisk feil i vaskekjeller.
- Levegg ved søppelskur.

2022:

- Utbedring av avløpsledning.
- Platting med utemøbler og grill.
- Rydding av tørket ved fra trefelling i 2021.
- Oppussing av portrom og tre ytterdører.
- Årlig kontroll VVS.
- Årlig kontroll brannvarslingsanlegg.
- Utbedring av lyssensor i bakgård, portrom og oppganger.
- Utbedring av el feil i vaskekjeller.
- Kontroll av pipeløp og kartlegging ildsteder.
- Forhandling av internettavtale.

2021:

- Prosjekt med urbant jordbruk med plantekasser og beplantning.
- Reforhandle avtale med Get/Telia.
- Vårdugnad med rydding av trær, riving av søppelskur, bygge platting for søppeldunker.
- Utbedring av fasade/vegg mot Sameiet Nobelsgate 27, murpuss Thorendahl reklamasjon.
- Utbedre vannskade mellom leilighet BH0101 Rudi Moen og vaskekjeller, forsikringssak.
- Reforhandle avtale Rene Trapper AS.
- Oppussing oppgang B, nye fliser, male trapper, vegger, tak og gelender med håndløper.
- Trefelling almetrær mot Sameiet Nobelsgate 29.
- Rammeavtale rørlegger + rørinspeksjon avløpsledning.
- Oppdatert vedtekter og ordensregler.
- Bytte glass inngangsdører.
- Utbedring callinganlegg layout + dørskilt.
- Tilstandsrapport elektrisk anlegg kjeller.
- Utbedring av avløpsledning TT-Teknikk.
- Utbedring av stamme bak tørketrommel i vaskekjeller TT-Teknikk.

2020

- Oppussing av oppgang A.
- Maling av vegger trapp, himling.
- Innkjøp av fliser, belysning.
- Rep. av kabling tilknyttet utendørs ringe/callingapparat.

2020:

- Rep. av løs mur på gesims.
- Ventilasjon kjeller.
- Rep. av takrenne nedløp oppgang B.

2019: Innkjøp av ny vaskemaskin i vaskekjelleren.

2018: Rehabilitering av taket i kjelleren.

2017: Utbedret lekkasjer gjennom tak.

2016:

- Installert en ny pipehatt (over oppgang B).
- Åpnet tett nedløpsrør fra takterrasse (B) som ga fuktskader i fasade over balkong 4. etg. Denne er utbedret.

2015: Oppussing/maling fasade mot bakgård.

2014: Fuktkontroll, rydding og rensing av ventilasjonssjakter.

2013: Rehabilitering av pipeløp.

Forfasade ble pusset opp i 2010.

Informasjon fra styreleder:

- Ingen planlagte større prosjekter. Sameiet driver løpende vedlikehold og bygården fremstår som godt ivaretatt.
- Ingen planlagt økning i fellesgjeld. Felleskostnadene ble justert ca. 12 % ved årsskiftet for å sikre stabil drift, og forventes kun å øke moderat fremover i takt med inflasjon.
- Felleskostnader inkluderer internett, forsikring, forretningsførsel samt drift og vedlikehold av sameiet.
- Husdyr er tillatt.
- Gjennomførte tiltak de siste årene inkluderer blant annet nytt låssystem (ILOQ), oppgradering av kjeller med nye boder, samt utbedring av portromsdør og fasade.
- Skadedyr: Det ble observert rotte i 2024, men dette er utbedret og ikke observert siden.
- Årsmøte: Avholdt 14. april uten innmeldte saker.
- Annet: Styret har diskutert en mulig ekstraordinær innbetaling tilsvarende ca. én måneds felleskostnader knyttet til nye branndører i kjeller.

Alle interessenter oppfordres til å sette seg inn i dokumenter fra Årsmøte samt sameiets vedtekter og husordensregler. Dette finner du vedlagt salgsoppgave.

Forretningsfører

Oslo og Omegn Boligforvaltning AS

Forkjøpsrett

Det er ikke forkjøpsrett i sameiet.

Styregodkjennelse

Overdragelsen krever ikke styregodkjennelse, men erverver av seksjon må meldes til styret for registrering.

Informasjon om fellesgjeld

Kr 29 757,-pr. 29.04.2026

Spesifikasjon av lån:

Lånummer: 12130908762, DNB Bank ASA

Annuitetslån, 12 terminer per år.

Rentesats per 29.04.2026: 6.65% pa.

Antall terminer til innfrielse: 111

Saldo per 29.04.2026: 590 024,-

Andel av saldo: 29 757,-

Første termin/første avdrag: 30.11.2025 (siste termin 30.06.2035)

Fellesgjelden kan bli besluttet økt etter utarbeidelse av salgsoppgaven.

Fellesformue

Kr 10 016,- pr. 29.04.2026

Regnskap/Budsjett/Kostnadsøkninger

Årsregnskapet for 2025 viste et overskudd på kr. 48 065,-. I 2026 er det budsjettet et overskudd på kr. 52 352,-.

Vedtekter og husordensregler

Sameiets vedtekter og husordensregler er vedlagt i salgsoppgaven.

Beboernes forpliktelser og dugnader

Det praktiseres vår- og høstdugnad.

Dyrehold

Det fremkommer ingen bestemmelser om dyrehold i sameiets vedtekter eller husordensregler.

Sameiets forsikring

Gjensidige Forsikring ASA

Polisenr. 82869764

Tomt

Beskrivelse av tomt

Tomtestørrelse: 493 kvm (Eiertomt)

Tomten er fellesareal. At tomten er fellesareal innebærer at sameiet eier og disponerer over de aktuelle områdene i fellesskap. Dette gir ikke hver enkelt seksjon en eksklusiv rett til bruk eller å disponere arealene, med mindre annet er uttrykkelig avtalt i avtale eller at det følger av vedtektene.

Adkomst

Se vedlagt kartskisse i annonsen. Ved å trykke på kartet får du enkelt tilgang til en spesifisert reiserute fra din startdestinasjon til boligen. På visningsdagen vil det bli skiltet med Nordvik Eiendomsmedling visningsskilt.

Velkommen til visning!

Radonmåling

Boligen ligger i 3. etasje og det er ikke krav om radonmåling.

Områdebeskrivelse

Beskrivelse av nærområdet

Eiendommen ligger i et svært attraktivt og fasjonabelt boligområde på Frogner, et av Oslos mest ettertraktede strøk. Her bor du sentralt, men samtidig tilbaketrukket, omgitt av klassiske bygårder og vakre byvillaer fra slutten av 1800 tallet.

Fra boligen er det kort vei til Frognerveien og Bygdøy Allé med et rikt utvalg av spesialforretninger innen mote, interiør og mat. I nærområdet finner du også dagligvarebutikker som Kiwi og Coop, samt velrenommerte aktører som Frogner Mat, Frogner Special og Fjeldberg.

Området byr på et bredt utvalg av populære restauranter og vinbarer, blant annet Vineria Ventidue, Enoteca og Restaurant Feinschmecker. Gimle kino ligger like i nærheten og er kjent for sitt unike kinotilbud og hyggelige atmosfære.

Bydel Frogner byr på noen av Oslos flotteste grøntområder. Frognerparken med Vigelandsanlegget ligger i gangavstand og gir perfekte rammer for trening, piknik og rolige spaserturer. Det er også gode tur- og sykkelmuligheter langs Frognerkilen, mot Bygdøy og til Tjuvholmen med bystrand og yrende sommerliv. Flere treningssentre ligger i nærheten, og med T-bane fra Majorstuen eller Nationaltheatret er det kort vei til marka året rundt.

Det er gangavstand til Majorstuen, Skøyen og sentrum, samt gode forbindelser med buss og trikk i umiddelbar nærhet. Nasjonalteateret gir enkel tilgang til tog og flytog.

Området har et godt utvalg av skoler og barnehager, og det er kort vei til både Uranienborg skole, Oslo Handelsgymnasium og flere private tilbud.

Frogner gir deg en sjelden kombinasjon av urbant liv, historisk sjarm og nærhet til grønne omgivelser.

Offentlig kommunikasjon

Se ruter.no for nærmere informasjon og rutetabell.

Skoler og barnehager

Se Nabolagsprofil vedlagt denne salgsoppgaven.

Offentlige forhold

Ferdigattest/brukstillatelse

Det foreligger ikke ferdigattest, men ekspedisjonsdokument datert 04.03.1896. Ekspedisjonsdokument er forgjengeren til ferdigattest. Ekspedisjonsdokumentet er uattestert, og dokumenterer at det er søkt om oppføring av bygget, men ikke endelig godkjenning. At ekspedisjonsdokument eksisterer, gir ingen garanti for bygget er oppført i henhold til tillatelsen og gjeldende regelverk eller at det senere er utført arbeid på bygget som ikke er byggemeldt eller godkjent.

Godkjente byggetegninger datert 1896 er innhentet. Det er registrert følgende avvik:
Det er satt opp vegger i kjøkken og etablert badrom i senere tid. Rombeskrivelse er utført i forhold til dagens bruk av rommene.

Vei, vann og avløp

Eiendommen er tilknyttet offentlig vann og avløp. Stikkledninger fra eiendommen og ut til kommunalt nett er private, vedlikeholdsansvaret påhviler sameieteierborettslaget/boligaksjeselskapet. Adkomst via offentlig vei.

Regulerings- og arealplaner

Eiendommen er regulert til boligformål.

Ny kommuneplan fra 23. september 2015: Oslo kommune har vedtatt ny kommuneplan som får betydning for en rekke av de vedtatte reguleringsplanene i kommunen.

For informasjon om eventuelle arbeider/prosjekter i nærliggende områder anbefaler vi et søk på Oslo kommunes portal for saksinnsyn:

<https://www.oslo.kommune.no/plan-bygg-og-eiendom/>

Plan- og byggesaker i nrområdet:

Reguleringssak - Saksnummer: 202114191 - Elisenbergløkken - Detaljregulering
Beskrivelse: Hensikten med planarbeidet er å lage en detaljregulering som ivaretar kulturmiljøverdiene i enkelteiendommer og i området som helhet.

Reguleringssak - Saksnummer: 202302013 - Kristinelundveien - Halvdan Svartes gate mfl. - Detaljregulering
Beskrivelse: "Reguleringsplanen oppdateres for å sikre og bevare de særpregede verdiene i dette området".

Byggesak - Saksnummer: 202306738 - Erling Skjalgssons gate 22 A - Utskifting av sluk - H0406
Status: Tillatelse gitt

Byggesak - Saksnummer: 202017818 - Erling Skjalgssons gate 20 A - Installasjon av ventilasjonsanlegg
Status: Rammetillatelse gitt

Byggesak - Saksnummer: 201512122 - Nobels gate 21 - Oppføring av bod i bakgård
Status: Tillatelse gitt

Byggesak - Saksnummer: 202304481 - Nobels gate 21 - Bruksendring til bolig og sammenslåing
Status: Mottatt søknad om igangsettingstillatelse

Byggesak - Saksnummer: 201920081 - Erling Skjalgssons gate 24 A-B - Bruksendring av loft til tre boliger og fasadeendring
Status: Igangsettingstillatelse gitt

Byggesak - Saksnummer: 201006552 - Bygdøy allé 67 A - Utbygging av loft
Status: Igangsettingstillatelse gitt

Erling Skjalgssons gate 25 - Oppføring av nybygg og riving av bygg
Byggesak - Saksnummer: 202201305
Kobling: Denne saken fortsetter i sak 2026/03988
Status: Kun konvertert

På motsatt side av gaten oppføres boligprosjektet Enfiladen, med forventet ferdigstillelse i Q4 2026. Prosjektet vil bidra til en ytterligere oppgradering og kvalitetsheving av nrområdet, og tilfører området et mer helhetlig og eksklusivt preg. Samtidig har dette åpnet opp utsynet fra leiligheten mot historiske Schafteløkken.

Tinglyste heftelser og rettigheter

På eiendommen er det tinglyst følgende heftelser og rettigheter som følger eiendommens matrikkel ved overskjøting til ny hjemmelshaver:

301/212/285/14:
09.10.1930 - Dokumentnr: 902340 - Best om garasje/parkering
Overført fra: Knr:0301 Gnr:212 Bnr:285
Gjelder denne registerenheten med flere

29.04.1996 - Dokumentnr: 21763 - Seksjonering
Opprettet seksjoner:
Snr: 14
Formål: Bolig
Sameiebrøk: 50/818

11.05.2001 - Dokumentnr: 25891 - Resek/tilleggssek
Nye seksjoner:
Snr: 17
Formål: Bolig
Sameiebrøk: 82/982
Snr: 18
Formål: Bolig
Sameiebrøk: 82/982
Formål/ sameiebrøk for denne seksjon:
Snr: 14
Formål: Bolig
Sameiebrøk: 50/818

11.05.2001 - Dokumentnr: 25891 - Resek/ending
formål/brøk/tilleggsdel
Ending av formål/brøk:
Snr: 14
Formål: Bolig
Sameiebrøk: 50/982

Legalpant

Kommunen har legalpant som sikkerhet for riktig betaling av kommunale avgifter og eventuell eiendomsskatt. De øvrige seksjonseierne i sameiet har legalpant på inntil 2G som sikkerhet for krav som følger av sameieforholdet, typisk vil dette gjelde felleskostnader.

Legalpant er pant som ikke kommer frem av grunnbokskriften, og har bedre prioritet enn for eksempel lån til bank som er tinglyst på seksjonen. Legalpant til kommunen har prioritet foran legalpant til sameiet.

Verneklasse/SEFRAK

Bygningen er registrert i SEFRAK som kulturminne, men er ikke meldepliktig ved riving/ombygging.

Eiendommen er registrert i byantikvarens gule liste. Dette innebærer at eiendommen er helt eller delvis bevaringsverdig, og kan ha betydning for fremtidig ombygging/restaurering mv. Byantikvaren skal gi en rådgivende uttalelse i byggesaker som berører eiendommen.

For en fullstendig oversikt over eiendommens status, se: <http://riksantikvaren.maps.arcgis.com/apps/webappviewer/index.html?id=545b8e996b6e4e1fbcb65f69299a7167>

Øvrige kjøpsforhold

Diverse

Det opplyses om at ingen kan eie mer enn to boligseksjoner i sameiet, jf. eierseksjonsloven § 23. Seksjoner som eies av nærstående eller via firma teller med.

Etter lov om eierseksjoner § 31, er sameierne overfor sameiets kreditorer ansvarlige etter sin sameiebrøk. Ved manglende betaling av fellesutgifter har sameiet legalpanterett i den enkelte eierseksjon på inntil 2 ganger folketrygdens grunnbeløp.

Kjøper og selger er forpliktet til å undertegne standard kjøpekontrakt utarbeidet av Nordvik i forbindelse med eiendomstransaksjonen. Kjøpekontrakt kan besiktiges hos eiendomsmegler før bud inngis. Kontakt eiendomsmegler for spørsmål.

Selger leverer eiendommen i ryddig og rengjort stand.

Overtagelse

Overtakelse skjer etter avtale med selger.

Før boligen overleveres kjøper, skal fullt oppgjør og omkostninger være mottatt på meglers klientkonto.

Sentrale lover

Eiendommen selges etter reglene i avhendingsloven.

Generelle bestemmelser:

Alle innvendige og utvendige arealangivelser, samt beskrivelser av bygningen er hentet fra vedlagte tilstandsrapport/boligsalgsrapport. Salgsoppgaven er basert på de opplysningene selger har gitt til megler, den bygningssakkyndiges tilstandsrapport, samt opplysninger innhentet fra kommunen, Kartverket og andre tilgjengelige kilder. Det er viktig at kjøper setter seg grundig inn i alle salgsdokumentene, herunder salgsoppgave, tilstandsrapport og selgers egenerklæring. Kjøper anses kjent med forhold som er tydelig beskrevet i salgsdokumentene, og slike forhold kan ikke påberopes som mangler. Dette gjelder uavhengig av om kjøper har lest dokumentene.

Det kan være avvik fra dagens rombruk/rombenevnelser sammenlignet med det som er byggemeldt/godkjent. Alle interessenter oppfordres til å undersøke eiendommen nøye, gjerne sammen med fagkyndig før bud inngis. Kjøper som velger å kjøpe usett kan ikke gjøre gjeldende som mangel noe han burde blitt kjent med ved undersøkelsen.

Dersom det er behov for avklaringer, anbefaler vi at interessenter rådfører seg med eiendomsmegler eller egne rådgivere før det legges inn bud.

En bolig som har blitt brukt i en viss tid, har vanligvis blitt utsatt for slitasje og skader kan ha oppstått. Slik bruksslitasje må kjøper regne med, og det kan avdekkes enkelte forhold etter overtakelse som nødvendiggjør utbedringer. Normal slitasje og skader som nødvendiggjør utbedring, er innenfor hva kjøper må forvente og vil ikke utgjøre en mangel.

Kjøper og selgers rettigheter og plikter reguleres av avtalen mellom partene, samt informasjonen som har vært tilgjengelig for kjøperen i forbindelse med handelen. Avtalen utfylles av avhendingsloven, og det gjelder ulike avtalevilkår avhengig av om kjøper er forbrukerkjøper eller ikke. Dette er nærmere beskrevet nedenfor.

På grunn av ulike avtalevilkår kan selger vurdere bud fra en som ikke er forbruker, ulikt fra en forbrukers bud. Dersom kjøper ikke er forbruker, er selger sitt mulige mangelsansvar begrenset fordi eiendommen selges "som den er". Selger kan ikke ta «som den er» forbehold ovenfor en forbrukerkjøper. Selv et lavere bud fra en som ikke er forbruker kan foretrekkes fordi begrensningen i mulig mangelsansvar kan ha egenverdi for selger. Selger står fritt til å forkaste eller akseptere ethvert bud, og er for eksempel ikke forpliktet til å akseptere høyeste bud.

Budgiver skal i budskjema avgi egenerklæring om budgiver er forbruker eller næringsdrivende/ person som hovedsakelig handler som ledd i næringsvirksomhet. Budgivere får informasjon dersom andre bud er inngitt av en som ikke er forbruker.

Forbrukerkjøp - definisjon:

Med forbrukerkjøp menes kjøp av eiendom når kjøperen er en fysisk person som ikke hovedsakelig handler som ledd i næringsvirksomhet.

Forbruker – avtalevilkår:

Eiendommen har en mangel dersom den ikke er i samsvar med kravene som følger av avtalen, eller det foreligger brudd på bestemmelsene i avhendingsloven §§ 3-2 til 3-8. Hvis eiendommen ikke er i samsvar med det kjøperen må kunne forvente ut ifra alder, type og synlig tilstand, kan det være grunnlag for mangelskrav. Det samme gjelder hvis det er holdt tilbake eller gitt uriktige opplysninger om eiendommen. Dette gjelder likevel bare dersom man kan gå ut ifra at det virket inn på avtalen at opplysningen ikke ble gitt eller at feil uriktige opplysninger ikke blir rettet i tide på en tydelig måte.

Boligen kan ha en mangel etter avhendingsloven § 3-3 dersom det er avvik mellom opplyst og faktisk innvendig areal, forutsatt at avviket er på 2% eller mer og minimum 1 kvm.

Ved beregning av et eventuelt prisavslag eller erstatning må kjøper selv dekke tap/kostnader opptil et beløp på kr 10 000 (egenandel).

Ikke-forbruker (næringsdrivende) – definisjon:

Hvis kjøper er en juridisk person, eller en fysisk person som hovedsakelig handler som ledd i næringsvirksomhet, vil kjøpet ikke anses som et forbrukerkjøp.

Ikke-forbruker – avtalevilkår:

Eiendommen har en mangel dersom den ikke er i samsvar med kravene som følger av avtalen. Eiendommen selges «som den er», og selgers ansvar utover det konkret avtalte er da begrenset etter avhendingsloven § 3-9, første ledd andre setning.

Avhendingsloven § 3-3 andre ledd fravikes, og hvorvidt boligens arealsvikt utgjør en mangel vurderes etter avhendingsloven § 3-8.

Informasjon om kjøpers undersøkelsesplikt, herunder oppfordringen om å undersøke eiendommen nøye, gjelder også for kjøpere som ikke anses som forbrukere.

Boligselgerforsikring

Selger har tegnet boligselgerforsikring. Se selgers egenerklæringsskjema vedlagt salgsoppgaven.

Boligkjøperforsikring

I samarbeid med Storebrand og HELP tilbyr Nordvik Boligkjøperpakke til våre boligkjøpere. Boligkjøperpakken er et gunstig forsikringskonsept som inneholder alle de forsikringene du trenger til den nye boligen din.

Boligkjøperpakke Leilighet inneholder: Boligkjøperforsikring fra HELP, flytteforsikring og innboforsikring Super.

Boligkjøperforsikring er en rettshjelpsforsikring som gir trygghet og profesjonell juridisk hjelp dersom det oppdages uventede feil eller mangler ved boligen. Forsikringen gjelder i 5 år fra overtakelsen.

Flytteforsikring dekker skade på eiendeler under flytting ved plutselig og uforutsett hendelse som oppstår under transport eller i forbindelse med bæring mellom bolig, bil eller lagringssted. Forsikringen varer i 1 år fra budaksept.

Innboforsikring Super dekker tingene dine ved blant annet tyveri, brann eller vannskader. Vår beste innboforsikring Super inkluderer blant annet uflaksforsikring, bistand ved ID-tyveri og psykologhjelp ved alvorlige hendelser hjemme. Forsikringen gjelder i 3 måneder fra overtakelsesdatoen av ny bolig.

Velger du Boligkjøperpakke Leilighet+ får du i tillegg renteforsikring:

Renteforsikringen kan hjelpe deg med rentekostnaden og forsikringspremien på din primærbolig som skal selges, hvis salgsprosessen fører til at du må betale rentekostnader på to lån. Forsikringen gjelder i 9 måneder (3 måneder karenstid) og dekker inntil 15 000 kroner i måneden.

Boligkjøperforsikring fra HELP kan også kjøpes separat og inkluderer da flytteforsikring fra Storebrand.

Boligkjøperpakke/Boligkjøperforsikring må tegnes senest ved kontraktsignering og gjelder fra overtakelsen. Kjøper blir kontaktet av Storebrand med et tilbud på videre forsikring av innbo.

Se pris og mer informasjon om forsikringene i produktarket vedlagt salgsoppgaven, eller ta kontakt med megler.

Betalingsbetingelser

Oppgjør skal betales i en samlet innbetaling fra norsk bank. Betaling fra utlandet tillates kun i unntakstilfeller og dersom det er avklart med megler i anledning avtaleinngåelse (budaksept).

Viktig informasjon om budgivning

Alle bud skal inngis skriftlig til megler, som formidler disse videre til selger. Kravet til skriftlighet gjelder også budforhøyelser og motbud, aksept eller avslag fra selger.

Bud kan legges inn på eiendommens finn-annonse ved å trykke på knappen «gi bud» eller via vår hjemmeside. Bud

kan legges inn på eiendommens annonse på hjem.no/finn.no ved å trykke på knappen «gi bud» eller via vår hjemmeside. Ved elektronisk budgivning legges bud inn ved å benytte BankID. Bud kan også inngis på budskjema vedlagt i salgsoppgaven.

Før megler formidler bud til selger, skal megler innhente gyldig legitimasjon og signatur fra budgiver. Kravet til legitimasjon og signatur er oppfylt for budgivere som benytter e-signatur, eksempelvis BankID eller MinID. Senere bud kan inngis per e-post eller SMS til megler.

Dersom budgiver skal by på eiendommen i henhold til kjøpsfullmakt må megler kontaktes i forkant av budgivning. Ved bruk av kjøpsfullmakt, må fullmakten oversendes til megler i forkant av budgivning.

Kjøper kan ikke kreve at eiendommen tinglyses på andre enn kjøper. Om kjøper ønsker at noen andre skal stå som hjemmelshaver, må det tas forbehold om dette i budet. Selger kan velge å ikke akseptere dette.

Et bud bør inneholde eiendommens adresse (eventuelt gnr/bnr), kjøpesum, budgivers kontaktinformasjon, finansieringsplan, akseptfrist, overtakelsesdato og eventuelle forbehold som for eksempel usikker finansiering, salg av nåværende bolig ol. Normalt vil ikke et bud med forbehold bli akseptert før forbeholdet er avklart. Konferer gjerne med megler før bud avgis.

Megler skal legge til rette for en forsvarlig avvikling av budrunden. I forbrukerforhold (dvs. der selger er forbruker) skal megleren ikke formidle bud med kortere akseptfrist enn kl. 12.00 første virkedag etter siste annonserte visning. Senere bud må ha en tilstrekkelig lang akseptfrist til at megler, så langt det er nødvendig og mulig, kan videreformidle budet og eventuelle forbehold til alle involverte parter og legge til rette for at disse får tid til å områ seg, jf. forskrift om eiendomsmegling § 6-3.

Akseptfrist bør derfor være på minimum 30 minutter, og budforhøyelser bør skje senest 10 minutter før fristens utløp. Dersom bud inngis med en frist som åpenbart er for kort til at megleren kan avvikle budrunden på en forsvarlig måte, vil megler fraråde budgiver å stille slik frist. Megleren vil uoppfordret gi sin vurdering av det enkelte bud overfor selgeren, når budet er gitt innenfor akseptfristene ovenfor.

Megler skal så snart som mulig bekrefte skriftlig overfor budgivere at budene deres er mottatt. Megler kan ikke formidle bud med forbehold om at budet eller forbehold i budet skal holdes skjult (hemmelig) for andre budgivere og interessenter.

Etter at handel har kommet i stand, eller dersom en budrunde avsluttes uten at handel er kommet i stand, kan en budgiver kreve kopi av budjournalen i anonymisert form.

Kopi av budjournal skal gis til kjøper og selger uten

ugrunnet opphold etter at handel er kommet i stand. Dersom det er viktig for budgiver å bevare sin anonymitet, bør budet fremmes gjennom fullmektig.

For mer informasjon om budgivningsprosessen, se «Forbrukerinformasjon om budgivning», som er vedlagt salgsoppgaven, eller ta kontakt med megler.

Tilbud på finansiering

Du kan søke om boliglån hos vår samarbeidspartner Storebrand, og få svar på dagen.

Med boliglån i Storebrand kan du være trygg på at du til enhver tid har blant markedets mest konkurransedyktige renter. Du vil bli tatt godt vare på av et av Norges beste servicemiljøer innen bank.

Som kunde i Storebrand Bank får du en fast kontaktperson å forholde deg til, som vil gi deg gode råd og god hjelp med kort svartid. Søk om boliglån i Storebrand og få

- Enkel søknad - og etableringsprosess
- Svar på dagen
- Fast kontaktperson å forholde deg til
- Trygghet for at du alltid har konkurransedyktige betingelser

Ta kontakt på telefon 22 31 22 21 eller nordvik@storebrand.no. Les mer på storebrand.no/nordvik.

Meglerforetaket kan motta provisjon ved formidling av finansielle tjenester.

Hvitvasking

Eiendomsめglere er underlagt lov om hvitvasking og tilhørende forskrift. Etter hvitvaskingsloven er eiendomsmegler pålagt å gjennomføre kundetiltak av både selger og kjøper.

Hvis kjøper ikke bidrar til at megler får gjennomført kundetiltak, og dette fører til at transaksjonen ikke kan gjennomføres eller blir forsinket, misligholder kjøper avtalen. Etter 30 dager anses misligholdet vesentlig, og selger har rett til å heve avtalen og gjennomføre dekningsalg for kjøpers regning. Dersom det er selger som ikke bidrar til at megler får gjennomført løpende kundetiltak underveis i oppdraget må eiendomsmegler stanse gjennomføringen av transaksjonen. Selger vil i et slikt tilfelle ha misligholdt sine forpliktelser, og kjøper vil kunne ha et krav mot selger etter avhendingsloven.

Hvis kundetiltak ikke lar seg gjennomføre, vil Nordvik Eiendomsmegling ikke kunne bistå med handelen eller foreta oppgjør.

Personopplysningsloven

Personopplysninger vil bli behandlet i samsvar med personopplysningsloven. Ved å registrere deg som interessent og/eller budgiver eller kjøpe vil vi innhente,

behandle og registrere personopplysninger om deg.

Eiendomsmeglingsforetak har plikt til å oppbevare kontrakter og dokumenter i 10 år, jf. eiendomsmeglingsforskriften § 3-7 (3). Denne oppbevaringsplikten begrenser muligheten for å få slettet personopplysninger. Du kan lese mer om Nordviks behandling av personopplysninger i vår personvernerklæring på nordvikbolig.no/personvern.

Om oppdraget

Meglers vederlag

Vederlag:

Provisjon: 0,7% av salgssum

Grunnpakke Leilighet/tomt kr. 12 500,-

Markedspakke inkl. digital salgsoppgave kr. 22 900,-

Oppgjørshonorar** kr. 8 500,-

Tilrettelegging kr. 6 900,-

Visningshonorar (ink. 2x visninger samt overtakelse) kr. 3 900,-

Vedlegg til salgsoppgaven

Vedleggene er en del av den komplette salgsoppgaven.

Det er viktig at interessenter setter seg godt inn i vedleggene og kontakter megler med eventuelle spørsmål før bud inngis.

Status salgsoppgave

Salgsoppgaven er sist endret 2. mai 2026

Ansvarlig megler

Filippa Myhrberg, Kontorsjef / Eiendomsmegler MNEF / Partner

Tlf. 45857820

Megler

Emilie Amundsen, Eiendomsmeglerfullmektig MNEF

Tlf. 48173075

Megler 2

Filippa Myhrberg, Kontorsjef / Eiendomsmegler MNEF / Partner

Tlf. 45857820

Meglerforetaket

Nordvik Frogner

Parkveien 33b

0258 Oslo

Juridisk navn: P33 Eiendomsmegling AS

Org. nr.: 915491065

Samarbeidspartnere og foretak med tilknytning til Nordvik

Meglerforetaket og Nordvik-kjeden samarbeider med en rekke foretak som tilbyr produkter eller tjenester i forbindelse med megleroppdraget.

- Storebrand leverer boligselgerforsikring, finansieringsløsninger og forsikringer til kjøper
- Help forsikring leverer boligkjøperforsikring
- Flytte- og lagringstjenester gjennom Loyalty, oppussing gjennom Steddy, bredbånd levert av Telenor, alarm levert av Sector alarm, strøm levert av Fjordkraft og Fortum og utleietjenester levert av Utleiemegleren. Hvilke tilbud kjøper og selger får i forbindelse med oppdraget kan variere ut fra hvor i landet eiendommen ligger.

Nordvik Bolig AS, som er franchisegiver for Nordvik-kjeden, eier aksjer i Bomega AS (Hjem.no). P33 Eiendomsmegling AS har indirekte eierskap i Bomega AS.

Erling Skjalgssons gate 30B

Nabolaget Frogner - vurdert av 406 lokalkjente

Nabolaget spesielt anbefalt for

- Etablerere
- Godt voksne
- Enslige

Skoler

Uranienborg skole (1-10 kl.) 812 elever, 47 klasser	15 min ⚡ 1.3 km
Majorstuen skole (1-10 kl.) 711 elever, 46 klasser	16 min ⚡ 1.3 km
Skøyen skole (1-7 kl.) 677 elever, 40 klasser	19 min ⚡ 1.6 km
Kristelig gymnasium (8-10 kl.) 412 elever, 30 klasser	24 min ⚡ 2 km
Fagerborg skole (8-10 kl.) 417 elever, 24 klasser	6 min ⚡ 2.5 km
Hartvig Nissens skole 630 elever	15 min ⚡ 1.3 km
Oslo Handelsgymnasium 816 elever, 33 klasser	18 min ⚡ 1.6 km

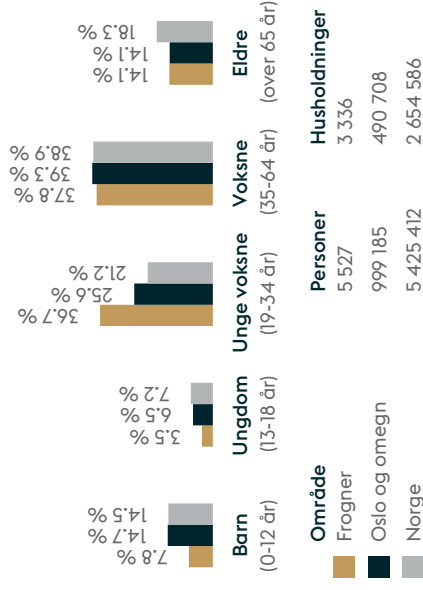
Offentlig transport

Odins gate Linje 20	3 min ⚡ 0.2 km
Frogner plass Linje 12	4 min ⚡ 0.3 km
Majorstuen Linje 1, 2, 3, 4, 5	17 min ⚡ 1.4 km
Skøyen stasjon Totalt 9 ulike linjer	19 min ⚡ 1.6 km
Oslo S Totalt 24 ulike linjer	11 min ⚡ 6.1 km

Barnehager

Vigelandsparken barnehage (1-5... 49 barn	2 min ⚡ 0.2 km
Schaftekkken Menighets barneh... 24 barn	2 min ⚡ 0.2 km
Frogner International Pre-Scho... 48 barn	7 min ⚡ 0.6 km

Aldersfordeling



Opplevd trygghet

Veldig trygt 89/100

Kvalitet på skolene

Veldig bra 84/100

Naboskapet

Høflige 63/100

Primære transportmidler

- Buss
- Trikk
- Gående

Sport

🏟️ Frognerparken Tennisanlegg	9 min ⚡
🏟️ Frogner stadion	11 min ⚡
🏟️ EVO Sjølyst	13 min ⚡
🏟️ Barrys Colosseum	14 min ⚡

«Forholdsvis rolig, med god tilgang til restauranter, butikker, og transport.»

— Sitat fra en lokalkjent

Kollektivtilbud

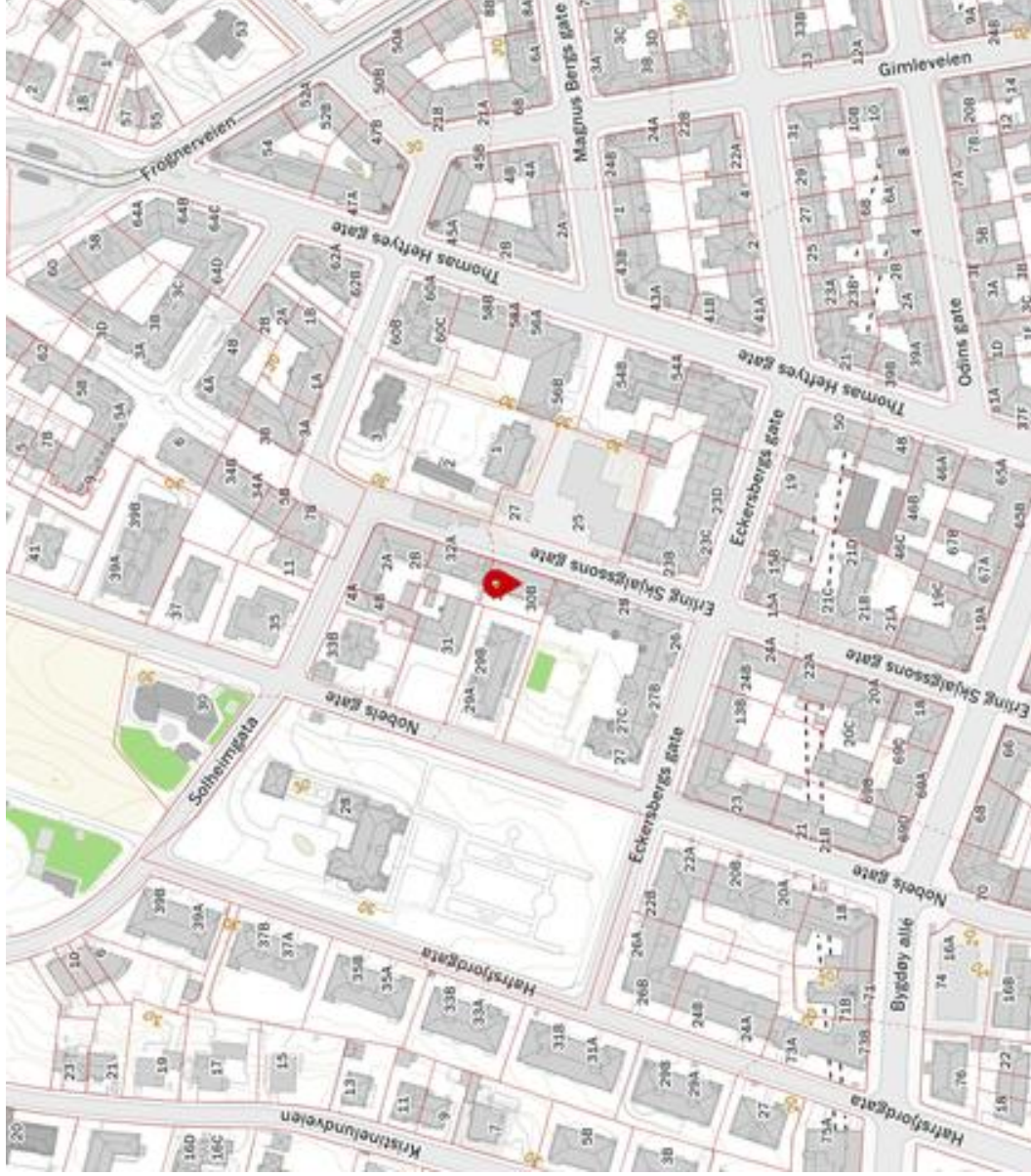
Veldig bra 94/100

Shoppingvalg

Meget bra 87/100

Serveringstilbud

Meget bra 86/100



Innholdet i nabolagsprofilen er hentet fra ulike datakilder, og feil eller mangler kan forekomme. Vurderinger og sitater er innhentet på web og gir uttrykk for hvordan naboene vurderer nabolaget. FINN.no AS kan ikke holdes ansvarlig for feil/mangler i profilen.
Copyright © Finn.no AS 2025

TILSTANDSRAPPORT

Bygningsteknisk gjennomgang

ERLING SKJALGSSONS GATE 30 B, 0267 OSLO

Gnr: 212 Bnr: 285 Seksjon: 14

0301 Oslo kommune.

Eierseksjon

Dato befaring: 18/02/2026
Utskriftsdato: 05/03/2026
Oppdragsnummer: 98961
Referansenr:

Matias H. Løberg

MATIAS LØBERG
ml@tyder.no
Takstmann

Rapporten

Rapportens innhold og definisjoner følger Forskrift til avhendingslova (tryggere bolighandel). Tilstandsgrader er i hovedsak vurdert i henhold til Norsk Standard 3600 (NS 3600), og ikke er i konflikt med overordnet definisjon av tilstandsgrader i tryggere bolighandel. Tilstandsgrader uttrykker den tilstand bygningsdelen/objektet er i forhold til et definert referansenivå.

- Tilstandsgrad 0, (TG 0): Bygningsdel nyere enn fem år, ingen symptomer og påkrevet dokumentasjon fremvist.
- Tilstandsgrad 1, (TG 1): Mindre avvik, normal slitasje og ny bygningsdel med manglende dokumentasjon.
- Tilstandsgrad 2, (TG 2): Vesentlige avvik, feil utførelse, skade, vesentlig slitasje, risiko for skade på grunn av alder, etc.
- Tilstandsgrad 3, (TG 3): Store eller alvorlige avvik. Funksjonssvikt, sammenbrudd og behov for tiltak innen kort tid.
- Tilstandsgrad IU (TG IU): Ikke undersøkt eller ikke mulig å undersøke.

Mer om rapportens forutsetninger står oppført i tilstandsrapportens siste del.

Konklusjon tilstand

Bebyggelse

Eierseksjon i boligblokk med en ekstern bod i kjeller.
Leiligheten disponerer en ekstern bod i trappeoppgang med nabo.
Gjennomgående leilighet i 3. etasje med balkong

Standard

Leiligheten fremstår med normal standard ut fra alder og bruk. Kostnader i forbindelse med oppgradering/oppussing må påregnes.

Oppgraderinger i leiligheten

Følgende større oppgraderinger er i følge eier utført i den senere tid:

2026:

- Slipt gulv.

2023

- Montert ny servant i bad.
- Div elektriske småarbeid.
- Byttet fronter.
- Montert ny dusjdør.
- Montert opplegg for oppvaskmaskin i kjøkken.

For detaljert informasjon om bygningens vedlikeholdsmessige status vises det til styret.

Referansenivå

Bygningen er oppført i 1900, og den tids byggeskikk ligger til grunn for konstruksjonsmessige forhold. Referansenivå for rapporten er satt til byggeår og Forskrift til avhendingslova.

Aldersbetraktning er vurdert ut fra levetidstabeller utarbeidet av Sintef Byggforsk.

Om vurderinger

Normal slitasje fra tidspunkt for legging av gulv, og normal slitasje på vegg- og himlingsoverflater ikke hensyntatt, da toleranse for slitasje i stor grad er en subjektiv vurdering.

Se for øvrig detaljert tilstandsbeskrivelse.

Tilstandsgrad 2:

- Våtromsgulv (Bad / 3. etasje)
- Utstyr for sanitærinstallasjoner (Bad / 3. etasje)
- Vinduer
- Ytterdører
- Innvendige dører
- Etasjeskiller
- Ledningsnett for sanitærinstallasjoner
- Ventilasjon
- Overflater på innvendige vegger

Tilstandsgrad 3:

- Våtromsvegger (Bad / 3. etasje) - *utbedring estimert til kr. 25 000 - 50 000,-*
- Vindu - *utbedring estimert til kr. 7 500 - 15 000,-*

Totalestimat utbedringer: kr. 32 500 - 65 000,-

Befaring og eiendomsopplysninger

Rapportdata

Kunde: Henrik Blekeli Spiten
 Takstmenn: Matias Løberg
 Befaring/tilstede: Eier: Henrik Blekeli Spiten , Takstmann: Matias Løberg

Eiendomsopplysninger

Eiend.betegnelse: Eierseksjon

Matrikkeldata

Matrikkel: Kommune: 0301 Oslo Gnr: 212 Bnr: 285 Seksjon: 14
 Eiet/festet: Eiet
 Areal: 493.9 m²
 Eierbrøk seksjon: 50 / 982
 Hjemmelshaver: Henrik Blekeli Spiten
 Adresse: Erling Skjalgssons gate 30 B, 0267 OSLO

Kilder og vedlegg

Dokument/kilde:	Dato:	Kommentar:	Status:	Sider:	Vedlagt:
Eier	18/02/2026	Opplysninger gitt av eier under befaring.			
Egenerklæring	15/02/2026	Eiers egenerklæring mottatt på e-post.			
Ambita infoland	17/02/2026	Opplysninger vedr. eiendomsbetegnelser, hjemmel, tomteareal og byggeår er oppgitt ved elektronisk grunnbok, Ambita, Norges eiendommer.			

Bygninger på eiendommen

Leilighet

Bygningsdata

Arealer NS3940:2023

Etasje	BRA			Åpent
	BRA-i (internt bruksareal)	BRA-e (eksternt bruksareal)	BRA-b (innglasset balkong)	Åpent areal (TBA)
Kjeller	0	5	0	0
3. etasje	48	0	0	4
Sum bolig:	48	5	0	4
Sum BRA:	53			

Romfordeling

Etasje	BRA-i (internt bruksareal)	BRA-e (eksternt bruksareal)	BRA-b (innglasset balkong)
Kjeller		Ekstern bod	
3. etasje	Bad, Entré, Kjøkken, Stue, Soverom		

Kommentar areal

Innvendig areal er oppmålt på stedet.

Leilighet

Felles bygningsdeler

Beskrivelse: Det er i hovedsak ikke foretatt tilstandsvurdering av bygningsdeler som er underlagt sameiets ansvarsområde. Det gjelder i hovedsak yttervegger, takkonstruksjon, drenering, grunnmur, grunn/fundamenter, felles trapper og trapperom, balkonger/terrasser, etasjeskiller, piper og fyringsanlegg. Nevnte bygningsdeler er vurdert i den grad de har tilknytning til leiligheten, som eks. overflater på innside av yttervegger mot leiligheten, overflate på pipe i leiligheten, etc.

Utvendige bygningsdeler:

- Grunnmur i naturstein/ murverk.
- Yttervegger i murverk med pusset og malte overflater.
- Yttertak i trekonstruksjon, tekket med takstein.

Innvendige bygningsdeler:

- Felles trapper i trekonstruksjon.
 - Etasjeskiller i trebjelkelag.
 - Dørcalling.
-

Lovlighet

Beskrivelse: Godkjente byggetegninger datert 1896 er innhentet. Det er registrert følgende avvik: Det er satt opp vegger i kjøkken og etablert bad i senere tid. Rombeskrivelse er utført i forhold til dagens bruk av rommene.

Dokumentasjon på utførte oppgraderingsarbeider

Ordrett fra forskriften:

Dersom det har vært utført reparasjoner, vedlikehold, installasjoner, ombygging eller lignende i boligen de siste fem årene, og arbeidet er utført av kvalifiserte håndverkere, skal den bygningssakkyndige be eieren dokumentere bruken av kvalifiserte håndverkere. Som dokumentasjon regnes blant annet skriftlig bekreftelse fra den eller de håndverkerne som ble brukt.

Dokumentasjon

Beskrivelse: Følgende dokumentasjon er fremvist:

Faktura for montering og oppkobling av oppvaskmaskin i kjøkken utført av Proff Rørlegger AS.

Faktura for sliping og behandling av tregulv.

Samsvarserklæring og faktura for elektrisk arbeid.
- For beskrivelse se punkt elektrisk arbeid.

Vinduer og dører

Kontrollen er i hovedsak utført visuelt. Det er utført funksjonstesting av enkelte vinduer og dører. Det er i tillegg utført vurdering av alder i forhold til forventet levetid. Det bør på generelt grunnlag påregnes at dører og vinduer har behov for justering med jevne mellomrom.

Vinduer

Beskrivelse: Vinduer med tolags isolerglass i kjøkken, produsert i 1980
Vinduer med tolags isolerglass i stue, produsert i 1981.
Vinduer med tolags isolerglass i stue, uten synlig datomerking.

Tilstandsvurdering: Vinduer er av eldre dato og det må på generelt grunnlag påregnes høyere varmetap og lavere isolasjonsevne.
TG 2 er gitt på grunn av alder iht. forventet levetid og normal bruksslitasje.

TG: 2

Vindu

Beskrivelse:	Vindu i tre med enkle glass i kjøkken.	
Tilstandsvurdering:	Det er registrert forhøyet fuktnivå i vinduet samt betydelig kondensdannelse. TG 3 er gitt på grunn av nevnt forhold. Kostnadsestimatet er basert på utskifting eller rehabilitering av vinduet.	TG: 3
Utbedringskostnad:	kr. 7 500-15 000,-	

Ytterdører

Beskrivelse:	Entrédør i brannklasse B-30.	
Tilstandsvurdering:	Entredøren har enkelte merker og riper.	TG: 1

Ytterdører

Beskrivelse:	Terrassedør med tolags isolerglass, produsert i 2001.	
Tilstandsvurdering:	Døren er av noe eldre dato og det må derfor påregnes slitasje og noe redusert funksjon i forbindelse med varmetap. TG 2 er gitt på grunn av alder iht. forventet levetid og normal bruksslitasje.	TG: 2

Innvendige dører

Beskrivelse:	Profilert innvendig dør til soverom. Profilert skyvedør til bad.	
Tilstandsvurdering:	Det er registrert en synlig sprekke i døren til soverommet. Døren til badet står synlig ute av lodd, og det er en åpning fra topp til bunn ved lukking. TG 2 er gitt på grunn av nevnte forhold, samt alder og slitasje.	TG: 2

Etasjeskiller

Her er det beskrevet konstruksjonsmateriale, og vurdert i forhold til skjevheter av horisontalplan, i henhold til referanseverdier oppgitt i NS 3600. Krysslaser er benyttet ved målingen. Dimensjonering er ikke vurdert.

Etasjeskiller

Beskrivelse:	Etasjeskiller i trebjelkelag. Det er foretatt stikkprøver for måling av gulvoverflater i stue, kjøkken og soverom.	
Tilstandsvurdering:	Forskjellen på høyeste og laveste punkt er målt til ca. 70 mm i stue, ca. 30 mm i ente, ca. 50 mm i soverom og ca. 45 mm i kjøkken. Den målte skjevheten mer enn referansenivået for TG 2 i henhold til NS 3600, men det er skjevhet i alle gulv, som er påregnelig i klassiske bygårder fra før 1920-tallet i Oslo. På grunn av opprinnelig byggemåte, kan det kan være utfordrende og uforholdsmessig kostnadsdrivende å avrette gulvene i denne boligen. Avviket er derfor vurdert som TG 2 og ikke TG 3. TG 3 er avvik som ifølge forskrift til avhendingslova krever strakstiltak, eller tiltak innen kort tid. Tiltaket vurderes som omfattende, og som enkeltstående arbeid i en bolig av denne typen og alder vil det sjelden være økonomisk rasjonelt med mindre avviket forverres. Det kan imidlertid vurderes i forbindelse med en større oppgradering eller renovering på et senere tidspunkt.	TG: 2

Balkonger, terrasser, og lignende

Det er gjort visuell vurdering i forbindelse med konstruksjonsoppbygging, bygningsdeler og overflater. Rekkverk er kontrollert i forbindelse med materialvalg, innfesting og lovlighet.

Balkonger, terrasser ol.

Beskrivelse:	Balkong i metallkonstruksjon med adkomst fra soverom, ca. 4 m ² . Terrassebord på tilfarere og rekkverk i metallkonstruksjon. Rekkverkhøyden er målt til 104 cm.
Tilstandsvurdering:	Kun innvendige overflater er vurdert, da hovedkonstruksjon ligger under sameiets ansvarsområde. Det er observert noe slitasje på terrassebord. Slitasjen vurderes som normal slitasje og er derfor vurdert til TG 1.

TG: 1

Pipe

Visuelle observasjoner av pipens overflater og eventuelt feieluke ligger til grunn for vurdering. Kun pipens overflater i tilknytning til denne boligen er vurdert.

Piper, feieluker og plassbygde ildsteder

Beskrivelse:	Pusset og malt teglsteinspipe og brannmur i stue.
Tilstandsvurdering:	Kun pipens overflater i tilknytning til denne boligen er vurdert. Det er i følge eier utført piperehabilitering i 2013.

TG: 1

Ildsteder

Beskrivelse:	Peisovn med glassdør på ildfast plate i stue.
Tilstandsvurdering:	

TG: 1

Ventilasjon, varme og sanitær

*Her beskrives og vurderes vann- og avløpsrør hvor dette er synlig eller kjente systemer, varmtvannsbereder, varmeanlegg og ventilasjon.
Vurderingen er i hovedsak basert på alder i forhold til forventet levetid, utførelse og materialvalg.*

*Tilstandsvurdering er basert på alder og enkle observasjoner, da undertegnede ikke har spisskompetanse på området.
Dimensjonering av rør, klamring og innfesting, fallforhold på avløpsrør og utførelse generelt er ikke kontrollert, da dette i hovedsak ligger skjult i konstruksjonen.*

Varmtvann

Beskrivelse:	Varmtvannsbereder på 76 liter, produsert i 2018, montert i benkeskap på kjøkken. Automatisk vannstopper.
Tilstandsvurdering:	Varmtvannsberederen er på 2000 W uten fast tilkobling. Maksimal tillatt effekt på varmtvannsberedere uten fast tilkobling montert etter 2014 er 1500 W. Dersom strømtilførsel til berederen er skiftet ut etter 2014, er det krav at berederen monteres med fast tilkoblingspunkt. I dette tilfelle er kurs til varmtvannsberederen fra byggeår/før 2014, og det er ingen krav om dette. Det anbefales likevel å montere fast tilkoblingspunkt for å unngå varmgang i stikkontakt. Stikkontakt/plugg bør jevnlig kontrolleres for varmgang/svimerker.

TG: 1

Ledningsnett for sanitærinstallasjoner

Beskrivelse:	Avløpsrør i plast. Ledningsnett for vann i kobber av eldre dato. Stoppekran for kjøkken og varmtvann til bad er montert i kjøkken. Stoppekran for kaldtvann i bad er montert i inspeksjonsluke i soverom.
Tilstandsvurdering:	Vanntrykk og funksjon på avløp er undersøkt og funnet ok. I henhold til Sintef Byggforsk har kobberrør til innvendig bruk i bolig en anbefalt brukstid på 40 - og 50 år avhengig av type rør. Teknisk levetid er 25-100 år avhengig av påvirkende faktorer. Rørøpplaget har i dette tilfellet oversteget mer enn anbefalt brukstid. Det er observert fuktmerker i inspeksjonsluke bak dusjsonen i soverommet. Tilsvarende forhold er omtalt i tidligere tilstandsrapport fra juni 2023. Det er registrert korrosjon på vannrør samt fuktskade/svertesopp på gips bak dusjarmaturet. Fuktmålinger ga ikke utslag på befaringdagen, og forholdet kan skyldes utettheter eller kondens fra sanitærinstallasjonene. Forholdet må ses i sammenheng med registreringer i våtromsveggene, og videre kontroll anbefales for å avklare årsak og omfang. TG 2 er gitt på grunn av nevnte forhold. Nevnte forhold medfører forhøyet risiko for vannlekkasjer.

TG: 2

Ventilasjon

Beskrivelse:	Oppdriftsventilasjon med ventil i vegg i bad. Luftespalte med lufttilførsel under dør til bad.
Tilstandsvurdering:	Er avtrekk undersøkt med ark eller lignende? Ja, og vurdert ikke tilfredsstillende. Referansenivå på luftbehandling er satt til byggeår. I referansenivået for denne rapporten er det angitt at det skal være tilstrekkelig luftsirkulasjon. Dette lar seg ikke gjøre uten elektrisk/mekanisk avtrekk. Det er ikke tilstrekkelig tilluft i oppholdsrom, med unntak av manuell åpning/lukking av vinduer. Ved utskiftning av vinduer bør det monteres vinduer med spalteventiler for tilstrekkelig tilluft i rommene. Boligen ble opprinnelig bygget med avtrekk i kjøkken og bad. I dette tilfellet er det ikke lenger avtrekksventil i kjøkkenet. Dette kan gi noe redusert luftsirkulasjon i boligen. Nevnte forhold medfører redusert luftsirkulasjon i boligen, og er derfor vurdert til TG 2.

TG: 2

Kjøkken

Kjøkkeninnredningen beskrives og tilstandsvurderes i forhold til alder, kvalitet og faglig utførelse. Det foretas fuktvurdering i forhold til bestemmelse i forskrift til avhendingslova.

Kjøkkeninnredning

Beskrivelse: Kjøkkeninnredning med profilerte fronter. Enkelte glassfronter i overskap. Heltre benkeplate med nedfelt kum i rustfritt stål. Kullfilterventilator.

IKEA kjøkkeninnredning.

Tilstandsvurdering: Det er under befaringen benyttet fuktindikator og utført fuktsøk på utsatte punkter. Det er ikke funnet indikasjoner på fukt utover normale verdier.

Kjøkkeninnredningen er av noe eldre dato, men fremstår som godt vedlikeholdt og er derfor vurdert til TG 1.

TG: 1

Innvendige overflater

Det er foretatt besiktigelse og gjort enkel beskrivelse av innvendige overflater. Det er ikke gjort vurdering i tilfeller hvor overflater har normal slitasje i forhold til alder.

Beskrivelsen omhandler de rom som ikke tidligere er beskrevet på egne punkter. Det vil bli utført en "banketest" der overflatene er flisbelagt. Ved å banke på en flislagt flate vil man stedvis kunne høre en hulromslyd, ofte benevnt "bom".

Overflater på innvendige gulv

Beskrivelse: Innvendige gulv er belagt med gulvbord.

Tilstandsvurdering:

TG: 1

Overflater på innvendige vegger

Beskrivelse: Malt panel.
Teglsteinsvegg.
Stålplate på vegg i entre.

Tilstandsvurdering: Det er dype innslag av spiker samt sprekker og ujevnheter.

TG 2 er gitt på grunn av nevnte forhold.

TG: 2

Overflater på innvendig himling

Beskrivelse: Malt panel.
Sparklet og malte overflater.
Strietapet i bad.
Himlingshøyde ca. 2,92 m målt i stue.

Tilstandsvurdering: Det er registrert enkelte sprekker i sparklet overflater, samt slitasje for øvrig.

TG 1 er gitt etter en helhetsvurdering.

TG: 1

Diverse utstyr og bygningsdeler

Her beskrives utstyr og bygningsdeler som tidligere ikke er beskrevet.

Fast inventar

Beskrivelse: Garderobeskap med profilerte fronter.

Tilstandsvurdering:

TG: 1

Elektrisk anlegg

Det elektriske anlegget er delvis vurdert på en veldig forenklet måte, dersom det er mer enn fem år siden det er utført kontroll av det lokale el-tilsynet.

Vurderingen består i hovedsak av å se etter åpenbare feil, som løse ledninger, lamper eller utstyr som henger løst, eller andre tilsvarende feil som ufaglærte kan oppdage når boligen er møblert og i bruk. Det er ikke flyttet på møbler og annet inventar for å besiktige hvert elektrisk punkt.

Grunnen til at vurderingen er så enkel, er at elektro er et komplisert og stort fagfelt, og undertegnede ikke har spisskompetanse på området.

I henhold til forskrift til avhendingslova, skal det ikke settes tilstandsgrad på det elektriske anlegget.

Elektrisk anlegg

Beskrivelse:	<p>Det er ikke foretatt forenklet vurdering av det elektriske anlegget, da det foreligger tilsynsrapport fra det lokale el.- tilsyn.</p> <p>Det elektriske anlegget ligger i hovedsak åpent. Sikringstavle med jordfeilautomater, montert i entre. Varmekabler i bad.</p> <p>Det er fremvist dokumentasjon for utført eltilsyn, datert 10.05.2023. Det ble ikke funnet avvik ved tilsynet.</p> <p>Samsvarserklæring signert og datert 01.06.2024 er fremvist for følgende arbeider:</p> <ul style="list-style-type: none">- Opplegg av 1 stk 15 A kurs i boden.- Bytte av eksisterende kurssikringer til nye kombiautomater i sikringsskap for å rydde plass til en ekstra kurs. <p>Samsvarserklæring signert og datert 07.09.2023 er fremvist for følgende arbeider:</p> <ul style="list-style-type: none">- Opplegg av stikkontakter på soverom.- Montering av dimmer på soverom, bad, kjøkken, entré og stue.- Tilkobling av lys i speil på bad.- Montering av kundes egen lampe på bad.- Opplegg av punkt for lys i stue.- Alle arbeider er tilkoblet og tilknyttet eksisterende kurssikring.
--------------	---

Våtrom - Bad/vaskerom

Det foretas visuell vurdering av overflater, innredninger og sanitærutstyr. Gulvets fall kontrolleres med lasermåler eller vater.

Vurdering i forbindelse med fukt foretas ved hulltaking i vegg eller himling fra tilstøtende rom. Hullet skal være min. 73 mm. i diameter. I hullet skal det måles etter fukt og undersøkes om det er visuelle tegn til fuktskade. Dersom hulltaking ikke lar seg gjøre, blir det utført visuell inspeksjon, og bruk av fuktindikator (fuktmålerutstyr). Tilgjengelige sluk og gjennomføringer besiktiges og kommenteres.

Dokumentasjon - Bad, 3. etasje

Beskrivelse:	Badet er av ukjent alder. Dokumentasjon er ikke fremvist.
--------------	--

Våtromsgulv - Bad, 3. etasje

Beskrivelse:	Fliser på betong. Sluk i plast.
Tilstandsvurdering:	<p>I henhold til gjeldende forskrifter om fall mot sluket, skal toppen av membranen ved dørterskel være min. 25 mm høyere enn sluket. I dette tilfellet er det mindre enn dagens anbefalinger. Forholdet medfører risiko for at vann kan renne over membranen ved terskel og forårsake vannskade utenfor badets våtsone.</p> <p>Det er funnet bom under enkelte fliser. Årsak til bom kan være at det ikke er oppnådd full limdekning, og/eller bruksbelastning. Mindre områder med bom i fliser utløser ingen store skader så lenge større deler av flisen har god limdekning. I dette tilfellet er det registrert bom i et lite område. Forholdet kan endres over tid og området bør kontrolleres med tiden.</p> <p>TG 2 er gitt på grunn av nevnte forhold, samt gulvkonstruksjonen, sluk og vanntett sjikt, da mer enn forventet levetid er oppnådd.</p> <p>Nevnte forhold medfører økt risiko for lekkasjer som kan føre til fuktproblematikk i konstruksjonen.</p>

TG: 2

Våtromsvegger - Bad, 3. etasje

Beskrivelse:	Flislagte overflater.	
Tilstandsvurdering:	<p>Vegger i våtrom skal ha vanntett sjikt (membran) i våte soner. Denne typen konstruksjon har i følge Sintef Byggforsk normalt levetid på ca. 15-20 år og konstruksjonen har oppnådd mer enn forventet levetid. Dette medfører en økt risiko for lekkasjer.</p> <p>Det er registrert fuktmerker i inspeksjonsluke bak dusjsonen. Tilsvarende forhold er også omtalt i tidligere tilstandsrapport fra juni 2023. Det er observert korrosjon på rør samt fuktskade/svertesopp på gipsplater bak dusjarmatur.</p> <p>Fuktskaden er tydeligst rundt rørgjennomføringer fra dusjarmaturet, noe som indikerer mulig utetthet i gjennomføringene i dusjsonen.</p> <p>Det er utført fuktmålinger ved de aktuelle områdene uten utslag på fukt på befaringsdagen. Inspeksjonsmuligheten er begrenset da luken er plassert høyt i et smalt hjørne. Fuktmålinger er utført i området rundt luken. Forholdet kan tyde på periodisk lekkasje eller tidligere fuktbelastning.</p> <p>TG 3 er gitt på grunn av nevnte forhold. Kostnadsestimatet er basert på åpning av vegg og lokal utbedring av skaden fra område rundt inspeksjonsluken. Det må påregnes ytterligere kostnader dersom det viser seg at skaden er mer omfattende.</p> <p>Nevnte forhold medfører økt risiko for lekkasjer som kan føre til fuktproblematikk i konstruksjonen.</p>	<div style="background-color: red; color: white; padding: 2px 5px; font-weight: bold;">TG: 3</div>
Utbedringskostnad:	kr. 25 000-50 000,-	

Fast inventar, generelt - Bad, 3. etasje

Beskrivelse:	Baderomsinnredning bestående av benkeskap med glatte fronter. Infellbare dører i herdet glass.	
Tilstandsvurdering:		<div style="background-color: green; color: white; padding: 2px 5px; font-weight: bold;">TG: 1</div>
<u>Utstyr for sanitærinstallasjoner - Bad, 3. etasje</u>		
Beskrivelse:	Servant.	
Tilstandsvurdering:		<div style="background-color: green; color: white; padding: 2px 5px; font-weight: bold;">TG: 1</div>
<u>Utstyr for sanitærinstallasjoner - Bad, 3. etasje</u>		
Beskrivelse:	Dusj armatur og gulvstående klosett.	
Tilstandsvurdering:	TG 2 er gitt på grunn av alder i forhold til forventet levetid og bruksslitasje.	<div style="background-color: orange; color: white; padding: 2px 5px; font-weight: bold;">TG: 2</div>
<u>Hulltaking - Bad, 3. etasje</u>		
Beskrivelse:	Det ble borret et 73 mm. hull i badets tilstøtende vegg fra soverom. Det ble benyttet fuktmåler med "pigger i treverk" i veggens bunnsvill, og det ble ikke påvist fukt utover normale verdier. Hullet er sikret etter hulltaking med et plastlokk.	
Tilstandsvurdering:		<div style="background-color: green; color: white; padding: 2px 5px; font-weight: bold;">TG: 0</div>

Rapportens forutsetninger:

Tilstandsrapporten er utarbeidet for å ivareta de bestemmelser som er gitt i Forskrift til avhendingslova (tryggere bolighandel). Formålet med tilstandsrapporten er å gi forbrukere/kjøpere et betryggende og korrekt informasjonsgrunnlag før boligkjøp, og gi selgere en korrekt fremstilling av egen bolig, med det målet å unngå konflikt i etterkant av bolighandelen. Tryggere bolighandel og tilstandsrapporten gjelder for avhending av helårs- og fritidsboligbebyggelse, når kjøperen er en forbruker, som definert i avhendingslova § 1-2 tredje ledd.

I denne rapporten er det gjort vurdering av de bygningsdeler som er definert i tryggere bolighandel. I tillegg er det gjort undersøkelser av enkelte bygningsdeler, som Tyder As, bransjen generelt og rettspraksis anser som relevante ved avhending av boligeiendom. Referansenivået for tilstandsvurderinger er byggeår med tilhørende tekniske forskrifter, tryggere bolighandel og NS 3600:2018.

Tilstandsvurderingen utføres ved visuelle observasjoner, samt de konkrete undersøkelser som angis i tryggere bolighandel. Det utføres ikke destruktive inngrep, med unntak av eventuell hulltaking, der dette er påkrevet i forbindelse med våtrom og rom under terreng. Dersom det ikke er foretatt hulltaking, opplyses det om grunnen til dette.

Takstmannen skal i utgangspunktet flytte på tepper, møbler og annet inventar når det er nødvendig for å komme til det rommet eller den bygningsdelen som skal undersøkes. Dette gjelder likevel ikke for tunge tepper, møbler og inventar, når disse ikke skjuler vesentlige installasjoner eller innretninger, og det heller ikke er andre grunner til å mistenke at flytting vil kunne avdekke vesentlige forhold. Tepper og lignende flyttes ikke på, hvis hensikten kun er besiktigelse av gulvoverflaten under teppet, uten mistanke om skader. Det samme gjelder for bilder, malerier og lignende som henger på veggoverflater.

Takkonstruksjon/Yttertak vil primært bli inspisert fra loft/innsiden og utvendig fra bakken og terrasser, hvis ikke stige er fremsatt ved befaringen og alle HMS forhold er ivarettatt. For undersøkelser og arbeid i høyden gjelder arbeidstilsynets retningslinjer. Dersom det er høyere enn 2 meter, skal utførende ha fallsikring for å undersøke bygningsdelene. Takstmannen benytter ikke fallsikringsutstyr for arbeid i høyden ved en normal tilstandsrapport, da det ikke er mandat til dette i henhold til tryggere bolighandel eller NS 3600:2018.

Elektriske anlegg vurderes på et veldig enkelt nivå. I henhold til tryggere bolighandel skal det ikke settes tilstandsgrad på elektriske anlegg. Dette inkluderer varmekabler og andre varmekilder. Varmekilders funksjon kontrolleres ikke av takstmannen under befaringen. Installasjoner som downlights eller lignende, demonteres ikke i forbindelse med besiktigelsen. Det anbefales generelt å få utført en el.-takst/el.-kontroll ved alle boligsalg, da takstmannen ikke har fagkompetanse på el.anlegg, og det kan derfor ikke regnes med at takstmannen kan avdekke feil, eller stå ansvarlig for feil på det elektriske anlegget.

Pipe og ildsteder besiktiges visuelt på overflater under befaringen, og vurderes etter enkle kriterier. Ildsteder og pipeløp blir ikke funksjonstestet.

I de tilfeller det er snø på bygningsdeler/eiendommen, vil ikke takstmann kunne gjøre vurderinger på de flater som er tildekket.

Tilstandsgrader:

Tilstandsgrader for hver bygningsdel er vurdert i forhold til det overordnet nivå, og de prinsipper som er oppgitt i tryggere bolighandel § 2-23. På detaljnivå for den enkelte bygningsdel, er det tryggere bolighandel og NS 3600 som er referansenivået for valg av tilstandsgrad. Tilstandsgrader/TG: er uttrykk for hvilken tilstand bygningsdelen/objektet er etter et definert referansenivå.

TG 0: Bygningsdeler uten avvik, slitasje og alderspåvirkning, nyere enn fem år. Dokumentasjon er fremlagt der dette er påkrevd.

TG 1: Mindre avvik, normal slitasje og ny bygningsdel med manglende dokumentasjon for faglig utførelse. Enkle byggetekniske feil og mangler uten skadelige konsekvenser, som ikke har vesentlig betydning for byggekvaliteten. Bygningsdelen fremstår som uten noen nevneverdige synlige slitasje eller svakheter. Alder er i den forbindelse også et symptom.

TG 2: Vesentlige avvik. TG 2 benyttes i flere sammenhenger. Dette gjelder i hovedsak slitasje i forhold til forventet levetid,

feil utførelse, nedsatt funksjon og manglende dokumentasjon der dette er påkrevd iht. regelverk for utførelse. TG 2 signaliserer at man bør være oppmerksom og holde angitt bygningsdel under oppsyn. Gjenværende brukstid kan være begrenset. Skader og behov for vedlikehold kan oppstå.

TG 3: Store eller alvorlige avvik. Bygningsdelen har kraftige symptomer på forhold som man må regne med trenger utbedring straks eller innen kort tid. Graden skal også brukes ved påvist funksjonssvikt eller sammenbrudd.

Ved TG 3 utarbeides det et kostnadsestimat for utbedring av forholdet. Det gjøres oppmerksom på at estimatet kun er et sjablongmessig anslag. For korrekt pris bør det innhentes tilbud fra håndverker/entreprenør. Estimater omfatter kun lokal reparasjon av avviket, ikke nødvendigvis rehabilitering av bygningsdelen eller hele rommet. Estimater gjelder kun de avvik som ble avdekket på befaring, og ikke skjulte avvik.

TG IU: Ikke undersøkt eller ikke mulig å undersøke. Eksempelvis snødekt tak, eller rom/bygningsdel som ikke var tilgjengelig på befaringstidspunktet. Det bør gjøres tiltak for å få undersøkt bygningsdelen, da den kan ha avvik som ikke er avdekket.

Areal:

Oppmåling av areal etter Norsk Standard, Areal- og volumberegning av bygninger (NS 3940:2023), med de presiseringer for salg og taksering av boliger som er nedfelt i Tillegg A. De føringer, begreper og definisjoner som er nedfelt i standarden, er styrende for hvordan arealet føres opp i rapporten. Arealer oppgis i hele kvadratmeter (m²), og gjelder for tidspunkt for oppmåling.

I rapporten henvises det til internt bruksareal (BRA-i), eksternt bruksareal (BRA-e) og areal av innglasset balkong (BRA-b). Summen av disse utgjør totalt bruksareal (sum BRA).

I tillegg opplyses arealer av åpne balkonger, terrasser, veranda og altan tilknyttet boenheten, med betegnelsen terrasse- og balkongareal (Åpent areal/TBA).

Som tilleggsinformasjon kan det opplyses om ikke-måleverdige gulvarealer som skyldes skråtak og lav himlingshøyde (ALH). Summen av BRA og ALH betegnes gulvareal (GUA).

Fordeelingen mellom de ulike arealtyper er basert på retningslinjene og takstmannens observasjoner under befaring.

Erfaring- og kompetansekrav:

Takstmannen/bygningssakkyndig plikter å følge selskapets etiske retningslinjer og regler i forbindelse med utførelse av takstopdrag. Rapporten utføres kun av profesjonelle takstmenn/bygningssakkyndige som imøtekommer kompetanse- og erfaringskravene til Tyder AS. Tyder AS har blant bransjens høyeste erfarings- og kompetansekrav til de som utfører denne tilstandsrapporten.

Gyldighet:

Rapporten kan ikke være eldre enn ett år fra befaringdato til den datoen kjøper binder seg til å kjøpe boligen. Etter ett år bør Tyder AS kontaktes for å foreta en oppdatering av rapporten. Oppdatering bør også foretas dersom det gjøres endringer i boligen etter befaringstidspunktet.

Rapporten erstatter ikke selgers opplysningsplikt eller kjøper undersøkelsesplikt. Oppdragsgiver/selger må lese rapporten og gi tilbakemeldinger om eventuelle feil eller mangler i rapporten. Dette bør gjøres før rapporten anvendes/tas i bruk.

Rettinger:

Denne rapporten er utarbeidet av Tyder AS, som innehar samtlige opphavsrettigheter til rapportens innhold. Bruksrett til rapporten er begrenset og gis utelukkende til den betalende oppdragsgiver og/eller tilknyttet eiendomsmegler, og kun for det formål rapporten opprinnelig er bestilt for.

Rapporten kan ikke, helt eller delvis, overdras, videreformidles, gjenbrukes eller på annen måte benyttes av tredjepart uten forutgående skriftlig samtykke fra Tyder AS.

Enhver bruk av rapporten utover det avtalte formålet forutsetter at Tyder AS er varslet på forhånd og har gitt uttrykkelig skriftlig godkjenning. Manglende etterlevelse anses som et brudd på Tyder AS' rettigheter, og Tyder AS kan ikke bli holdt ansvarlig.



Signing Information Side 1/1

 **Egenerklærings skjema_for_boligsalg**

Spiten, Henrik Blekeli

9578-5999-4-4131875

2026-02-15 21:02:16



This document is electronically sealed and contains electronic signatures

Selgers egenerklæring

Egenerklæringen er boligselgers egen beskrivelse av tilstanden til boligen. Her kan du finne viktige opplysninger som kjøper bør vite om før du bestemmer deg for et eventuelt kjøp. Har du spørsmål til egenerklæringen kan du snakke med megleren som står for salget.

Utfylt dato
15. feb. 2026

Oppdragsnummer
14-0748/25

Om eierskapet

Gateadresse til salgsobjekt Erling Skjalgssons gate 30B, 0267 OSLO	Meglerfirma Nordvik Frogner
Selgere Henrik Blekeli Spiten	
Når ble boligen overtatt av nåværende eier(e)? 15. juli 2023	Selges eiendommen på vegne av noen andre? Nei
Selges eiendommen som et dødsbo? Nei	Har du kjennskap til eiendommen? Ja
Har du brukt eller vedlikeholdt boligen siste 12 måneder? Ja	
Er boligen forsikret med hus- eller annen bygningsforsikring? Ja Polisenummer: 82869764 Forsikret i: Gjensidige	

Utført arbeid

1. Vet du om det har det blitt utført arbeid på bad/våtrom, enten i din eller tidligere eiertid?

Ja, faglært

Firmaets navn og beskrivelse av arbeidet: Proff rørlegger AS, august 2023: Montering av ny servant på bad.

1.1 Vet du om tettesjikt, membran eller sluk ble fornyet eller oppgradert?

Nei

1.2 Vet du om det finnes dokumentasjon på hvordan bad eller vaskerom er bygget opp?

Nei

2. Vet du om det er gjort endringer eller reparasjoner på tak, fasade, pipe/ildsted, terrasse, garasje, bod eller lignende, enten i din eller tidligere eiertid?

Ja, faglært

Firmaets navn og beskrivelse av arbeidet: Sameiet har en oversikt over vedlikehold utført de siste 20 årene, og bygården fremstår i god stand.

3. Vet du om det er gjort arbeid med drenering, enten i din eller tidligere eiertid?

Nei

4. Vet du om det er gjort arbeid på det elektriske anlegget, enten i din eller tidligere eiertid?

Ja

Foreligger det en samsvarserklæring?

Ja

Firmaets navn og beskrivelse av arbeidet: SDS Elektro september 2023: opplegg av stikkontakter, taklampe i stue og dimmere. SDS Elektro juni 2024: opplegg av strøm til bod.

4.1 Vet du om det elektriske anlegget har blitt kontrollert?

Nei

4.2 Er det installert el-billader på eiendommen/boligen?

Nei

5. Vet du om det er gjort arbeid på vann og avløp, enten i din eller tidligere eiertid?

Nei

6. Vet du om boligen eller eiendommen har blitt endret eller bygget ut etter opprinnelig byggeår, enten av deg eller tidligere eiere, herunder bruksendringer kjeller/loft etc.?

Ja, faglært

Var tiltaket søknadspliktig?

Ja

Har arbeidet blitt godkjent?

Ja

Firmaets navn og beskrivelse av arbeidet: Loftet ble bygget ut til loftsleiligheter rundt år 2000.

7. Vet du om eiendommen har privat vannforsyning, septik, pumpekum, avløpskvern eller liknende?

Nei

8. Vet du om det har vært utført kontroll av installasjoner for eksempel oljetank/sentralfyr/ventilasjon?

Nei

9. Vet du om det er gjort arbeid på eiendommen som ikke er nevnt i de andre spørsmålene?

Nei

10. Vet du om det er gjort radonmåling på eiendommen, enten i din eller tidligere eiertid?

Nei

Feil og mangler

11. Vet du om det er eller har vært feil ved bad/vaskerommet, f.eks sprekker, lekkasje, råte, lukt eller soppskader?

Nei

12. Vet du om det er eller har vært problemer med mur/pipe/ilsted, for eksempel dårlig trekk, sprekker, pålegg, fyringsforbud eller liknende?

Ja

Beskriv: Rehabilitering av pipeløp i 2013. Det har ikke vært problemer med peis eller pipe i min botid.

13. Vet du om det er eller har vært feil med dreneringen? Eller om det er eller har vært fukt, sopp eller råteskader i underetasjen, kjeller eller krypkjeller? (herunder også sameiet/borettslagets fellesarealer)

Nei

14. Vet du om det er feil/utettheter i tak, terrasser/fasade/vinduer/garasje, og/eller er det synlige skader?

Nei

Eventuell kommentar: Servicekontroll/befaring av tak i 2025, funnet i god stand.

15. Vet du om det er eller har vært feil med det elektriske anlegget?

Nei

16. Vet du om det er eller har vært sprekker i mur/skjeve gulv/setningsskader eller liknende?

Nei

17. Vet du om det er eller har vært feil på vann/avløp herunder rørbrudd, tilbakeslag, tett sluk eller liknende?

Nei

18. Vet du om det er, eller har vært, insekter eller skadedyr i boligen, eller i tilhørende bygninger? For eksempel skjeggkre, maur, biller, mus, rotter eller lignende.

Ja

Beskriv: Det har blitt observert rotte i bakgården mellom nabobygård. Pelias på kontroll i 2025, tiltak fattet og ikke observert siden.

19. Vet du om det er eller har vært feil ved installasjoner slik som radiator, sentralfyr, varmepumpe, balansert ventilasjonsanlegg eller liknende?

Nei

20. Vet du om det er eller har vært feil på tilbehøret som følger med eiendommen?

Nei

Offentlige og private forhold

21. Selges boligen med utleiedel/leilighet eller hybel?

Nei

22. Vet du om det foreligger skaderapporter eller tilstandsvurderinger etc. om boligen?

Nei

23. Vet du om det er utført tidligere arealoppmålinger av boligen, eller om boligens areal er oppgitt i dokumenter som salgsoppgave, takstrappert, tilstandsrapport, byggesøknad eller lignende?

Ja

Hvilket dokument og når er målingen foretatt? Salgsoppgave fra 2023.

24. Vet du om det mangler brukstillatelser eller ferdigattester ved boligen?

Nei

25. Vet du om det er forslag eller vedtatte reguleringsplaner/andre planer, nabovarsler/byggegodkjenninger /byggeplaner eller andre offentlige vedtak som kan medføre endringer i bruken av eiendommen eller eiendommens omgivelser/naboer?

Ja

Beskriv: Prestisjeprojektet Enfiladen bygges på andre siden av gaten, estimert ferdig Q4 2026. Det nye bygget som erstatter det gamle Frognerhjemmet har gitt leiligheten mer utsyn mot historiske Schafteløkken.

26. Vet du om det er påbud/heftelser/krav/manglende tillatelser ved eiendommen?

Nei

27. Vet du om det er forhold i nabolaget som medfører plager eller sjenanse som det kan være relevant for kjøper å vite om?

Ja

Beskriv: Prestisjeprojektet Enfiladen bygges på andre siden av gaten, estimert ferdig Q4 2026. Det mest støyende arbeidet er ferdig.

28. Vet du om sameiet/borettslaget/selskapet eller du selv er innblandet i uenigheter eller konflikter rundt eiendommen?

Nei

29. Vet du om andre forhold av betydning for kjøper å vite om; for eksempel flom-, ras- og skredfare, grunnforhold, tinglyste forhold, private avtaler og liknende?

Nei

30. Vet du om det finnes planer, vedtak eller forslag til vedtak som kan øke husleien/festeavgiften /fellesutgiftene/fellesgjelden?

Nei

31. Vet du om det er nedgravd oljetank på eiendommen?

Nei

32. Vet du om det er noe annet ved eiendommen som det kan være viktig for kjøperen å vite om?

Nei

Boligen selges med boligselgerforsikring

Selger har kjøpt boligselgerforsikring.

Hvis det oppdages feil eller mangler som ikke er beskrevet i tilstandsrapporten, prospektet eller selgers egenerklæring, kan kjøper melde en reklamasjon.

Vi anbefaler at du reklamerer umiddelbart, men senest 2 måneder etter at feil eller mangler oppdages. Det er avhendingsloven som regulerer hva som er en mangel.

Før du melder om feil eller mangler, anbefaler vi deg å lese mer her: <https://www.storebrand.no/privat/forsikring/meld-skade/hus-hytte-og-innbo/boligselgerforsikring>

Hvis du som boligkjøper har tegnet boligkjøperforsikring, må du først kontakte ditt eget forsikringsselskap.

Oppdragsnummer: 14-0748/25

Egenerklærings skjema_for_boligsalg

Navn

Spiten, Henrik Blekeli

Dato

2026-02-15

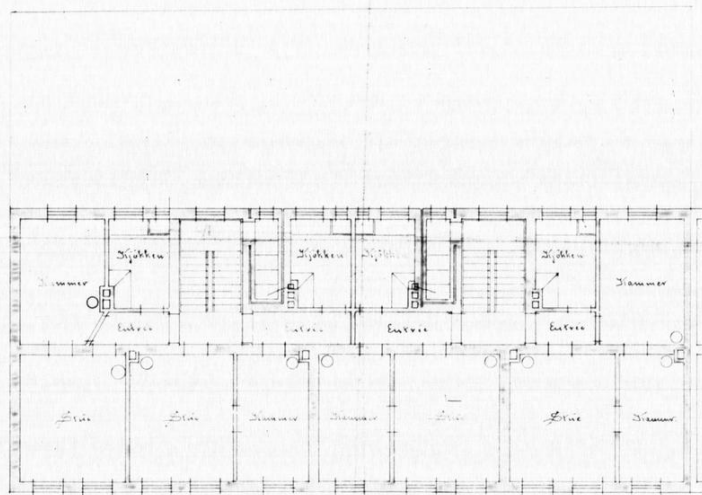
Identifikasjon

 **bankID** Spiten, Henrik Blekeli

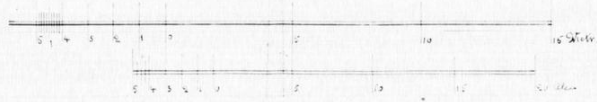


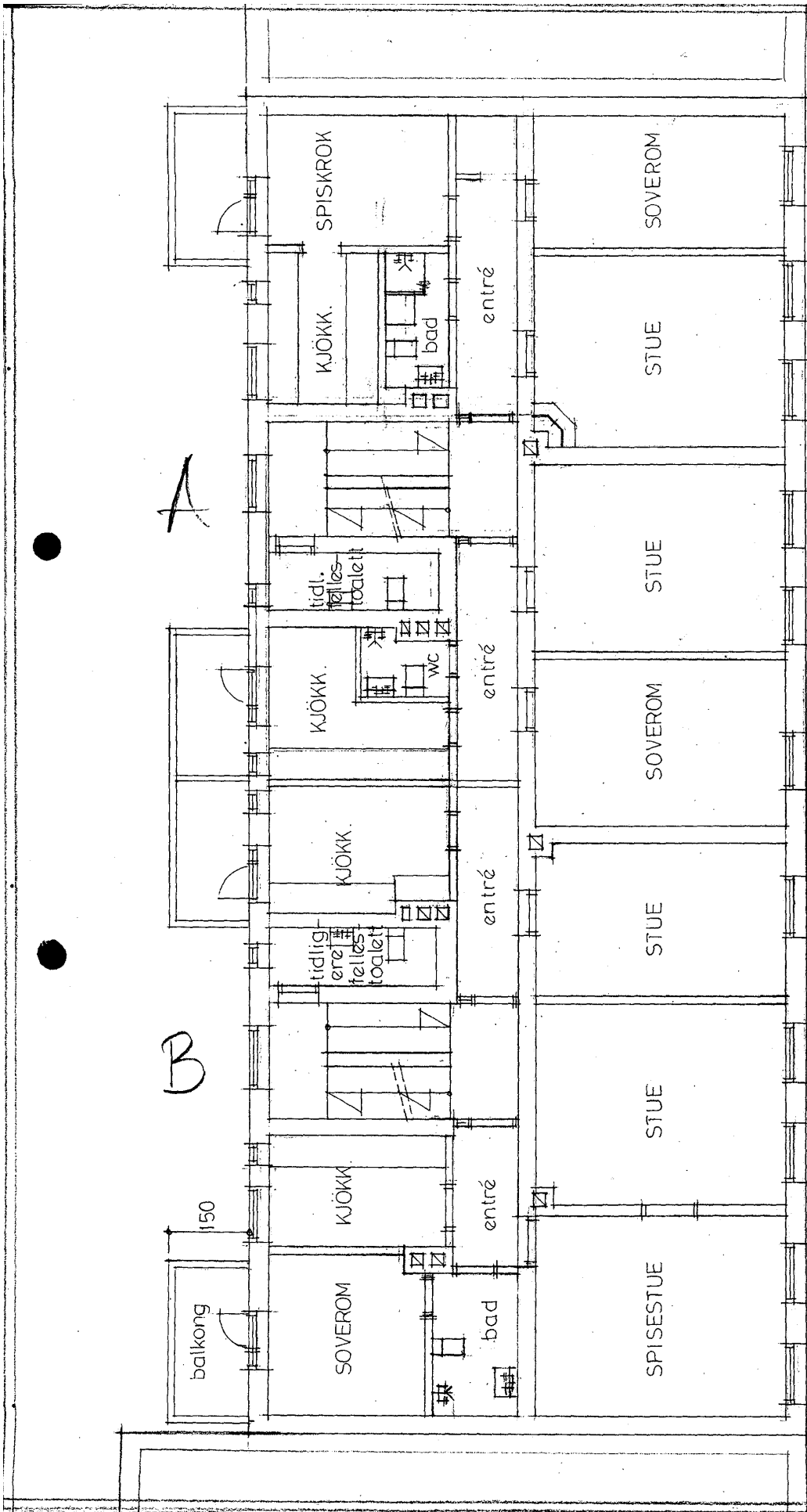
This document contains electronic signatures using EU-compliant PAdES - PDF
Advanced Electronic Signatures (Regulation (EU) No 910/2014 (eIDAS))

21^e Frognerysien.



2^d, 3^d, og 4^{te} Etage Plan.





2

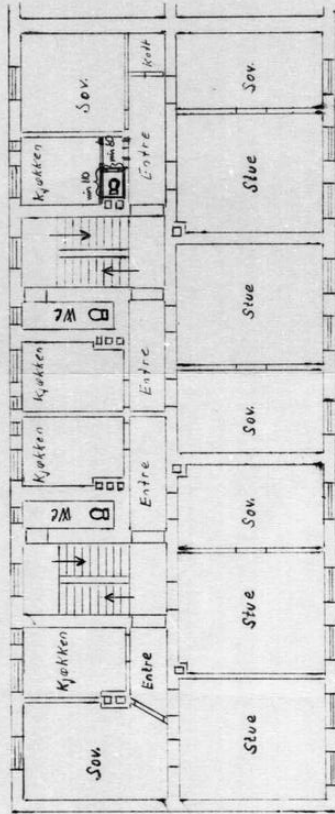
2. ETASJE (typisk etasjepåen)

Siv. ark. Olav Bøe
 Tyribakken 4b, Oslo

20-12-99

Målestokk 1:100

Erling Skjalgssons gt 30 - ETASJEPLAN -
 Tiltakshaver Halvor Bøe, Erl. Skjalgssons gt. 30



Erling Skjervingsen ark. 30
 Alt Falla
 Innredning av WC
 3 etg oppg. A
 Mål 1:100
 Oslo 1971-83
 Robert Tøngvaal

Plan 3 etg.



TEGNINGENE ER
 NEDFOTOGRAFERT - 14,8 X

Følg brev til leveranse

Ordrenummer:	207100
Leveransetype:	Plantegninger (Leilighet 3. Etg)
Dokumentene er kontrollert:	07.04.2026
Kontrollert av:	CA
Adresse:	ERLING SKJALGSSONS GATE 30B
Postadresse:	0267 OSLO
Matrikkel:	0301-212/285

Dokumentene er hentet på grunnlag av den informasjonen som var oppgitt i bestillingen, samt de sakene som er gjort tilgjengelige fra Plan- og Bygningsetaten.

Ved henvendelse til oss vedrørende denne bestilling, benytt ordnummer: 207100
post@ferdigattest.net - 2026 © Ferdigattest DA

Følg brev til leveranse

Ordrenummer:	207100
Leveransetype:	Ferdigattest
Dokumentene er kontrollert:	07.04.2026
Kontrollert av:	CA
Adresse:	ERLING SKJALGSSONS GATE 30B
Postadresse:	0267 OSLO
Matrikkel:	0301-212/285

Dokumentene er hentet på grunnlag av den informasjonen som var oppgitt i bestillingen, samt de sakene som er gjort tilgjengelige fra Plan- og Bygningsetaten.

Ved henvendelse til oss vedrørende denne bestilling, benytt ordnummer: 207100
post@ferdigattest.net - 2026 © Ferdigattest DA

Arbeidets art
Innredning av bad og w.c.

Arbeidsted Erling Skjalgsons gt. 30.	Matr. nr.	J. nr. 64/1360
---	-----------	-------------------

Byggherre

Ansvarshavende

Fru INGER WESSEL ØYERBY
Radarveien 17
OSLO 11

Tøsmester ARNE W. NORHEIM
Skjeldrupsgt. 12
OSLO 5.

Dato HG/KL
1. september 1969.

Det meddeles at man ved siste beriktigelse av ovennevnte arbeid ikke fant noe lovstridig med hensyn til de bygningmessige forhold.



Byggingssjef
Hans Greftegreff.

Ferdigattesten omfatter de bygningmessige forhold samt opparbeidelse av tomten og gjelder ikke for installasjon av sanitæranlegg, sentralvarmeanlegg, gass og elektrisitet.

Ansøker, w.o. i 3. etg.

Adressen Erling Skjalgssons gate 30	Plan nr.	10-83/390
--	----------	-----------

Byggherren

Ansøkeren

Alf Fella
Erling Skjalgssons gate 30,
OSLO 2

Robert Schjerve,
Lerdalerveien 52,
OSLO 12

JFB/BB

Dato

8. juni 1983

Det meddeles at man ved sine forpliktelser av økonomiske art skal like langt som lovkravet med hensyn til de bygningmessige forhold.

For bygningsjefen

Bygningsjefen
Per N. Berglie

Ferdigattesten omfatter de bygningmessige forhold samt oppbeholdet av tomten og gjelder ikke for innslaget av vannrettlegg, ventilasjonsnett, gas og elektrisitet.

Arvidsson
Tjernerig
Andersrud



1

✓

Ekspedisjons-Dokument

angående vaunkeubli
på matr.-nr. 30 Tuling Skjalpsøns gate
Innlevert 19 januar 1933 Attestert 29/1-33

Omvisendes Oslo helseråd

Oslo den 19^{de} januar 1933

J. Sillman

GEM/VW.

Ad: 30 Erl. Skjalpsøns gate, inr. 116/33.

Tilbakesendes herr bygningschefen.

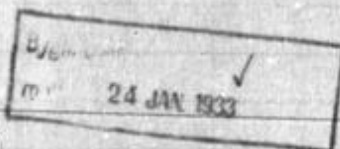
Når innredningen utføres som anmeldt er herfra intet

å bemerke.

Oslo helseråd den 24. januar 1933.

Efter ~~kom~~ myndigelse

J. Diez



V.d. til innvilking

Oslo 25/1-33

Oslo helseråd

Zunsthilles til godkjenning på foreslåede betingelser

25/1-33

M. Skammemyr

[Handwritten signature]

V. D. J. No. 64. 1/2
Bilag

Tegninger



577/76

Carlens Højvej 30

Expeditions-Dokument

angaaende *Vaarningshus*

pan Matr.-No. *21^e Trogenegade*

Indleveret *3^{de} Marts 1896* Attesteret

Indleveret til den tekniske Kommission i Christiania den 4^{de} Marts 1896

Christiania den 4^{de} Marts 1896

Leu Lintroe



Indet at bemærke

Tuxen Guller

Overenskommet den 1896. Christiania Kommission og indstillet til Approbation.

Christiania den 5^{de} Marts 1896

Leu Lintroe

Indes h. stadkondation. Nær privatekollen. Bemærk i cement indet at bemærke.

7/26 J. Bentzen



Indes h. Stadkommissionen til Approbation af de i 33 B, 14 og 15 påførte Tegningerne.

Christiania den 9^{de} Marts 1896

G. Bruu



Oslo kommune
Plan- og bygningsetaten
Byggestart

Småhusspesialisten AS
Ferstadbakken 2 A
7023 TRONDHEIM

Dato: 24 FEB. 2003

Deres ref: Vår ref (saknr): 200003127-43 Saksbeh: Hans Andersen Arkivkode: 531
Oppgis alltid ved henvendelse

Byggeplass: ERLING SKJALGSSONS Eiendom: 212/285/0/0
GATE 30
Tiltakshaver: Halvor Bøe Adresse: Erling Skjalgssons gate 30, 0267
OSLO
Søker: Olav Bøe Adresse: Tyribakken 4B, 0282 OSLO
Tiltakstype: Blokk/bygård/terraschus Tiltaksart: Loftsutbygging

FERDIGATTEST


Jfr. plan- og bygningsloven § 99


Ferdigattesten gis etter anmodning og på grunnlag av fremlagt dokumentasjon; jfr. forskrift om saksbehandling og kontroll i byggesaker, kap. III § 19 og kap. V.

Den fremlagte dokumentasjon bekrefter at alle krav og betingelser som er stilt i tillatelsen, og som ellers følger av gjeldende bestemmelser, er dokumentert og oppfylt.

Ferdigattesten gjelder for tiltaket slik det er beskrevet i ramme- og igangsettingstillatelse med senere tillegg.

PLAN- OG BYGNINGSETATEN
Byggestart
Tilsynsprosjektet


Erling R. Johannessen
adv. ing.


Hans Andersen
saksbehandler

Kopi til: Tiltakshaver



Plan- og bygningsetaten
Byggestart
Tilsynsprosjektet

Postadresse: Telefon: 22 66 22 66
Trondheimsveien 5 22 66 20 20
0560 OSLO Telefaks: 22 66 25 65

Bankgiro: 6003.05.58920
Org.nr.: 971 040 823

epost: postmottak@nbc.oslo.kommune.no

Innre i n.w.c. m/dusjbad samt mindre
foreføring i leilighet 4 etc.

Arbeidssted	Dato	Ans.
Erling Skjalgens gate 30		71/OS

Topperte

Anseeskrivende

Svein Høgle.
Kristins vei 11.

Oslo 6.

HG/SP.

Dato

8. mars 1972

Det meddeles at man ved sats beaktelse av ovennevnte arbeid ikke tar i betraktning med hensyn til de bygningmessige forhold

H. Greftegreff

Ferdigattesten omfatter de bygningmessige forhold samt opparbeidelse av tunet og gårde, ikke for installasjon av ventilasjons- og sentralvarmingsnett, gass og elektrisitet.

Kommunale avgifter og eiendomsskatt 2026

Om rapporten

I rapporten får du oversikt over kommunale avgifter og eiendomsskatt og eventuelt skyldig beløp/tilgodebeløp. Hvis eiendommen er seksjonert vil du alltid finne eiendomsskatt på seksjonsnummer. På seksjonerte eiendommer vil kommunale avgifter blir fakturert grunneiendommen. Unntaket er hvis eiendommen har fått splittet de kommunale avgiftene på seksjonsnivå. Du kan lese mer om dette på

<https://www.oslo.kommune.no/skatt-og-naring/skatt-og-avgift/kommunale-avgifter/>

Eiendomsskatt

Eiendomsskatt blir utskrevet 1. mars. Hvis du henter ut rapporten før 1. mars, vil du få oppgitt fjorårets tall.

Ufakturerte terminer

Terminer som ennå ikke er fakturert er oppgitt med et stipulert beløp. Nøyaktig beløp blir oppgitt etter fakturering.

Forfall og terminer for kommunale avgifter og eiendomsskatt

1. termin forfaller 25. mars
2. termin forfaller 25. mai
3. termin forfaller 25. august
4. termin forfaller 25. oktober

Hvis terminen forfaller på en lørdag eller søndag, blir forfallsdato neste virkedag.

Kommunale avgifter og eiendomsskatt 2026

Denne rapporten inneholder data for følgende eiendommer:

0301-212/285	DelNr. 1	Kommunale avgifter	NOK 222 298,39
Eiendomsadresse:	Erling Skjalgssons gate 30B 0267 OSLO	Eiendomsskatt	NOK 0,00
Fakturamottaker:	Sameiet Erling Skjalgssonsgate 30 Postboks 4301 Nydalen 0402 OSLO		
Eiernavn:	Erling Skjalgssons Gate 30 Sameiet	Totalt	NOK 222 298,39
Ingen forfalte beløp			

Spesifikasjon av kommunale avgifter og eiendomsskatt*:

Avgift	Beløp
Feie- og tilsynsgebyr	4 029,00
Renovasjonsgebyr	83 571,99
Vann- og avløpsgebyr	134 697,40
Totale avgifter	222 298,39

* Dette er et estimat av kommunale avgifter og eiendomsskatt.

Kommunale avgifter og eiendomsskatt 2026

Denne rapporten inneholder data for følgende eiendommer:

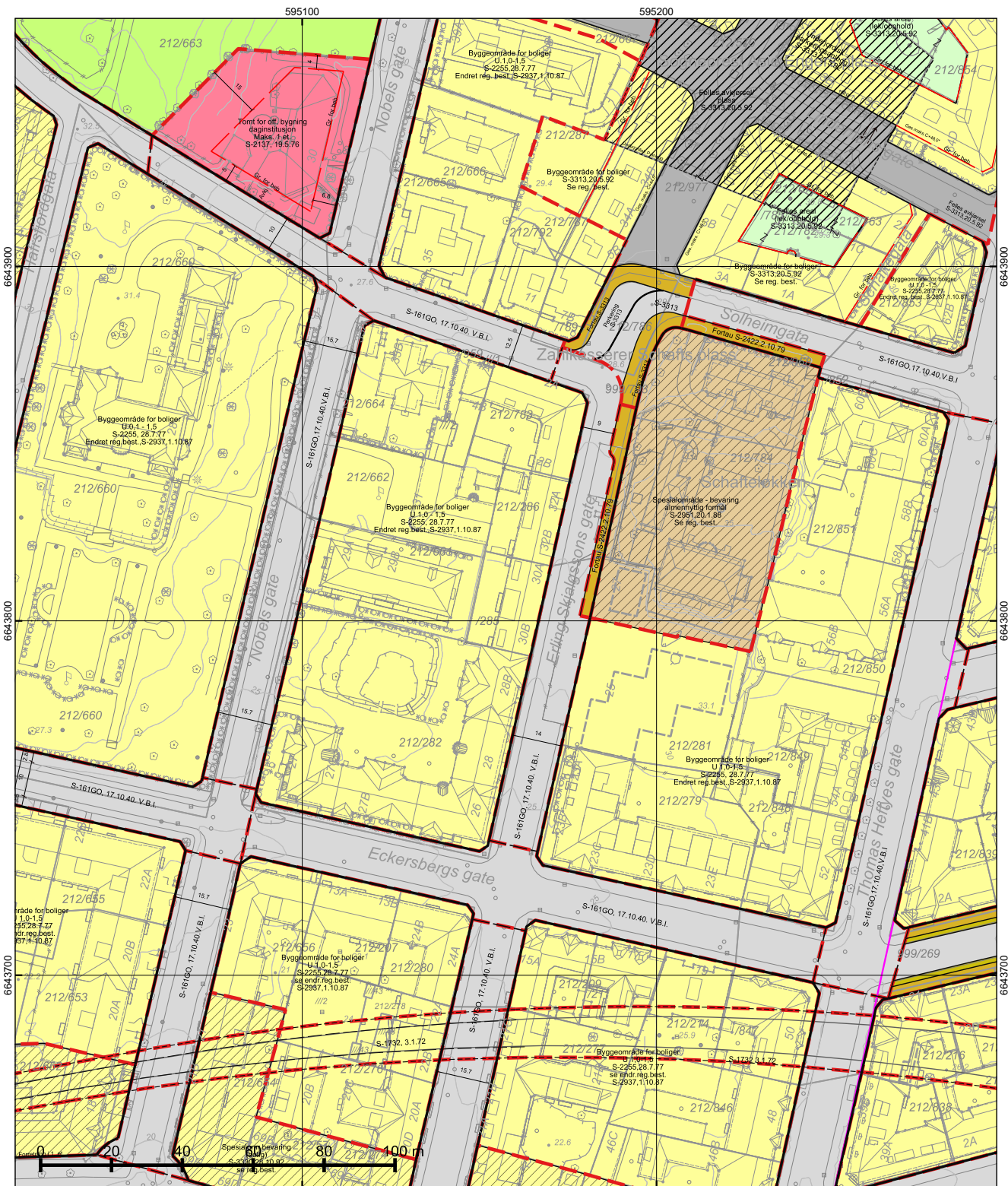
0301-212/285/0/14	DelNr. 1	Kommunale avgifter	NOK 0,00
Eiendomsadresse:	Erling Skjalgssons gate 30B 0267 OSLO	Eiendomsskatt	NOK 0,00
Fakturamottaker:	Spiten Henrik Blekeli Erling Skjalgssons gate 30b 0267 OSLO		
Eiernavn:	Spiten Henrik Blekeli	Totalt	NOK 0,00

Ingen forfalte beløp

Spesifikasjon av kommunale avgifter og eiendomsskatt*:

<i>Avgift</i>	<i>Beløp</i>
Totale avgifter	0,00

* Dette er et estimat av kommunale avgifter og eiendomsskatt.



*regulert kotehøyde med Oslo lokal som høydereferanse. Ved prosjektering legges 37 cm til denne kotehøyden.

© Plan- og bygningsetaten, Oslo kommune

 **Oslo**

Dato: 30.03.2026
 Bruker: FME
 Målestokk 1:1000
 Ekvidistanse 1m
 Koord.system: EUREF89 - UTM sone 32

Høydereferanser
 - Reguleringsplan: Se reg.best.
 - Bakgrunnskart: NN2000













Originalformat: A3

Reguleringskart	
<ul style="list-style-type: none"> - Kartutsnittet gjelder vertikallnivå 2 (dvs. på bakkenivå). - Gjeldende kommunedelplaner: KDP-17 - Naturmangfold innenfor kartutsnittet. Se eget kart. - Kartet er sammenstilt for: . Kan ikke brukes til byggesak. 	
PlottID/Best.nr: 155337/ 86529618	Deres ref.:
Adresse: Erling Skjalgssons gate 30	Kommentar:
Gnr/Bnr: 212/285	

Opprinnelig reguleringsplan gir rammer for høyder på planlagt bebyggelse ut fra terrenghøyden slik de var da reguleringsplanen ble vedtatt. Det nye sammenstilte reguleringsplankartet viser dagens terreng- og tomtesituasjon. Planens originale vedtakskart er tilgjengelig i Saksinnsyn.

Se tegnforklaring på eget ark

TEGNFORKLARING - REGULERING (for gjeldende kartutsnitt)

	40 - Friområde/park
	70 - Felles avkjørsel
	72 - Felles lekeareal
	76 - Felles underjordisk anlegg
	110 - Bolig m.tilh. anlegg
	160 - Offentlig bygning m.tilh.anlegg
	310 - Offentlig kjørebane/veigrunn
	311 - Annet veiareal
	312 - Fortau
	330 - Parkering/utfartsparkering
	660 - Spesialområde bevaring bolig
	666 - Spesialområde bevaring allmennyttig

————— RbBevaringGrense

————— 70 - Felles avkjørsel

----- 76 - Felles underjordisk anlegg

————— 311 - Annet veiareal

————— 312 - Fortau

----- 325 - Veigrunn i tunnel

----- 913 - Formålavgrensning

————— 930 - Reguleringslinje

————— Formålgrænse

————— Foreløpig plan

----- Plangrense (gammel lov)

————— Feltinndeling

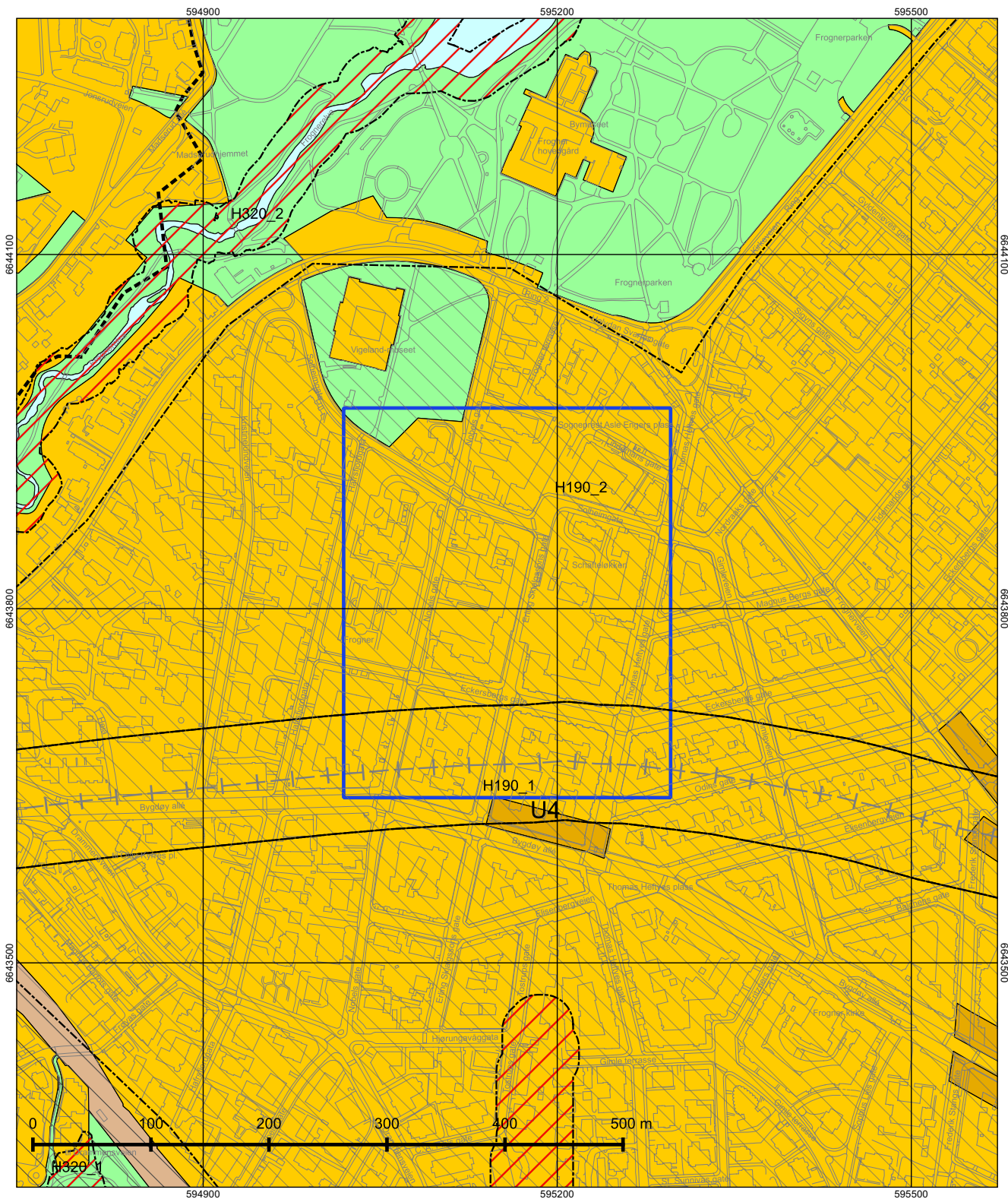
----- Grense for bebyggelse

----- Beregnet senterlinje veg

----- Måle og avstandlinje (Dimensjonslinje)

Z Oppheving av eiendomsgrense

↑ Inn-/utkjøring



© Plan- og bygningsetaten, Oslo kommune



Oslo

Dato: 30.03.2026
 Målestokk 1:3000
 Koordinatsystem: EUREF89 - UTM sone 32
 PlottID/Best.nr.: 155337/86529618
 Deres ref.:

Kommuneplanen 2015–2030

Vedtatt av bystyret 23.09.2015, sak 262

Kartet viser utsnitt av «Plankart 1-2 Arealbruk» og «Plankart 2-2 Hensynssoner». For øvrige juridisk bindende kart, se Planinnsyn - <https://od2.pbe.oslo.kommune.no/kart/?mode=kommuneplan>

Blå ramme viser utsnittet for de øvrige plottene.

Reguleringsplaner vedtatt etter 17.09.2014 og til 23.09.2015 vil gjelde foran kommuneplanen ved motstrid. Reguleringsplaner vedtatt etter kommuneplanen vil gjelde foran kommuneplanen ved motstrid.

Se tegnforklaring på eget ark.



Tegnforklaring - kommuneplan

	Farled		Bebyggelse og anlegg, eksisterende
	Fjernveg (tunnel)		Bebyggelse og anlegg, fremtidig
	Fjernveg		Bane, eksisterende
	Markagrense		Havn, eksisterende
	Plangrense		Havn, fremtidig
	Sporveg (tunnel), fremtig		Kollektivknutepunkt, fremtidig
	Sporveg (tunnel), eksisterende		Grønnstruktur, eksisterende
	Sporveg, eksisterende		Grønnstruktur, fremtidig
	Sporveg, fremtidig		Forsvaret
	Jernbane (tunnel), fremtidig		LNF-areal, eksisterende
	Jernbane (tunnel), eksisterende		LNF-areal, fremtidig
	Jernbane, eksisterende		Spredt boligbebyggelse, eksisterende
	Turvei		Spredt boligbebyggelse, fremtidig
	Ny T-bane-/jernbanestasjon (ikke juridisk)		Spredt fritidsbebyggelse, eksisterende
	T-banestasjon (ikke juridisk)		Spredt fritidsbebyggelse, fremtidig
	Jernbanestasjon (ikke juridisk)		Bruk og vern av sjø og vassdrag med tilhørende strandsone
	Banetrase (ikke juridisk)		Farled
	Fjordtrikk (ikke juridisk)		Småbåthavn, eksisterende
	Samferdsel (ikke juridisk)		Småbåthavn, fremtidig
	Eksisterende kollektivknutepunkt		Naturområde
	Fremtidig kollektivknutepunkt		Friluftsområde
	Spredt boligbebyggelse		Ytre by (utviklingsområder)
	Bestemmelsesgrense		Indre by (utviklingsområder)
	Aktivitetssone marka		H570 - Bevaring kulturmiljø
			H710 - Båndlegging for regulering etter pbl.
			H810_1 - Krav om felles planlegging (områderegulering)
			H810_2 - Krav om felles planlegging
			H820_1 - Omforming (kabling og høystentledninger)
			H820_2 - Omforming (trafostasjoner)
			H110 - Nedlagsfelt drikkevann
			H190 - Andre sikringssoner
			H310_1 - Kvikkleire
			H310_2 - Steinsprang
			H320_1 - Stormflo
			H320_2 - Elveflom
			H390 - Deponi



KDP-17

Kommunedelplan for torg og møteplasser.

Vedtaksdato: 22.04.2009

Vedtatt av: Bystyret, egengodkjenning

Vedtaksdokumenter: [200411657](#)

Lovverk: PBL 1985

Høydereferanse: Oslo lokal

Merknader:

Knytning(er) mot andre planer:

Dokumentet består av 47 side(r) inkludert denne.



Plan- og bygningsetaten
Oslo kommune

oslo.kommune.no/plan-bygg-og-eiendom

Besøksadresse:
Vahls gate 1, 0187 Oslo
Postadresse:
Boks 364 Sentrum,
0102 Oslo

Sentralbord: +47 21 80 21 80
Kundesenteret: +47 23 49 10 00
postmottak@pbe.oslo.kommune.no
Org.Nr.: NO 971 040 823 MVA




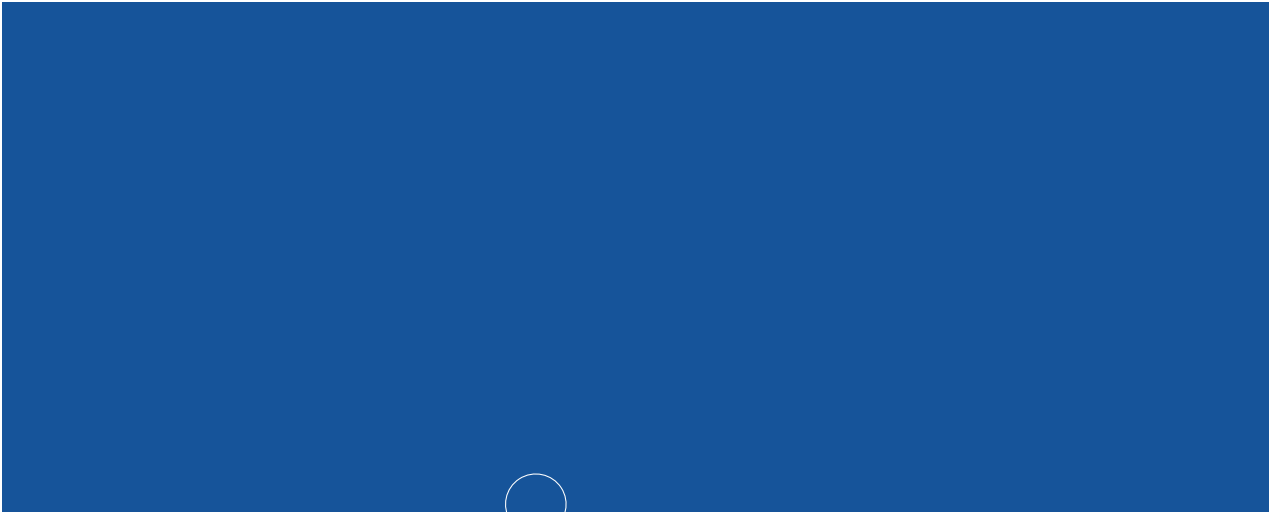
Oslo kommune
Plan- og bygningsetaten
Avdeling for byutvikling

Kdp. nr. 17
Vedtatt 22.04.2009

Kommunedelplan for torg og møteplasser



Plan- og
bygningsetaten



Forord

Kommunedelplan for torg og møteplasser ble vedtatt i Oslo bystyre den 24.04.2009. Planen består av mål, plankart (i fire deler: for indre Oslo, og ytre by vest, øst og syd), bestemmelser og retningslinjer. Dette dokumentet inneholder planen sammen med en planbeskrivelse.

I tillegg er det utarbeidet en ”verktøykasse” eller eksempelsamling til hjelp og inspirasjon ved gjennomføring.

Det er en økende forståelse for betydningen av det offentlige rom som sosial møteplass. Større kulturelt og etnisk mangfold tilsier behov for møteplasser der ulikhetene gis rom til å være tilstede. Intensivert bruk av uterommene og pågående fortetting øker konkurransen om uterommene. Særlig viktig er det å sikre tilrettelegging for barn, unge, eldre og andre som i stor grad er henvist til uterommene i sitt nærmiljø.

Planen er en temaplan for allment tilgjengelige uterom i Oslos byggesone, med unntak av sentrumsområdet omtrent innenfor Ring 1. Dette området er gjenstand for en egen prosess for istandsetting av byens åpne rom, ”Levende Oslo”. Planen gir en overordnet struktur av torg og møteplasser i alle bydeler, og den fastlegger at nye utbyggingsprosjekter skal sørge for et godt tilbud av torg og møteplasser. Den omfatter ikke fellesarealer eller andre utearealer ment for privat bruk, og heller ikke overdekte torg i bl.a. kjøpesentre. Planen er en arealplan på et grovmasket nivå, det vil si det finnes mindre torg og møteplasser i planområdet som ikke vises i planen. Den gir heller ikke konkrete føringer for utforming av det enkelte torg eller den enkelte møteplass.

Kommunedelplanen er en del av ”Vakker by – handlingsprogram for estetikk og god byarkitektur” Oppdraget å utarbeide en kommunedelplan for torg og møteplasser ble gitt av Byrådsavdeling for byutvikling høsten 2004. Plan- og bygningsetaten fikk ansvar for arbeidet, i nært samarbeid med bydelene og berørte etater. Planarbeidet ble varslet igangsatt den 04.08.2005. Planforslaget lå ute til offentlig ettersyn i perioden 25. juni – 1. september 2007.

Arbeidet har vært ledet av en styringsgruppe med følgende deltakere:

Ellen S. de Vibe, Plan- og bygningsetaten, leder,
Yngvar Hegrenes, Eiendoms- og byfornyelsesetaten,
Anne R. Smedsrud, Friluftsetaten,
Knut Gabestad, Samferdselsetaten,
Finn Johansen, Vann- og avløpsetaten.

Planen er utarbeidet av en prosjektgruppe med deltakere fra Eiendoms- og byfornyelsesetaten, Friluftsetaten, Samferdselsetaten og Vann- og avløpsetaten. Plan- og bygningsetaten har hatt prosjektledelsen for arbeidet, med Torsten Glad som prosjektleder. Medvirkning med bydelene og lokalmiljøene i bydelene har vært viktig i planarbeidet. Resultatet fra en medvirkningsprosess med arbeidsmøter i hver bydel har stått sentralt i arbeidet.

Plan- og bygningsetaten
Februar 2010



Ellen S de Vibe
Etatsdirektør



Ole Petter Finess
Avdelingsdirektør



Innhold

Forord	3
1. Bystyrets vedtak	5
2. Planens mål.....	6
3. Planens bestemmelser og retningslinjer	7
4. Reguleringsplaner og kommunedelplaner som tilsidesettes av kommunedelplan for torg og møteplasser	13
5. Planbeskrivelse	18
6. utfordringer	26
Litteraturliste	43
Tilleggsdokumenter og bakgrunnsmateriale	44

1. Bystyrets vedtak

Oslo bystyre behandlet den 24.04.2009, sak 107, forslag til kommunedelplan for torg og møteplasser og fattet følgende vedtak:

”1. Oslo bystyre vedtar med hjemmel i plan- og bygningslovens §20-5, kommunedelplan for torg og møteplasser med mål og bestemmelser, som vist på plankart merket:

”Indre Oslo” datert 08.06.2007, revidert 28.12.2007, 08.04.2008 og 16.06.2008

”Ytre by vest” datert 08.06.2007, revidert 28.12.2007, 08.04.2008 og 16.06.2008

”Ytre by øst” datert 08.06.2007, revidert 28.12.2007

”Ytre by syd” datert 08.06.2007, revidert 28.12.2007 og 08.04.2008

Planens retningslinjer skal være veiledende for plan- og byggesaksbehandlingen.

2. Den endelige utformingen av parken på Filipstad må avgjøres i forbindelse med behandlingen av en reguleringsplan for området.
3. Kartbetegnelsen for Alnas utløp ikke skal godkjennes før etter endelig behandling av reguleringsplanen for dette område (Sydhavna og ev. Grønliia).
4. Samarbeidsavtalen mellom bydelene og Plan- og bygningsetaten må utvides slik at også saker som berører torg og møteplasser sendes til bydelene for uttalelse.
5. Kommunedelplanen med handlingsprogram skal rulleres og legges frem for bystyret hvert 4 år.

R5.1e Samarbeid og medvirkning

Ved utvikling av torg og møteplasser skal ansvar for forvaltning, drift og vedlikehold avklares som ledd i planleggingen. Bydelene bør i størst mulig grad være ansvarlig for gjennomføring av prosjektene som følger av planen. På torg og møteplasser hvor forvaltningsansvaret er delt mellom ulike instanser skal tiltak på plassen samordnes.

Bydelen skal alltid være en tett samarbeidspartner i prosjektutviklingen hvis de ikke får gjennomføringsansvaret. Ved utvikling og tiltak på torg og møteplasser skal berørte brukergrupper, bydelsutvalg og lokalmiljø gis anledning til å uttale seg på programmerings- og forprosjektstadiet.

Øvrige bestemmelser og retningslinjer forblir uendret.”

2. Planens mål

Hovedmål

Planen skal tilrettelegge for etablering av nye og videreutvikling av eksisterende torg og møteplasser for hele Oslos byggesone utenom sentrumsområdet, og slik at det i hver bydel over en femårsperiode kan utvikles en lokal møteplass, lett tilgjengelig for beboerne.

Delmål

Planen skal tilrettelegge for et bredt spekter av torg og møteplasser, det vil si:

- torg og møteplasser som gir rom for ulike aktiviteter og brukergrupper, herunder kunst og kultur, og gir rom for et mangfoldig og flerkulturelt byliv
- sørge for en god sammenhengende struktur av de ulike typene torg og møteplasser både for den tette byen og i ytre by
- tilrettelegge for barn og unges behov
- sikre at møteplassene får en universell tilgjengelighet
- trygge byrom
- sikre lokalklimatiske og økologiske forhold
- vektlegge estetikk og kvalitet i gjennomføring av tiltakene
- drøfte mulighetene for å øke tilgjengelig gategrunn

Planen skal fremme møteplassenes sosiale rolle i byen, det vil si:

- fremme tilhørighet, stedsidentitet og sosialt liv i tilknytning til byens møteplasser
- øke forståelsen for det offentlige rom som sosial arena

Planen skal tilrettelegge for gode prosesser i utvikling av torg og møteplasser, det vil si:

- gi en oversikt over hver bydels viktigste møtesteder
- utvikle en "verktøykasse" som gir ideer til metoder, prosesser og løsninger for utvikling av torg og møteplasser
- gi et styringsverktøy som sikrer attraktive torg og møteplasser gjennom kommunens behandling av private reguleringsforslag og byggesaker
- utvikle gode samarbeidsprosesser mellom kommunens etater, bydeler og private utbyggere i forhold til å utvikle byens allment tilgjengelige møteplasser

3. Planens bestemmelser og retningslinjer

Bestemmelsene er gitt i henhold til plan- og bygningslovens § 20-4.

§ 1 Avgrensning

Bestemmelsene gjelder for områder vist på plankartene merket:

- "Indre Oslo" datert 08.06.2007, revidert 28.12.2007, 08.04.2008 og 16.06.2008
- "Ytre by vest" datert 08.06.2007, revidert 28.12.2007, 08.04.2008 og 16.06.2008
- "Ytre by øst" datert 08.06.2007, revidert 28.12.2007
- "Ytre by syd" datert 08.06.2007, revidert 28.12.2007 og 08.04.2008

§ 2 Hensikt med planen

Kommunedelplanen skal sikre at alle deler av byggesonen utenfor sentrumsområdet har et allsidig, velfungerende og lett tilgjengelig tilbud av torg og møteplasser med høy estetisk kvalitet. Det skal tilrettelegges for ulike typer møteplasser og ulike måter å møtes for et bredt spekter av brukergrupper, og møteplassenes sosiale rolle skal fremmes samtidig med at viktige bevaringshensyn skal ivaretas. Planen skal tilrettelegge for velfungerende prosesser med sikte på et godt resultat ved behandling av plan- og byggesaker som berører torg og møteplasser. For torg og møteplasser hvor gjeldende reguleringsplan opprettholdes er denne en viktig premis for utviklingen.

§ 3 Definisjoner i planen

"Torg og møteplasser" forstås som allment tilgjengelige uterom, det vil si felles arenaer som er tilgjengelige for allmennheten. De kan også ha andre viktige funksjoner i tillegg til å være torg og møteplasser. Torg og møteplasser er delt inn i:

1. Overordnede torg og møteplasser
2. Lokale torg og møteplasser

§ 3.1 Overordnede torg og møteplasser

"Overordnede torg og møteplasser" omfatter allment tilgjengelige uterom, som har rolle som møteplass for minst ett byområde. Som "byområde" forstås et område i byen som omfatter flere lokale boligområder som fungerer i sammenheng, men som er mindre enn en bydel. Eksempel på "byområder" er Ila, Briskeby, Høybråten, Bjørndal.

Overordnede torg og møteplasser er underinndelt i:

1. "Torg/plass" er et bymessig utformet uterom, det vil si med en klart definert romlig avgrensning, som ofte utgjøres av bebyggelse.
2. "Annen overordnet møteplass" er vanligvis en park/friområde eller annet grønt rekreasjonsområde, hvor hele eller deler av arealet har en viktig rolle som møteplass.
3. "Strøkgate eller annen gate som skal tilrettelegges som møtested" er en gate utenfor sentrum med blandet arealbruk og et variert handelstilbud. Gaten legges på hele eller store deler av strekningen til rette som møtested. Den er en viktig sammenbindende ferdselsåre til fots, den er viktig for kollektivnettet og for opplevelsen av bydelen. Gaten skal opprettholde sin rolle som ferdselsåre

i samsvar med vedtatte planer. Allment tilgjengelige sidearealer som vist på plankart (jamfør § 1), inngår i gaten.

4. "Overordnet forbindelse" er overordnede turveier og andre viktige gang- og sykkelbaserte forbindelseslenker til og mellom byens torg og møteplasser.

§ 3.2 Lokale torg og møteplasser

"Lokale torg og møteplasser" omfatter allment tilgjengelige uterom med betydning for et område som er mindre enn et "byområde", eksempelvis enkeltboligområder.

Utearealer tilknyttet skoler inngår som lokale torg og møteplasser. I indre Oslo inngår gågater, gatetun og andre fotgjengerprioriterte arealer i tilknytning til byromsstrukturen.

§ 3.3 Område for etablering av torg/møteplass ved byutvikling

"Område for etablering av torg/møteplass ved byutvikling" er område hvor det ved byutvikling skal etableres torg og møteplass(er) som del av ny allment tilgjengelig byromsstruktur.

§ 3.4 Område med behov for torg/møteplass

"Område med behov for torg/møteplass" er område vist på plankart, jamfør § 1, som i indre Oslo har mer enn 200 meter og i ytre by mer enn 300 meter (luftlinjeavstand) til torg/plass, annen overordnet møteplass eller lokalt torg/møteplass.

§ 4 Planens rettsvirkning

Plankart (jamfør § 1) og tilhørende bestemmelser er bindende og gjelder som tillegg til tidligere vedtatte kommunedelplaner og reguleringsplaner. Planen erstatter allikevel tidligere vedtatt plan i de tilfeller som følger av liste og kart på side 39 - 43 i planrapport fra Plan- og bygningssetaten datert desember 2007 ⁽¹⁾. For torg/plass og annen overordnet møteplass framgår det av plankartet om gjeldende reguleringsplan opprettholdes eller settes til side. Til bestemmelsene er også knyttet veiledende retningslinjer for tiltak på og inntil planens torg og møteplasser, samt ved andre tiltak i byggesonen.

1. Liste og kart er gjengitt på side 13-17 i denne rapporten.

§ 5 Tilrettelegging og utforming av torg og møteplasser

§ 5.1 Felles bestemmelser for torg og møteplasser

Offentlighet

I planer og tiltak som berører plassene vist på plankart, jamfør § 1, skal deres funksjon som allment tilgjengelige møtesteder prioriteres og videreføres. Møteplassenes sosiale og integrerende rolle skal vektlegges, og tiltak som forhindrer eller reduserer mulighetene for slik utvikling skal unngås. Inngjerding tillates ikke, med unntak av areal regulert for sambruk med barnehagers uteareal. Fysisk overdekking tillates ikke, med unntak av mindre paviljonger for bruk knyttet til funksjon som torg og møteplass. Tiltak på eiendommer som grenser til torg og møteplasser skal i størst mulig grad støtte opp om disse og søke å øke attraktiviteten og tilgjengeligheten, for eksempel ved tilrettelegging for varierte funksjoner, og for publikumsrelaterte funksjoner i 1. etasje (bakkeplan). Tydelige skiller mellom allment tilgjengelige og private arealer skal tilstrebes, som ledd i å fremme bruk for alle.

Biologisk mangfold/naturkvaliteter

For områder innenfor torg og møteplasser som er registrert som viktige områder for biologisk mangfold i kommunens naturdatabase skal tilrettelegging for ferdsel og opphold avveies i forhold til naturinteressene. Størrelse, form og sammenheng mellom møteplassene skal styrke den stedegne faunas og floras livs- og spredningsmuligheter og bidra til å styrke grønnstrukturen.

Kulturminner

For torg og plasser, strøkgater, parker, gårdsanlegg med videre som er registrert i Byantikvarens gule liste over verneverdige bygg og anlegg, skal tilrettelegging for ferdsel og opphold avveies i forhold til kulturminneinteressene, og nye tiltak skal ivareta viktige bevaringshensyn. Søknds- og meldepliktige tiltak på disse arealene foreligger Byantikvaren for uttalelse før vedtak og realisering.

Stedsidentitet

Tiltak på torg og møteplasser skal ta utgangspunkt i stedlige karaktertrekk, som kultur- og naturlandskap, kulturminner og

historiske spor, bebyggelse, vann og vassdrag, grønnstruktur eller virksomheter, slik at lokal stedsidentitet styrkes og utvikles.

For torg og møteplasser ved sjø, vann eller vassdrag skal bruken av vann som rekreasjons- og formingselement vektlegges. Gamle elve- og bekkelukninger skal søkes gjenåpnet.

Arealsikring

Nye torg og møteplasser skal ha en minste størrelse på 1 dekar anvendbart nettoareal eksklusivt kjøreareal, med en minste bredde på 25 meter. Arealet skal utgjøre ett sammenhengende areal, og ha en utstrekning og form som ivaretar møteplassens krav til at denne skal være åpen og allment tilgjengelig. Plassen skal hovedsaklig ikke ha større terrengfall enn 1:12, og bør i størst mulig grad grense til eller ha god romlig tilknytning til offentlig gate eller gang- og sykkelvei. Det bør legges til rette for sykkelparkeringsplasser på eller nær torg og møteplasser.

Tilrettelegging for bruk til ulike aktiviteter

Torg og møteplass skal legges til rette for sammensatt og variert bruk for ulike brukere, innenfor rammene som er vist på kartet og omtalt i disse bestemmelsene. Barns behov og deres mulighet for samhandling med ungdom og voksne skal ivaretas særskilt. Torg og møteplasser skal legges til rette for opphold, ulike aktiviteter og lek på en måte som skal bidra til samhandling mellom mennesker. Bruken og intensiteten i bruken kan variere mellom områdene, og over året og døgnet. Plassering av returpunkt for avfall på torg og møteplasser kan godtas, forutsatt god utforming, som arkitektonisk inngår som en del av plassens helhet.

Universell utforming – tilgjengelighet

Torg og møteplasser skal legges til rette slik at de blir tilgjengelige og anvendelige for alle, inkludert bevegelses-, orienterings- og miljøhemmede, barn, eldre og ulike kulturelle grupper. Allmenn tilgjengelighet skal være en integrert del av alle fysiske tiltak på torg og møteplasser, slik at behovet for spesielløsninger for funksjonshemmede minimeres. Bestandige materialer og gode drifts- og vedlikeholdsrutiner skal sikre universell tilgjengelighet også vinterstid, og over lang tid. Klar og enkel organisering av plassene samt skilting og annen informasjon

skal bidra til bedret orientering i uterommet. Et godt og lett tilgjengelig tilbud til ulike service skal vurderes, enten ved å lokalisere det til plassen, eller ved gode gangforbindelser til service i tilstøtende byområder.

Sykkelparkeringsplass kan vurderes på torg og møteplasser, forutsatt at den ikke hindrer fotgjengerferdsel eller beslaglegger viktig oppholdsareal, og at viktige siktlinjer ivaretas. Nærhet til offentlig kommunikasjon skal utnyttes som ledd i å øke tilgjengeligheten. Tilstrekkelig allment tilgjengelige sittemuligheter skal legges til rette for økt aksjonsradius, fysisk aktivitet og sosial samhandling.

Trygge møtesteder

Torg og møteplasser skal være trygge oppholdssteder, og dette skal særskilt tas hensyn til ved utformingen. Møteplasser skal gjennom organisering og utforming bidra til oversikt og sosial kontroll. Lokalisering av adkomster og publikumsfunksjoner skal bidra til dette. Møteplassene skal utformes slik at de stimulerer til variert bruk og aktivitet og oppleves som attraktive av ulike brukere. Bygninger skal henvende seg mot møteplassen og fasadeutforming med innganger på bakkeplan skal gi åpenhet og god belysning mot uterommet. Atkomster og ganglinjer gjennom møteplassen skal ha god belysning. Holdeplasser/stasjoner som vente- og oppholdsarealer for offentlig kommunikasjon skal i størst mulig grad lokaliseres slik at gangstrømmer bidrar til sosial kontroll og øker opplevelsen av trygghet både for reisende og andre over store deler av døgnet.

Bruk av vegetasjon og vann

Ved opparbeidelse av torg og møteplasser skal bruk av vegetasjon vektlegges for å sikre økt kvalitet, variasjon og opplevelser gjennom året. Vegetasjon skal benyttes aktivt som et arkitektonisk og identitetsskapende element men samtidig ikke bidra til å skape utrygghetsfølelse. Det skal i hvert enkelt tilfelle vurderes hvordan vegetasjon kan bidra til å styrke byens sammenhengende grønnstruktur. I de tilfeller hvor torg og møteplasser berører områder hvor det er mulig med gjenåpning av vassdrag, skal dette utnyttes som opplevelseselement og estetisk element. Utvikling og oppgradering av plasser skal legges til rette for slik gjenåpning. Håndtering av overflatevann skal som regel skje lokalt og utnyttes som opplevelseselement og estetisk element.



Sol-, lys- og lokalklimaforhold

Gode solforhold på oppholdsarealer skal tilstrebes, slik at de ved vår/høstjevndøgn kan bli solbelyst minst 4 timer. Gode lokalklimatiske forhold uten vindkorridorer skal sikres slik at det stimuleres til opphold og bruk over så store deler av året som mulig. Belysning skal sikre at alle oppholds- og ferdselsarealer til enhver tid er godt opplyst.

Støy/forurensing

Torg og møteplasser skal lokaliseres, planlegges og utformes slik at ulempene fra støy og forurensing minimeres. Rennende vann skal vurderes brukt som avbøtende tiltak. Terrenngrep og bruk av vegetasjon, levegger eller mindre bygningsvolumer/-installasjoner skal også vurderes brukt som skjermingstiltak. Tiltakene skal ikke hindre sikt, oversikt eller føre til redusert tilgjengelighet.

Tilrettelegging for sitteplasser

Alle overordnede møteplasser og torg skal ha minimum 3 ulike allment tilgjengelige sittegrupper, plassert slik at det om sommeren er mulig å velge plassering i sol eller skygge. Skjermingstiltak mot vind, nedbør, støy og eksos skal vurderes. Ved vår/høstjevndøgn skal sitteplassene kunne ha minst 4 timer sollys. Det skal også være mulig å bruke noen sitteplasser om vinteren. Sittegruppene bør både ivareta behov for ro og orienteres mot områder med aktiviteter.

Teknisk service

Torg og møteplasser skal, dersom det etter kommunens skjønn er nødvendig, opparbeides med avfallsbeholdere, toaletter, mottak for engangsgriller osv, slik at de fremstår som brukervennlige og innbydende steder.

Utforming og materialbehandling

Utforming og materialbehandling skal oppfylle høye krav til funksjonell og estetisk kvalitet, slik at møteplassene tåler intensiv bruk i mange år, og slik at drift og vedlikehold blir så enkel og rasjonell som mulig.

Krav til dokumentasjon

Det skal i reguleringsplan og søknad om rammetillatelse for torg og møteplass dokumenteres hvordan disse bestemmelsene foreslås oppfylt. Kommunen kan gi nærmere anvisning om innhold i dokumentasjon, herunder evt. krav til stedsanalyser, byromsstudier, barns og unges behov, sol- og

skyggediagram, målinger av trafikkmengder, støy osv.

R5.1 Retningslinjer for utvikling.

R5.1a Norm for avstand til torg og møteplasser
Befolkningen i hele byggesonen bør ha tilgang til torg/plass, annen overordnet møteplass eller lokalt torg/møteplass innenfor en luftlinjeavstand på:

- 200 meter i indre Oslo
- 300 meter i ytre by.

Område hvor det ifølge disse kriterier er mangel på torg og møteplass er vist på plankartet som "område med behov for torg/møteplass".

R5.1b Innenfor "område med behov for torg/møteplass"

Ved planforslag og søknad om rammetillatelse innenfor "område med behov for torg/møteplass" på plankartet bør torg og møteplass ivaretas slik:

- For utbygging som omfatter mer enn 20 000 m² BRA (areal under terreng medregnes ikke) bør det i reguleringsplan sikres minst ett torg eller en møteplass som oppfyller kravene fastlagt i § 5, med et anvendbart areal på minst 5 % av tiltakets BRA. Torg/møteplass bør lokaliseres på steder med god utsikt, gode solforhold og utformes med lett tilgang til offentlig gatenett eller gang- og sykkelforbindelser. Terreng brattere enn 1:3 medregnes ikke i arealet. Det dokumenteres spesielt hvordan tiltaket kan bidra til å avbøte områdets mangel på allment tilgjengelig plass. Det bør også sikres at torget/møteplassen ferdigstilles parallelt med bebyggelsen.
- For utbygging som omfatter inntil 20 000 m² BRA (areal under terreng medregnes ikke), kan kommunen i reguleringsplan, bebyggelsesplan eller søknad om rammetillatelse be om tilrettelegging for torg/møteplass, dersom terreng-, naturforhold, trafikkbarrierer eller andre stedlige forhold tilsier dette.
- For plan/tiltak innenfor offentlig vei/gate/plassgrunn eller areal regulert til dette bør det vurderes spesielt hvordan behovet for og tilgang til torg og møteplass kan ivaretas.

R5.1c Innenfor øvrige områder i byggesonen bør torg og møteplass ivaretas slik:

- For utbygging som omfatter mer enn 40 000 m² BRA (areal under terreng medregnes ikke) bør det i reguleringsplan sikres

minst ett torg/en møteplass som oppfyller kravene fastlagt i § 5, med et anvendbart areal på minst 5 % av tiltakets BRA. Torg/møteplass bør lokaliseres på steder med god utsikt, gode solforhold og utformes med lett tilgang til offentlig gatenett eller gang/sykkelforbindelser. Terreng brattere enn 1:3 medregnes ikke i arealet. Det bør også sikres at torget/møteplassen ferdigstilles parallelt med bebyggelsen.

- For utbygging som omfatter mindre enn 40 000 m² BRA (areal under terreng medregnes ikke) kan kommunen i reguleringsplan, bebyggelsesplan eller søknad om rammetillatelse be om tilrettelegging for torg/møteplass, dersom terreng-, naturforhold, trafikkbarrierer eller andre stedlige forhold tilsier dette.
- For plan/tiltak innenfor offentlig vei/gate/plassgrunn eller areal regulert til dette bør det vurderes spesielt hvordan behovet for og tilgang til torg og møteplass kan ivaretas.

R5.1d Inntil torg/møteplass

Planer og tiltak på eiendom som grenser inntil eller på annen måte vesentlig berører overordnet torg eller møteplass bør bidra til at plassen utvikles i samsvar med bestemmelsenes § 5. Publikumsrettede funksjoner bør lokaliseres i 1. etasje mot plassen, med gangatkomst fra plassen. Innkjøring til varelevering og parkeringsanlegg bør legges utenom plassen. Utforming av bebyggelse som fører til vesentlig begrensning av solinnfall på plassen eller øking av vind bør unngås. Terrengbearbeiding bør ta hensyn til eksisterende gate- og byromsstruktur. Konsekvenser av plan/tiltak bør beskrives og vurderes for hele plassen, både for plassens rolle som torg/møteplass for offentligheten, og funksjonelt og arkitektonisk. Tiltak for å opprettholde og styrke plassens funksjon som møteplass beskrives og vurderes.

R5.1e Samarbeid og medvirkning

Ved utvikling av torg og møteplasser skal ansvar for forvaltning, drift og vedlikehold avklares som ledd i planleggingen. Bydelene bør i størst mulig grad være ansvarlig for gjennomføring av prosjektene som følger av planen. På torg og møteplasser hvor forvaltningsansvaret er delt mellom ulike instanser skal tiltak på plassen samordnes.

Bydelen skal alltid være en tett samarbeidspartner i prosjektutviklingen hvis de ikke får

gjennomføringsansvaret. Ved utvikling og tiltak på torg og møteplasser skal berørte brukergrupper, bydelsutvalg og lokalmiljø gis anledning til å uttale seg på programmerings- og forprosjektstadiet.

§ 5.2 Torg/plass

For torg/plass i sentre som er regulert til byggeområde opprettholdes gjeldende reguleringsplan, med supplering av disse bestemmelsene. Torg/plass kan etableres på del av arealet. Utforming og materialbehandling av torg/plass skal være bymessig, både i indre og ytre by. Dette innebærer at torg/møteplass skal utformes som et klart definert og opparbeidet område med kvalitativt høy materialstandard. Overganger mellom torg/plasser og private utearealer skal være entydige. Materialbruk og høydeforskjeller kan bidra til tydeligere lesbare skiller mellom allment tilgjengelige og private utearealer.

R5.2 Retningslinjer for tiltak

Torghandel, uteservering og temporære arrangementer kan vurderes, innenfor rammen av øvrige krav i disse bestemmelsene. Første etasje (bakkeplan) i bebyggelse ved torg/plass søkes tilrettelagt med publikumsrettede funksjoner, slik som handel, serveringssteder, offentlig tjenestetilbud, utstillingslokaler osv, og med atkomst og fasadeutforming som primært henvender seg mot uterommet. Som ledd i å frigjøre torg/plass fra overflateparkering kan parkering vurderes under torg/plass, dersom dette samsvarer med kommunens parkeringspolitikk.

§ 5.3 Annen overordnet møteplass

I annen overordnet møteplass tilrettelegges for allsidig, gjerne varierende rekreasjonsbruk. Det skal legges vekt på tilrettelegging for ikke organisert bruk.

Innenfor annen overordnet møteplass kan avgrensede arealer legges til rette og utvikles for allsidig rekreasjonsbruk.

R5.3 Retningslinjer for tiltak

Etablering av parsellhage innenfor annen overordnet møteplass kan vurderes, dersom gjenværende areal er egnet og stort nok for å ivareta kvaliteter som forutsatt i 5.1. Parsellhager vurderes som viktig integrasjons- og møteplassarena i bydelene.



§ 5.4 Strøksgate og annen gate som skal tilrettelegges som møtested

Tiltak i strøksgate og annen gate som skal tilrettelegges som møtested skal bygge opp om gatens rolle slik den er beskrevet i § 3. Fotgjengerne skal sikres god tilgjengelighet til offentlig transport. Plasser/byrom langs gatene skal utformes for å ivareta funksjonen som møteplass og velfungerende fotgjengerforbindelse. Søknads- eller meldepliktige tiltak, for eksempel plattinger og teltkonstruksjoner, tillates ikke i strøksgate og annen gate som skal tilrettelegges som møtested. Gaten skal opparbeides bymessig, se § 5.2.

R5.4 Retningslinjer for tiltak knyttet til tilgrensende funksjoner/formål

Første etasje (bakkeplan) i bebyggelse ved strøksgate og annen gate som skal tilrettelegges som møtested bør ha publikumsrettede funksjoner, slik som handel, serveringssteder, offentlig tjenestetilbud, utstillingslokaler osv, og med atkomst og fasadeutforming som primært henvender seg mot gaten. Private/felles utearealer foran bygg og anlegg skal i høyder og materialbruk gi tydelig lesbare overganger til gaten.

Ved planer og tiltak på eiendom som grenser inntil eller på annen måte vesentlig berører strøksgate og annen gate som skal tilrettelegges som møtested skal konsekvenser beskrives og vurderes for hele den delen av gaten som etter kommunens skjønn er relevant i denne forbindelsen.

§ 5.5 Overordnet forbindelse

Utvikling av overordnet forbindelse skal bidra til et nett av trygge, vakre, innbydende og sammenhengende gangbaserte forbindelser til og mellom byens torg og møteplasser. Trasévalg og geometri for ny overordnet forbindelse skal som regel underordne seg landskapets hovedtrekk. Broer, utsiktspunkter, steder langs vann og vassdrag og andre spesielle steder langs forbindelsen skal vektlegges særskilt som møteplasser, ved tilrettelegging og utforming.

§ 6 Lokale torg og møteplasser

Ved planer og tiltak på lokale torg og møteplasser skal disse utformes med samme kvalitet som angitt i § 5.1. Det skal dokumenteres hvilke konsekvenser planen/tiltaket har for plassen, og hvordan plassens funksjon som møteplass ivaretas.

§ 7 Områder for etablering av torg/møteplass ved byutvikling

Innenfor slike områder skal det ved utbygging knyttet til byutvikling etableres torg/møteplasser med kvalitet som angitt i § 5. Plassene skal behandles i stedsanalyse og sikres som friområde eller offentlig trafikkområde/torg – plass i reguleringsplan for områdene. De skal normalt ferdigstilles samtidig med bebyggelsen. Der hvor prinsippl plassering av torg/møteplass er vist på plankartet, skal dette være retningsgivende for plasseringen ved detaljplanleggingen. I områder for etablering av torg/møteplass ved byutvikling skal tilstøtende byområdes behov for torg/møteplass vurderes og tas hensyn til ved planlegging for byutvikling.

Torg og møteplasser skal ivaretas slik:

- Dersom ikke annet er fastlagt i reguleringsplan, skal det for utbygging som omfatter mer enn 20 000 m² BRA (areal under terreng medregnes ikke), sikres minst ett torg/én møteplass for hvert 20 000 m² BRA. Samlet areal for torg og møteplasser skal være minst 5 % av tiltakets totale BRA.
- For utbygging inntil 20 000 m² BRA (areal under terreng medregnes ikke) skal sikring og etablering av minst ett torg/én møteplass med kvaliteter i henhold til disse bestemmelsene sikres. Størrelsen på arealet vurderes nærmere.

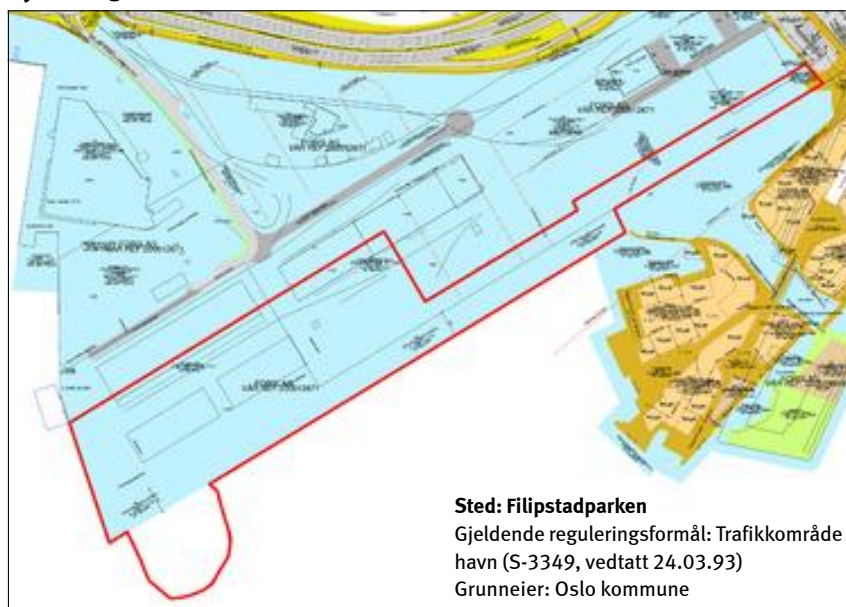
Torg og møteplasser skal ivaretas i tillegg til felles arealer for uteopphold knyttet til boligbebyggelse. Torg/møteplass skal lokaliseres på steder med god utsikt, gode solforhold og utformes med lett tilgang til offentlig gatenett eller gang/sykkelforbindelser. Terrengbrattere enn 1:3 medregnes ikke i arealet. Kommunen kan kreve at et større areal avsettes dersom dette vurderes som nødvendig i det aktuelle området.

4. Reguleringsplaner og kommunedelplaner som tilsidesettes av kommunedelplan for torg og møteplasser

Nedenfor følger en oversikt over de av planens torg og møteplasser hvor vedtatt reguleringsplan er tilsidesatt av foreliggende plan. Reguleringsplanen anses her å være i strid med kommunedelplanens "bygeområde (torg/plass)" eller "bygeområde (annen overordnet møteplass)". På utsnittene av reguleringskartet vises avgrensingen av de områder hvor reguleringsplanen er tilsidesatt.

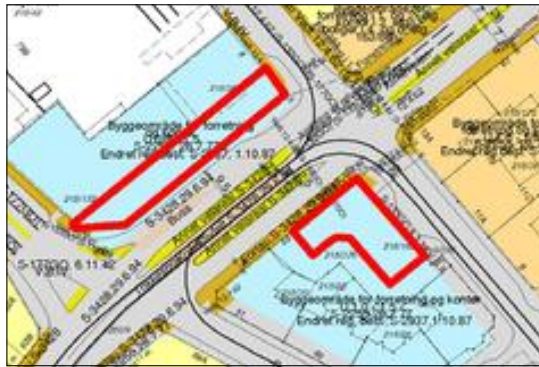
Innenfor disse arealene vil kommunedelplanens arealbruk gjelde foran reguleringsplanen, men den opphever ikke reguleringsplanen formelt. Dette må gjøres i et eget vedtak, eller i forbindelse med at ny reguleringsplan vedtas.

Bydel Frogner



Sted: Majorstukrysset

Gjeldende reguleringsformål:
Byggeområde forretning/kontor
(S-2255, vedtatt 28.07.77)
Grunneier:
Veigrunn/Oslo kommune



Bydel Vestre Aker

Sted: Makrellbekken

(Øvre Smestad vei 1 og 2A)

Gjeldende reguleringsformål:
Byggeområde bolig
(S-995, vedtatt 05.07.62 og
S-3463, vedtatt 25.01.95)
Grunneiere:
Smestad Nye Handelshus AS,
Øvre Smestad Handelshus AS



Bydel Nordre Aker

Sted: Sognsveien 66

Gjeldende reguleringsformål:
Byggeområde industri/
forretning/kontor
(S-2559, vedtatt 05.10.81)
Grunneiere:
Titas Eiendom AS,
Fram Realinvest AS



Sted: Sognsveien 72

Gjeldende reguleringsformål:
Byggeområde industri/kontor,
trafikkområde parkering
(S-1375, vedtatt 24.03.93)
Grunneiere:
Norges Forskningsråd,
Norges Geotekniske Institutt



Sted: Grefsenplatået
 Gjeldende reguleringsformål:
 Byggeområde forretning
 (S-104GA)
 Grunneiere: Veigrunn, private



Sted: Grefsen station
 Gjeldende reguleringsformål:
 Byggeområde bolig
 (midlertidige reguleringsbestemmelser, S-2864, vedtatt 14.05.86)
 Grunneier: Oslo kommune

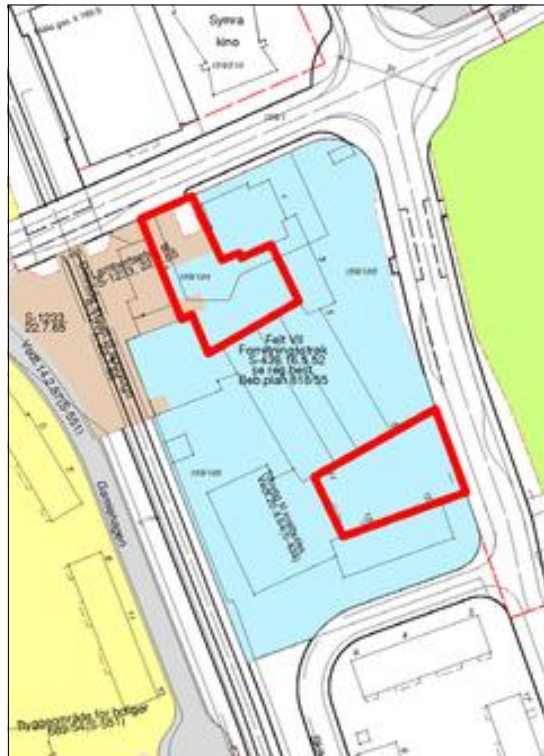
.....
Bydel Stovner



Sted: Nedre Fossum gård
 Gjeldende reguleringsformål:
 Byggeområde bolig
 (S-1401, vedtatt 15.06.67)
 Grunneier:
 Omsorgsbygg Oslo KF



Bydel Nordstrand



Sted: Lambertseter torg
Gjeldende reguleringsformål:
Byggeområde – forretningsstrøk
(S-438, vedtatt 16.05.52) og
trafikkområde
(Lambertseter stasjon)
(S-1233, vedtatt 22.07.65)
Grunneiere:
OBOS Forretningsbygg AS,
Langbølgen Borettslag

Bydel Søndre Nordstrand



Sted: Bakkeløkka
Gjeldende reguleringsformål:
Uregulert
Gjeldende arealbruk:
Byggeområde næringsområde
i kommunedelplan for nærings-
korridor Oslo syd (Kdp. nr. 7,
vedtatt 26.05.93)
Grunneier: Oslo kommune

5. Planbeskrivelse

Planens sammenheng med andre planer og annet planarbeid

Tabellen nedenfor gir en skjematisk oversikt over hvordan kommunedelplanen henger sammen med andre aktuelle planer som er vedtatt eller under arbeid pr. oktober 2009.

Sammenheng med andre planer og annet planarbeid – status pr. oktober 2009

Planoppgave	Vedtatt år/ under arbeid	Type sak	Geografisk avgrensing	Premiss for kdp t+m	Gir mål for kdp t+m	Koordinert med kdp t+m	Kdp t+m kan gi føringer
Oslomiljøet – byøkologisk program	2003	Politisk program	Oslo	X	X		
Kommuneplan 2008	2008	Kommuneplan	Oslo		X		
Plan for idrett og friluftsliv i Oslo 2009-2012	2009	Kommunal plan	Oslo	X	X		
Grøntplanen (revisjon)	Under arbeid	Kommunedelplan	Oslo			X	(X)
Kdp Alna miljøpark	Under arbeid	Kommunedelplan	Langs Alna				X
Kdp byutvikling og bevaring i Indre Oslo	Under arbeid	Kommunedelplan	Indre Oslo			X	X
Samarbeidsprosjektet "Levende Oslo"		Samarbeidsprosjekt Oslo kommune og private aktører	Sentrum ++			X	X
Fjordbyplanen	2008	Planprogram	Sjøfronten	X		X	
Helhetlig utviklingsplan for Groruddalen (HUG)	2006	Ikke lovfestet strategiplan	Groruddalen	X	X		
Strategisk grønnsstrukturplan for Groruddalen	?	Ikke lovfestet plan	Groruddalen	X	X		
Vedtatte reguleringsplaner/kommunedelplaner (kdp) for avgrensede områder	Vedtatt	Reguleringsplaner/kdp	Ulike delområder	X			
Reguleringsplaner under arbeid	Under arbeid	Reguleringsplan	Ulike delområder			X	X
"Vakker by"	2005	Handlingsprogram	Oslo		X		
Designmanual for Oslo – Indre by. Versjon 01	Under arbeid	Handlingsprogram	Oslo			X	X
Gatebruksplanen	Under arbeid	Handlingsprogram	Sentrum + Hausmannskvartalene			(X)	(X)
Program for gateopprusting – Indre Oslo	Revideres	Handlingsprogram	Indre Oslo				X
Stasjoner og tilgjengelighet T-bane (T-baneprosjekt)		Handlingsprogram	Oslo			X	X
Belysningsplan for Oslo	Under behandling	Ikke lovfestet plan	Sentrum ++			X	X

Sammenhengen til kommunedelplan for blå-grønn struktur i byggesonen (Grøntplanen)

Gjeldende Grøntplan ble vedtatt i desember 1993 og er under revisjon. Et revidert planforslag var lagt ut til offentlig ettersyn juni – september 2009.

Grøntplanen omfatter til dels de samme arealene som kommunedelplan for torg og møteplasser. Planene har begge fokus på rekreasjon, parker og turveinett. Grøntplanen er likevel mer rettet mot fysisk utfoldelse og naturopplevelser enn kommunedelplan for torg og møteplasser. Denne understreker de sosiale aspektene ved rekreasjon, og tilrettelegging og utforming av plasser for å fremme god samhandling mellom mennesker. Grøntområdenes rolle som naturområder og tema biologisk mangfold omhandles i hovedsak i Grøntplanen.

De samme arealene kan altså inngå i begge planene, men med ulikt hovedfokus, og derfor med ulike bestemmelser. I slike tilfeller gjelder begge sett av bestemmelser.

Planens innhold

Planen har to hovedfokus:

1. Planen gir en struktur av torg og møteplasser som består av nye og eksisterende møteplasser, og forbindelser dem imellom. Torg og møteplasser både på overordnet og lokalt nivå inngår i strukturen. Arealbruken gis for de fleste plassene med juridisk bindende virkning, og det knyttes bestemmelser og retningslinjer til dem, for å sikre god tilrettelegging og kvalitet.

2. Planen stiller krav til torg og møteplasser for nye utbyggingstiltak. I utpekte ”områder for etablering av torg og møteplasser ved byutvikling” formuleres disse kravene som juridisk bindende bestemmelser som må følges opp i reguleringsplan, mens de for øvrig gjelder som veiledende retningslinjer.

Planen fastlegger fem typer torg og møteplasser

Planen vektlegger spesielt ”overordnede torg og møteplasser”, som omfatter allment tilgjengelige uterom som er møteplass for minst ett byområde. ”Byområde” omfatter flere lokale boligområder som fungerer i sammenheng, men som er mindre enn en bydel.

Eksempel på ”byområder” er Ila, Briskeby, Høybråten, Bjørndal. Følgende typer torg og møteplasser er fastlagt, hvorav de fire første er definert som overordnede:

- **Torg/plass**, som i stor grad er det vi forbinder med bymessige plasser i indre Oslo og knyttet til sentra i ytre by. Ofte er den avgrenset av bebyggelse, eller eventuelt en annen klar fysisk avgrensning.

- **Annen overordnet møteplass**, som i hovedsak er grøntområder i sin funksjon som møteplasser. Dette kan være parker, store aktivitets-/lekeplasser for barn, større idrettsanlegg, skolehager, grøntområder langs byens største vassdrag, gårdsanlegg i først og fremst ytre by.

Grøntområdenes rolle som møteplasser er forskjellig i indre og i ytre by. I indre Oslo utgjør både torg/plasser og grøntområder ofte klart avgrensede arealer, som helt eller til stor del fungerer som møteplasser. I ytre by er grøntstrukturen mange steder sammenhengende, og møteplassene utgjør mindre, fysisk ikke klart avgrensede arealer inne i grøntområdene. Konsentrasjonen av ulike aktiviteter, gjerne også inntil skoler og andre lokale funksjoner, kan utgjøre grunnlaget for møteplassen. Også grøntområdene langs de åtte viktigste vassdragene i byen (Ljanselva, Alna, Akerselva, Ellingsrudelva, Hoffselva, Makrellbekken, Mærradalsbekken, Lysakerelva) har samme karakter av grøntdrag med punktvis møteplasser.

Grøntområdene langs Oslos vassdrag, langs fjorden, og også andre grøntområder, er sentrale for byens biologiske mangfold. Tilrettelegging av møteplasser og ferdsel i disse områdene må avveies mot naturverdiene. Dette gjelder særlig hvor torg og møteplasser berører områder i kommunens naturdatabase, se eget vedlegg ”Temakart naturområder”. Nærheten til vann er også viktig for byens særpreg og identitet, og ferdsel og opphold ved sjøen og vassdragene er en viktig kilde til opplevelser.

- **Strøkgate eller annen gate som skal tilrettelegges som møtested** er en gate utenfor sentrum med høy grad av sentralitet og et variert handelstilbud. De har en viktig funksjon som møtested på hele eller deler av strekningen, men også som viktige transportåre for offentlig transport. Til slik gate defineres



i denne planen også tilstøtende allment tilgjengelige sidearealer som skal tilrettelegges og utformes for å øke gatens attraktivitet som møtested.

- **Overordnet forbindelse** er en overordnet turvei eller annen viktig fotgjengerforbindelse til og mellom byens torg og møteplasser. Viktige er også forbindelsene langs sjøen og vassdragene. Det er de overordnede forbindelsenes rolle som sammenknytning av møteplasser, eller i rollen av selv å være møteplass, som er begrunnelsen for at de tas med i dette planforslaget.

- **Lokalt torg/møteplass** er en plass som er viktig som bruksområde for et mindre område enn et "byområde". Disse plassene er utpekt dels som et resultat av medvirkningsprosessen i bydelene, i indre Oslo supplert med en analyse på ortofoto av eksisterende og potensielle plassrom. Innspill fra publikum er også vurdert. Skolegårder er definert som lokale møteplasser.

Kriterier for utpeking av overordnede torg og møteplasser i planen

Både overordnede og lokale torg og møteplasser er viktige for sine brukere. Ofte har de både overordnede og lokale roller. Det har likevel vært vurdert som fornuftig med en prioritering av det store antallet plasser (totalt over 1000), slik at materialet blir lettere håndterbart ved bruk og oppfølging av planen. Inndelingen kan være et utgangspunkt for prioritering av gjennomføring av nye eller oppgradering av eksisterende møteplasser.

Som grunnlag for inndelingen i overordnede og lokale torg og møteplasser i planen ligger en vurdering av følgende forhold:

- rolle: steder som har en rolle som møteplass for et "byområde" som er større enn et "boligstrøk" men mindre enn en bydel
- størrelse: områdene må ha en viss størrelse som gir rom for en viss bredde i mulig aktivitetstilbud. Nødvendig størrelse antas å være større i ytre enn i indre by
- avstand til møteplass: avstand fra bolig/ arbeidsplass til møteplass må være så kort at plassen oppleves tilgjengelig og blir brukt. Avstanden antas å kunne være noe større i ytre enn i indre by. Den må korrigeres for vesentlige barrierer
- alle møteplasser langs Oslos åtte hovedvassdrag er i utgangspunktet definert som overordnede

- idrettsanlegg med kunstgressbane defineres som overordnede møteplasser
- tilgjengelighet til et byområde og grad av offentlighet
- lokale prioriteringer: ønsker fra bydelene
- lokalt behov I: vurdering av bydelens særskilte behov og utfordringer knyttet til bl.a befolknings sammensetning, bystruktur og lignende
- lokalt behov II: vurdering av bydelens behov knyttet til prioriterte grupper (barn, unge, eldre osv.)
- gjennomførbarhet: de samarbeidende etatenes vurdering av gjennomførbarhet/samsvar med prosjekter på gang
- forhold til reguleringsstatus: forslaget bør ikke være i strid med nylig vedtatt reguleringsplan (til f.eks. byggeområde)
- et håndterbart antall overordnede plasser per bydel er anslått til mellom 15 og 25

Juridisk bindende bestemmelser skal sikre høy kvalitet og tilrettelegging for ulik bruk.

Det er fastlagt dels generelle bestemmelser som gjelder alle torg og møteplasser, dels bestemmelser som knytter seg til de enkelte typer plasser. Etablering av nye allment tilgjengelige møteplasser ved større utbyggingsprosjekter sikres også i bestemmelsene.

Bestemmelsene skal sikre høy kvalitet ved bl.a. offentlig tilgjengelighet, biologisk mangfold, stedsidentitet, minste arealstørrelse, tilrettelegging for variert bruk og for ulike brukere, universell utforming, trygghet, vegetasjon og vann, sol-, lys- og klimaforhold, frihet fra støy og forurensing, tilrettelegging for sitteplasser.

Planen omfatter både eksisterende og nye torg og møteplasser

De fleste eksisterende torg og møteplasser er planmessig sikret fra før. Vanligvis er de regulert til trafikkområder eller friområder. Men reguleringsbestemmelsene har oftest lite fokus på plassene som møteplasser, og de suppleres derfor med denne planens bestemmelser. I planen er disse torg og møteplassene vist som **"Eksisterende torg/møteplass – reguleringsplan opprettholdes"** Dette gjelder også i de situasjoner hvor torg og møteplasser er regulert til byggeområder, med bestemmelser og eventuelt byggegrenser som sikrer offentlig tilgjengelig areal. I de fleste slike tilfeller anses torg/møteplass sikret, supplert med kommunedelplanens bestemmelser.

I sentre som er regulert og bygd ut i en sammenheng inngår ofte torg/plass. Det er vanlig at slike plasser ikke er regulert til formålet, men vist som ubebygd del av tomta, som i sin helhet er regulert til byggeområde. For å ivareta et utendørs allment tilgjengelig torg som ikke gjenbygges i slike sentra, er det gitt en bestemmelse om dette.

Torg og møteplasser som er vedtatt i reguleringsplan men ikke opparbeidet, er vist på plankartet med et eget symbol.

Enkelte eksisterende torg og møteplasser er ikke sikret planmessig og sikres i denne planen. De er fastlagt som **"ny eller eksisterende plass – reguleringsplan tilsidesettes"** som også omfatter nye plasser. I de tilfeller det gjelder en eksisterende plass kan den være uregulert eller regulert til byggeområde men ikke bygd ut. I disse tilfellene settes gjeldende reguleringsplan til side og erstatte av denne planen, med sine bestemmelser og retningslinjer. Kartet under viser en samlet

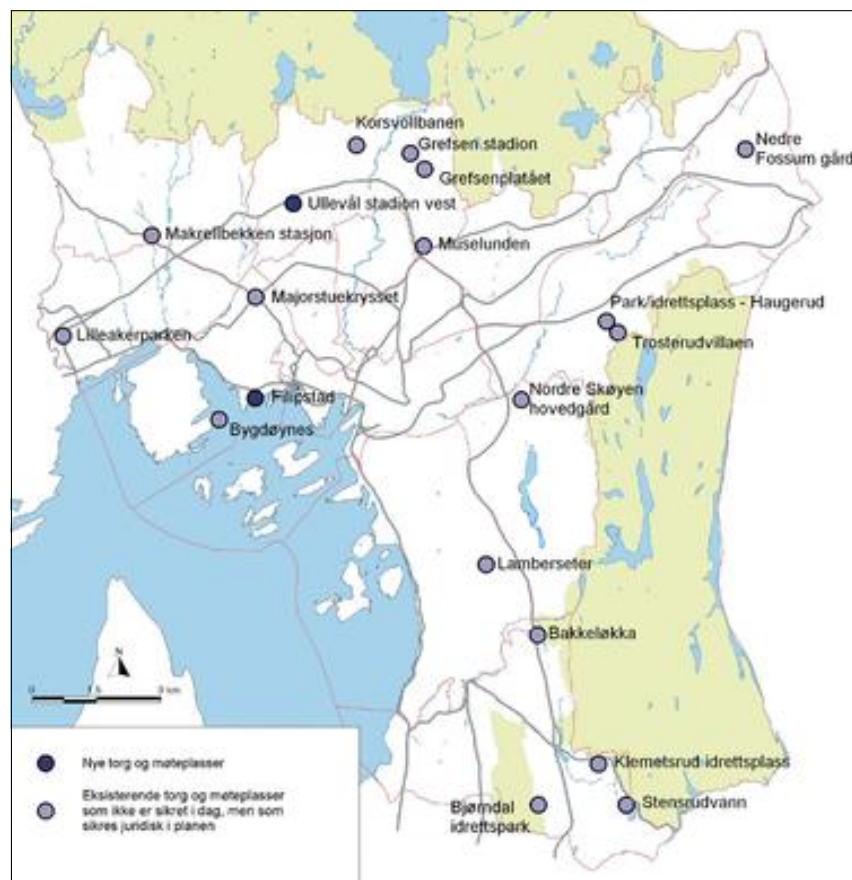
oversikt over planens nye og eksisterende torg og møteplasser.

På side 13 - 17 er vist de torg og møteplasser hvor reguleringsplan er satt til side og erstatte av foreliggende plan.

Område for etablering av torg/møteplass ved byutvikling

For å sikre at behov for torg og møteplasser blir ivaretatt ved nye utbyggingsprosjekter er det definert "områder for etablering av torg/møteplass ved byutvikling" som er fastlagt som byggeområder med bindende bestemmelser. Dette er områder hvor det foreligger vedtak eller forslag om byutvikling, og hvor det pågår eller kan forventes bli satt i gang planlegging, og hvor et viktig moment er at det skal etableres torg og møteplasser som del av en ny allment tilgjengelig byromsstruktur. Hensikten med bestemmelsen er ikke å fastlegge områder hvor det skal skje byutvikling, men hvor en eventuell byutvikling vil utløse krav til torg/møteplasser.

Oversikt over nye og eksisterende torg og møteplasser som sikres juridisk i planen.



I enkelte av områdene er torg og møteplasser fastlagt konkret, i enkelte er de vist som prinsipp, og i enkelte er plassering og omfang ikke avklart. Dette framgår av plankartene. Avgrensingen av områdene er vurdert og eventuelt justert i forhold til om krav om torg og møteplasser er relevant. Følgende områdetyper er tatt med:

- knutepunktområder ifølge kommuneplan 2004
- områder med vedtatte områdeprogram
- områder for regulering til ”bymessig utvikling” som del av småhusstrategien fra 1997
- område for ”Områdeanalyse Sinsen”
- øvrige stasjonsnære områder med utviklingspotensial, se Plan- og bygningsetatens utredningsforslag ”Boligutvikling i stasjonsnære områder” datert februar 2006
- Filipstad innenfor fjordbyområdet
- ”institusjonelle utviklingsområder” i forslag til kommunedelplan for byutvikling og bevaring i indre Oslo
- enkelte andre utviklingsområder (bl.a. Majorstulokket, Kværnerbyen, Bjerke – Løren osv.)

Bestemmelsene som knyttes til ”områder for etablering av torg/møteplass ved byutvikling” stiller krav om at det skal sikres minst et torg/én møteplass for hver 20 000 m² BRA i bebyggelsen, med et areal på minst 5 % av bruksarealet. Minste størrelse på et torg/én møteplass skal være 1 daa, som også er 5 % av 20 000 m².

En grov gjennomgang av enkelte aktuelle utviklingsprosjekter viser at størrelsen på offentlig tilgjengelige torg og møteplasser varierer mye, liksom arealandel avsatt til formålet. I større prosjekter (over 100 000 m² BRA) er det som regel avsatt areal til formålet. I Lodalen – Kværnerområdet er andelen offentlig plass/park i underkant av 7 %, i Ensjø ca. 17 % pluss gater og i Bjørvika 39 % pluss gater. I mindre prosjekter (mellom 5000 m² og 40 000 m²) er det ofte ikke satt av offentlig tilgjengelig plass i planen, noe som kan ha med den konkrete situasjonen å gjøre.

Et byggs BRA sier vanligvis noe om bruksintensiteten, det er konkret og lett forståelig, og er derfor vurdert som et gunstig grunnlag for å stille krav om torg og møteplasser.

Minstekravet på 1 daa areal for nytt torg/møteplass og en minste bredde på 25 m antas å kunne sikre nok størrelse til at man kan få en viss variasjon i typene aktiviteter, og samtidig unngå opplevelse av privatisering av arealet. Eksempler på plasser på omtrent denne størrelsen er Knud Knudsens plass på St. Hanshaugen og den runde plassen på Doblougløkka.

Bestemmelsen om torg/møteplass i nye prosjekter gjelder i tillegg til krav om felles utearealer knyttet til boligutbygging, fordi det er arealer med i stor grad ulik rolle.

Områder med behov for torg og møteplass er vist på plankartene og er gitt veiledende retningslinjer som skal fokusere på behovet og på hvordan det kan imøtekommes. Som utgangspunkt er valgt en norm på 200 m avstand i indre Oslo og 300 m i ytre by for hvor lang maks avstand (i luftlinje) alle i byen bør ha til nærmeste torg eller møteplass. På plankartene vises med egen skravur de større sammenhengende områdene i byen med større avstand enn dette til nærmeste overordnede eller lokale møteplass, og som defineres som ”områder med behov for torg og møteplass”.

Luftlinjeavstandene 200 m og 300 m betyr 30 – 50 % lenger reell gangavstand, og kan betraktes som en rimelig gangavstand til holdeplass for buss og trikk. Torg/møteplass er et gode for allmennheten hvor kravene til tilgjengelighet bør kunne sammenlignes med bl.a. offentlig transport og ordinære friområder.

Det foreslås som retningslinje at det ved utbygging over 20 000 m² BRA i disse områdene bør sikres minst ett torg/møteplass, og at behovet vurderes i utbygging under 20 000 m² BRA.

Det er i typiske villastrøk i Oslo vest og på Nordstrand at de største sammenhengende ”områder med behov for torg og møteplass” finnes. Dette samsvarer også med områder med generelt svak dekning av utearealer for allmennheten. Holmenkollen og Vinderen – Smestad peker seg ut som de to største områdene. Mindre områder med svak dekning finnes i småhusområder i hele byen, og i den tette byen på Frogner og Majorstua.

Eksempler på typer torg og møteplasser

TORG/PLASS



Sæter



Furuset senter



Damplassen, Ullevål



ANNEN OVERORDNET MØTEPLASS



Årvolddammen



Nordre Lindeberg gård



Haraløkka, Bøler

Eksempler på typer torg og møteplasser

GATE



Bogstadveien



Markveien, Grünerløkka



"Gladengata" planlagt som nye Ensjøs handlegate


FORBINDELSE



Turvei D2, Ensjø



Turvei langs Akerselva, Åmot bru til venstre (Grünerløkka)



Turvei langs Alna på Ammerud

Eksempler på typer torg og møteplasser

LOKALE TORG OG MØTEPLASSER - de små perlene



Badedammen, Grorud



Valkyrie plass, Majorstuen



Skolegård, Bjølsen skole



LOKALE TORG OG MØTEPLASSER - de mange perlene



Sørli plass, Enerhaugen



Eldrepark, Manglerud



Kirkegård, Gamle Aker kirke

6. Utfordringer

6.1 Byens møteplasser

Byens møteplasser i det offentlige uterom er varierte og omfatter alt fra plasser og parker til balløkker og bydelstorg. Hver enkelt bruker påvirker byens sosiale møteplasser, gjennom sin bruk og adferd knyttet til uterommene. Til sammen bidrar dette til et komplekst samspill mellom møteplasser og brukere.



DEFINISJON

Byens uterom skal være åpne, tilgjengelige og for alle

I beskrivelsen av byens uterom, brukes betegnelser som offentlig og allmenn. Begge sier noe om grunnleggende kvaliteter ved byens uterom. Ordet offentlig er en motsats til privat og man mener gjerne åpent tilgjengelig. Ordet allmenn kan forstås som "for alle". Ordene allmennhet – allemannsrett – allemannseie, som alle har forståelsen allmenn, spiller på fellesskapets rettigheter.

Herav følger planens definisjon:

"Torg og møteplasser forstås som offentlig tilgjengelige uterom, dvs. felles arenaer som er tilgjengelige for allmennheten".

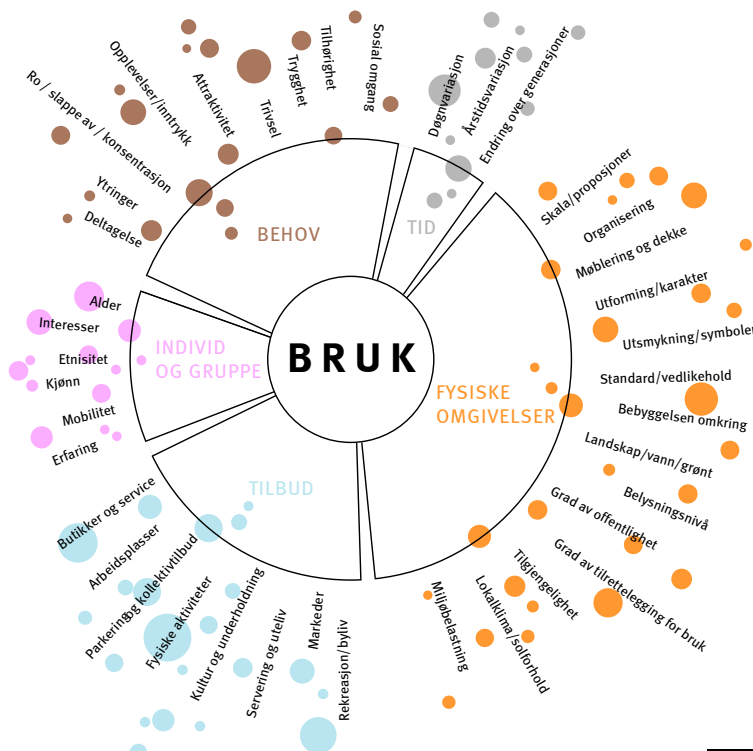
BYENS UTEROM

Arenaer for ulike møter

Byens uterom legger til rette for en rekke former for møter, både planlagte og ikke-planlagte. I de planlagte møtene ligger det grader av utvelgelse både sosialt og fysisk; hvem man ønsker å omgås og hvilke steder man foretrekker å oppsøke.

De ikke-planlagte møtene skjer spontant og finner sted mer eller mindre tilfeldig. Disse møtene kan skje både mellom folk som kjenner hverandre og mellom ukjente. I møtet med folk man ikke kjenner, ligger det et potensial for nye erfaringer, refleksjon og læring, samtidig som konfrontasjoner og utrygghet kan komme til syne i møtet med det ukjente.

"Torg og møteplasser forstås som offentlig tilgjengelige uterom, dvs. felles arenaer som er tilgjengelige for allmennheten"



Faktorer som påvirker bruken av uterommene.

I mange bymiljøer opptrer brukere ofte i "parallele verdener". Man er tilstede samtidig på samme sted, men oppholder seg der uavhengig av hverandre.

*"A city is composed of different kinds of men; similar people cannot bring a city into existence"
Aristoteles*



Møtet med det ukjente

Ulike sosiale og kulturelle tilhørigheter og fellesskap, ulike interesser, behov og preferanser, alder, kjønn osv. påvirker hvordan man opptrer, forholder seg til og bruker omgivelsene. Bykultur og byliv utvikler seg variert, fra sted til sted. Noen byområder fremstår med en mer homogen bykultur, andre er mer sammensatte.

I mange bymiljøer opptrer brukere ofte i "parallele verdener". Man er tilstede samtidig på samme sted, men oppholder seg der uavhengig av hverandre. Det skjer ingen direkte interaksjon og samhandling. Likevel innebærer tilstedeværelsen en tilvenning til det ukjente, der toleransegrensene for ulikhet justeres. Aksept av og fortrolighet til det fremmede, skjer som en gradvis læring. Dette er et første og viktig ledd i en mulig integreringsprosess mellom ulike mennesker. Den sosiale og kulturelle læringen skjer gjerne ubevisst, men forståelsen av normalitet og ulikhet utfordres og justeres. Dette påvirker også den enkeltes oppfattelse av seg selv som individ i forhold til de andre og derav endret praksis i det offentlige rom.

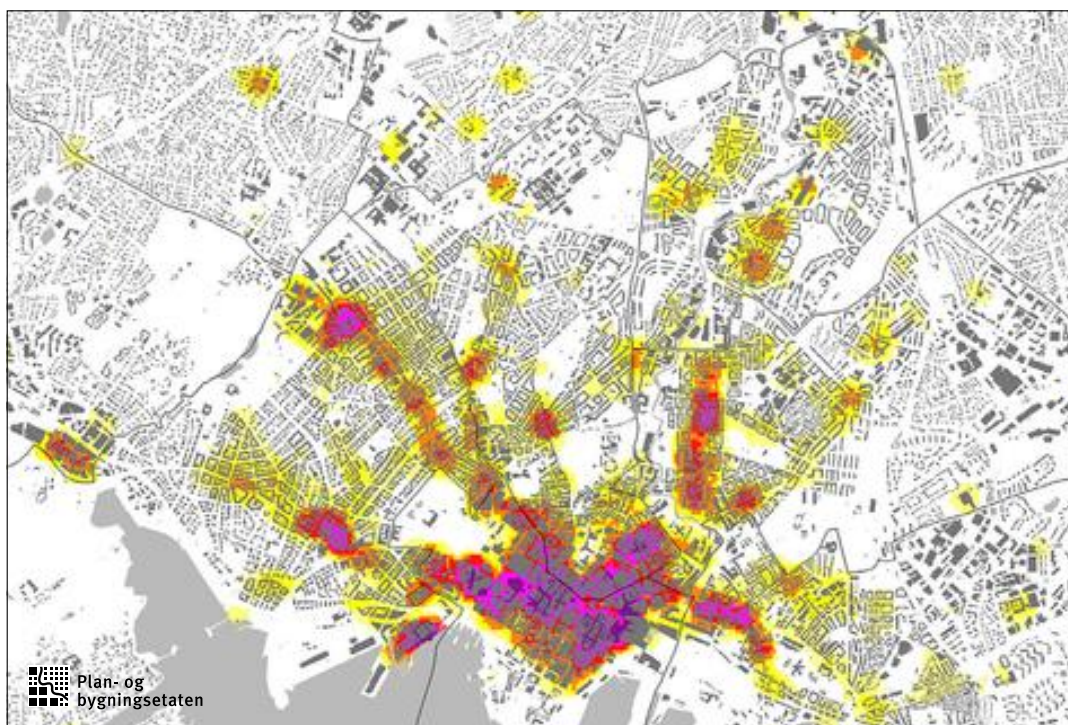
Ulikhet – en del av byens vesen

I "Politikken" skriver Aristoteles: "A city is composed of different kinds of men; similar people cannot bring a city into existence". Dette kan oversettes slik: "En levende by er sammensatt av ulike typer mennesker; like mennesker skaper ikke en by". I dette utsagnet definerer Aristoteles ulikhet til å være en del av byens vesen. Motsetninger er et uttrykk for byens mangfold og liv.

Hvis vi erkjenner at møter mellom ulike mennesker er en del av byens grunnleggende vesen, og at det ligger en verdi i denne ulikheten, får også det offentlige uterommet en sentral rolle i byen. Som arena der ulike mennesker møtes, ligger byrommenes kanskje største utfordring: Hvordan fremme tilstedeværelse av nettopp forskjellige mennesker med ulike preferanser og behov? Om møter skjer eller ikke, kan bare til en viss grad påvirkes av ulike tiltak og tilrettelegginger. Men først og fremst handler dette om fremming av en tolerant og inkluderende bykultur. En forutsetning er at byområder fremtrer som tilstrekkelig varierte, med en intensitet og bredde i tilbudene som trekker mange og ulike brukere til seg.

Bredde i rekreative tilbud bidrar til variert byliv

Utvalget av rekreative tilbud påvirker bylivet. Tilstedeværelse av handel, service, kulturtilbud, ulike serverings- og utelivstilbud og arrangementer trekker folk til seg. Oslos sentrumsområde kan betraktes som en sammenhengende arena for ulike former møter i det offentlige rom. Området har betydning som møteplass både for tilreisende og hele Oslo. Andre steder i byen som har denne intensiteten og det fortettede bylivet kan være større knutepunkt, regionale sentra og strøksgater. For øvrig vil innelukkede kjøpesentre også kunne ha denne karakteren for deler av døgnet.



Analysekart for indre Oslo som viser **konsentrasjonen av tilbud** av butikker, kaféer, restauranter, teater, kino, utstillinger og andre kulturtilbud (fra gult til lilla). Byrom, parker, sjø- og elvefronter og andre uterom som del av byens rekreative arenaer inngår ikke i analysemodellen. Konsentrasjonen av tilbud gir også et bilde av intensitet i byliv. Kartet er utarbeidet av PBE, og baserer seg på foretaksregister og andre GIS-data.

NABOLAGETS MØTEPLASSER

Nabolagets møteplasser prioritert i planen

I denne kommunedelplanen er fokus rettet mot bydelens og nabolagets arenaer. Byens møteplasser fungerer gjerne både som møteplasser for beboere i nabolaget og for folk fra andre steder i byen. Denne sammensatte og mer overlappende bruken, der nabolagets arenaer har mange brukere med ulik tilhørighet til nabolaget, gir ulike uttrykk for måter å forholde seg til nabolaget på. ("By og byliv i endring", Edward Robbins).



Denne planen fokuserer særlig på barn, unge og eldre.



Høy mobilitet for store deler av byens befolkning gir gode muligheter til å ta i bruk steder langt fra egen bopel. Spesialiserte behov og ønsker tilsier at svært mange forflytter seg aktivt også ved bruk av hverdagslivets møteplasser. Tilbud i nærmiljøet konkurrerer med tilbud andre steder i byen og nærhet er for mange ikke en avgjørende faktor ved valg av møtested.



Flexibel nabolagsplass som brukes mye til ballspill mm. om sommeren og skøyting om vinteren.



Barn, unge og eldre i fokus

Ved særlig å fokusere på nærmiljøets arenaer tilgodeser man grupper som har begrenset mulighet til å forflytte seg og velge møtested, eller som av ulike årsaker har større behov for møteplasser i nærmiljøet og ulike former for lokal tilknytning.

Grupper som anses å bruke nærmiljøet mest aktivt er barn, unge og eldre, samt voksne som i mindre grad er i arbeid for en kortere eller lengre periode.

Grad av mobilitet påvirker hvilke steder som tas i bruk og kan til en viss grad knyttes til hvordan man forflytter seg. I oppveksten øker aksjonsradiusen med alder. Fram til man blir voksen er barn og ungdom i stor grad knyttet til nærområdenes arenaer og det kollektive transporttilbudet. Aksjonsradiusen avtar igjen for eldre.

Nabolagsarenaer er i stor grad bruksarenaer

Nabolagets plasser kan være svært forskjellige for ulike grupper mennesker. Men noen behov anses som grunnleggende:

- leke- og aktivitetsområder for barn og unge
- rekreasjonsområder og møteplasser for alle, med fokus på tilgjengelighet, aktivitet, trivsel og trygghet
- attraktive urbane møteplasser

For å kartlegge slike arenaer ble det som del av planarbeidet gjennomført en omfattende medvirkningsprosess i samarbeid med bydelene.

Utvikling av møteplasser i det offentlige rom

I det følgende drøftes ulike sosiale og fysiske utfordringer knyttet til utvikling av møteplasser i det offentlige rom. Kommunedelplanens forslag til strategi på disse utfordringene er angitt i blå tekstbokser.



6.2 Sosiale utfordringer

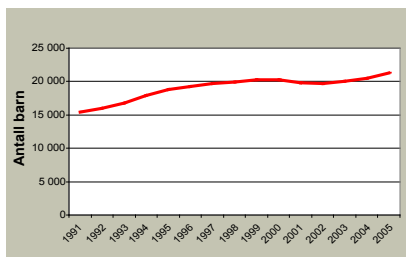
BY- OG BYLIV I ENDRING

Byrekreasjon og hverdagsliv

Som en følge av internasjonale urbaniserings-tendenser, sterk sentralisering og tilflytting til de største byene, er byens attraktivitet som bolig- og rekreasjonsarena økt. Preferansene er endret og en større del av rekreasjonen skjer i selve byen. Fremveksten av urban rekreasjon er både knyttet til det forhold at flere bor sentralt i byen, men også regionens bruk av disse arenaene. Mange og små leiligheter i indre by medfører at nærområdets arenaer blir en forlengelse av de private arenaene. Det faktum at barnefamilier generelt i større grad velger å bo sentralt i byen, medfører at andelen barn i indre by øker.

Ved at hverdagslivet i større grad utspiller seg i sentrale byområder, endres til dels behovene. Å kunne ta i bruk nærområdene ytterligere for opphold, lek og aktivitet aktualiseres. Den byrekreative bruken skjer i stor grad som uorganisert bruk, i et samspill knyttet til uterommene, andre tilliggende tilbud og bolig- og næringsarenaer. For mange inngår lokale tilbud som kaffebarer og uteservering som del av hverdagslivet. Parkene benyttes aktivt både på dag- og kveldstid.

Intensivt bruk av begrensede sentrale områder og ulike brukergruppers behov kan til dels være i konflikt med hverandre. Ulike segregeringstendenser og innvandring bidrar til å forsterke konkurransen om tilgang til attraktive utearealer. Gentrifisering, som uttrykk for en av flere segregeringstendenser, der nye ressurssterke beboere inntar tidligere arbeiderstrøk i byen som Grünerløkka og Grønland, medfører endrede forbruksmønstre



Figuren viser at andelen barn (0 - 15 år) i indre by er økende.

og uttrykk som spesialiserte handels- og servicetilbud, kaffebarer o.l. En mer ensidig bruk av uterommene kommer til syne i homogene boligområder. De multietniske bymiljøene innebærer også nye uttrykk og påvirker gateliv, vareutvalg og typer gateutsalg og markeder.

Nye behov

Et annet forhold som påvirker bruken er endrede sosiale relasjoner. Mange enslige og aleneforeldre velger å bo sentralt i Oslo. En mer utflytende grense for hvor og når arbeid finner sted, der skillet mellom arbeid og fritid er mer utydelig, bidrar til ny bybruk. Spesialiserte bybrukere forflytter seg aktivt rundt i byen og er selektive i forhold til omgivelsenes attraktivitet. Kontakt og relasjoner utvikles gjennom ulike sett av nettverk, og er ikke i like stor grad knyttet til geografisk nærhet som tidligere. "Image" knyttes både til type aktivitet og sted og gir signaler om ønsket identitet og tilhørighet. Hurtige endringer i valg av arenaer, danner motsats til mer stabil bruk knyttet til nabolagsarenaer for lek og opphold.

Stor bredde i typer møteplasser vil gi rom for å dekke ulike brukergruppers behov og et variert og intensivt byliv som kan endre seg over tid og dekke fremtidige behov.

PLANSTRATEGI

Gjennom utvelgelsen av en overordnet struktur for torg og møteplasser bidrar planen til at hver bydel får et variert utvalg av møtesteder som ivaretar et intensivt og mangfoldig byliv og som dekker flere brukeres behov. I indre by prioriteres leke- og aktivitetsarenaer. I ytre by prioriteres møteplasser for mange og ulike brukere, med nærhet til andre typer tilbud og etablerte sentre.

Utvikling av arenaer for aktivitet og mer uorganisert bruk vektlegges og fanges opp i bestemmelse.

Gode eksempler på tilrettelegging for allsidig bruk og aktivitet vises i verktøykassen.



“Jibbepark” (snowboard) på Grünerløkka, eksempel på ny bruk av park vinterstid.



Akebakke i urban setting, utradisjonell bruk av byrommet, Amsterdam.



Den blå stenen i Bergen har blitt selve symbolet på en møteplass.



Identitet og tilhørighet er grunnleggende faktorer for trivsel.

IDENTITET OG TILHØRIGHET

Å kunne knytte tilhørighet til steder i byen, er viktig for opplevelsen av å høre til og inngå som en del av samfunnet. Mange og ulike brukeres behov bør i denne sammenheng tilgodeses. Menneskers identitet kan knytte seg til sosial og kulturell tilhørighet og til ulike grupper. Kleskode, adferd, ulike hilsener, talemåter, språk og etnisitet signaliserer tilhørighet. Dette kommer til uttrykk i valg av møteplasser og hvordan plassene brukes. Lokale møteplasser kan legge til rette for sosial omgang i hverdagen.

Identitet kan knytte seg både til steder og minner knyttet til disse. Parker og plasser, kulturhistoriske anlegg, statuer, symboler, bylandskap og elver er identitetsskapende elementer i byen. Eksempelvis bidrar gårdsanleggene i ytre by til lokal identitet. Det er behov for både å ta vare på og videreføre eksisterende steders identitet og å revitalisere steder gjennom å fremme ny identitet.

Lokal medvirkning i planarbeidet har påvist steder i byen med identitet og lokal egenart. Den overordnede strukturen av møteplasser fanger opp mange av disse stedene.



Offentlige uterom tas i bruk på nye måter.

PLANSTRATEGI

Retningslinjene gir prosesskrav for lokal medvirkning, for detaljplanleggingen av planforslagets møteplasser, som også fremmer tilhørighet til møteplassene.

Bestemmelse fastlegger at tiltak på torg og møteplasser tar utgangspunkt i natur, vann, kulturminner og andre stedlige karaktertrekk. Bruk av identitetsskapende elementer ved utforming av møteplasser, som ”den blå sten” i Bergen, eksemplifiseres i planens verktøykasse.

DEN FLERKULTURELLE BYEN

Oslo har de siste tiårene endret befolknings-sammensetning mot et mer flerkulturelt samfunn. Bydeler som Sagene, Grünerløkka og Gamle Oslo har lenge hatt en etnisk



sammensatt befolkning. De senere år har bydeler som Søndre Nordstrand og bydelene i Grorudalen fått økt andel av innvandrere. Det

er imidlertid store forskjeller i bydelenes andel flerkulturelle innbyggere.

Større bredde i befolkningssammensetningen gir ny bruk av uterommene. Flere byforskningsprosjekter har søkt å gi svar på om byens uterom legger til rette for integrasjon mellom ulike brukergrupper eller ikke. Som vedlegg til planen drøfter rapporten "Møtesteder i multietniske bymiljøer" typer møteplasser som har potensial som integrasjonsarenaer.

Rapporten viser blant annet at:

- For de multietniske byområdene er det særskilt behov for bredde i utvalget av typer byrom. Dette for å sikre allsidig bruk og og legge tilrette for flere grupper samme sted.
- Større parker og parsellhager er utendørs møtesteder der omgang med familie og venner står sentralt.
- Menns møtesteder knytter seg i større grad til urbane byrom som gater og plasser.
- Kvinners bruk av uterommene er i større grad knyttet til hverdagsliv, innkjøp og husholdning.
- Parsellhager er viktige møteplasser for kvinner i multietniske bymiljøer.
- Grønland er et særskilt intensivt, flerkulturelt byområde, attraktivt for hele regionen. Byområdets særskilte multietniske urbanitet og spesialiserte handel, gir tilhørighet for mange.



- Konsentrasjon av moskeer og andre tros-samfunn bidrar også til denne attraktiviteten.
- Andre former for "fritidskultur" gir andre forutsetninger for bruk av uterommene. Parsellhager er viktige arenaer for samvær.
- Ikke-kommersielle tilbud som bibliotek og fritidsklubber er viktige innendørs møtesteder.
- Gentrifisering og fortetting i indre bys multietniske bydeler har gitt økt konkurranse om bruken av uterommene.

For de multietniske byområdene er det særskilt behov for bredde i utvalget av typer byrom.



Parsellhager er viktige møteplasser.

PLANSTRATEGI

Møteplassene som inkluderende arenaer for mange og ulike brukere skal vektlegges, ved at det tilrettelegges for opphold for ulike brukergrupper samme sted.

Ved utvelgelsen av overordnede torg og møteplasser er dette tatt spesielt hensyn til ved bredde i utvalget av typer steder, med ulike roller og bruk. Retningslinjene åpner for parsellhager som del av denne strukturen.

Forhold som berører utforming av uterom og tilliggende bebyggelse, fanges opp i bestemmelser, retningslinjer og verktøykasse. Eksempelvis størrelse, åpne, oversiktlige utearealer og flere, varierte oppholdssoner som kan legge til rette for sambruk av uterommene.

Verktøykassen og rapporten "Møteplasser i multietniske utemiljøer" drøfter ytterligere tiltak knyttet til dette.

BARN OG UNGE

Konkurranse mellom ulike formål

Barn og unge utfolder seg både gjennom organisert og uorganisert bruk. Barn og unge som ikke i like stor grad har organiserte aktiviteter, er i større grad avhengig av bydelens øvrige møteplasztilbud.

Generell fortetting av indre og ytre by tilsier økt fokus på barn og unges leke- og aktivitetsområder. Steder av betydning for den uorganiserte bruken er gater og plasser, parker, ulike friarealer, "hundremeterskoger", gang- og sykkelveier, skolegårder, barnehager og andre felles uteanlegg. I stor grad er disse arealmessig sikret, men uregulerte grøntområder og ubebygde regulert grunn kan være arealer i fare for gjenbygging.

Rikspolitiske retningslinjer for å styrke barn og unges interesser i planleggingen sikrer i stor grad regulerte og uregulerte friarealer fra å bli gjenbygd. Arealmangel legger press på bruken av friområdene og ønsket om å benytte disse til utbygging for offentlige formål. Tilliggende boligbebyggelse, skoler og barnehager vil kunne ha behov for tilgang til disse utearealene. Det er nødvendig å unngå at to viktige samfunnsnyttige tilbud, som eksempelvis barnehager og friområder utvikles på bekostning av hverandre. For å unngå dette må "grå" arealer eller transformasjonsområder sikres til disse formålene.

Planen viser skolenes utarealer som lokale møteplasser. For indre by er et særskilt fokus på utearealer ved skoler og barnehager nødvendig.

Tilrettelegging for barn og unge har i stor grad handlet om lekearealer med ulike skjermings tiltak, som gjerder, trafikksikkerhetstiltak og annen skjerming mot støy og forurensning. Men oppvekst i by krever at nabolag og by gradvis "tas i besittelse" og inngår som del av barn og unges arena for selvstendighet (jf. Maria Nordström "Barn i stan?", Stads- miljørådets skrift). Ved at barn og unge trekkes inn i alle deler av bylivet, bidrar dette til flerbruk av byrom. Tilrettelegging for lek bør også inkludere voksne, som gjerne er tilstede der barn og unge er. Døgn-, uke- og årstidsvariasjon gir muligheter for å ta i bruk arealer som til andre tider kan være utilgjengelige, som parkeringsplasser ved kjøpesentre. Attraktive steder med tilrettelegging bør

fungere som noder i bystrukturen, gjerne ved krysningspunkter eller med annen variert aktivitet (jf. Dag Yttri, Helsevernetaten).

Barn og unge lite synlige i byplanleggingen

Generelt har barn og unge begrensede muligheter til å fremme og få gjennomslag for sine synspunkter i byutviklingen. I bydelene er det opprettet egne ungdomsråd som fungerer som høringsinstans, blant annet i forbindelse med behandling av plan- og byggesaker. Gruppen har få ressurser og opplever å bli tatt hensyn til i begrenset grad. Som ledd i å kartlegge barn og unges behov, har Norsk Form startet prosjektet "Barnetråkk".

Fortetting av indre og ytre by tilsier økt fokus på barn og unges leke- og aktivitetsområder.



PLANSTRATEGI

Planen sikres planmessig steder av betydning for barn og unge. Bestemmelsene fastlegger kvalitetskrav som skal sikre barns og unges behov.

Ved tilrettelegging av møteplasser skal det særskilt tas hensyn til barn og unges muligheter for fri utfoldelse, lek og aktivitet gjennom prioritering av størrelse på arealer, lokalisering, egnethet og utforming. Lokale barnetråkkregistreringer vil kunne kartlegge hvor barn og unge ferdes, samt si noe om bruk, interesser og behov. Løsninger som fremmer muligheter for samhandling mellom barn, unge og voksne skal prioriteres.

Gode eksempler vises i verktøykassen, blant annet på temporær bruk som ledd i å forankre og utteste ny bruk.



ELDRE

Møteplasser legger tilrette for tilhørighet og sosial omgang lokalt

Eldre er i økende grad en aktiv, mobil og ressurssterk gruppe, men store forskjeller eldre imellom gir varierte behov. Ulike interesser, store forskjeller i økonomi, helse og tilgang på bil og andre transportmidler, gir svært ulik bruk og tilknytning til nærmiljøet. For mange eldre er trygge uterom, butikker og andre service- og kulturtilbud i nærmiljøet avgjørende for dagligliv og sosialt nettverk. Møteplasser i nabolaget vil for mange legge grunnlaget for ulike fellesskap. De mange lokale møteplassene er her svært viktige.

Gater og andre steder med ferdsel og aktivitet kan være gode steder å komme i kontakt med andre. Uformelle møter skjer gjerne i overgangssonen mellom ute og inne, der andre tilbud finnes, kjøpesentre, kaféer, forsamlingslokaler, bibliotek, eldresenter o.l. Dette er steder det i større grad bør legges tilrette for opphold og sittemuligheter.

Eldresentrene vil for mange danne grunnlaget for daglig livskvalitet, gjennom sosial omgang og aktiviteter. Offentlig tilgjengelige uterom knyttet til lokalsentre og eldresenter, vil gi eldre opplevelser, stedstilhørighet og følelse av trygghet. For mange eldre som har nedsatt funksjonsevne, er det viktig å kunne kontrollere/mestre mindre "byer" i byen.

Andre viktige møteplasser for eldre er turstier og utsiktspunkter, parker, gravplasser og andre grøntområder, samt områder tilrettelagt for aktiviteter som eksempelvis kulespillet petanque o.l.

Økt tilgjengelighet fremmer mobilitet

Ved å tilrettelegge for økt tilgjengelighet, opphold og rikelig med sittemuligheter ved uterom i nærmiljøet, økes mobiliteten og aksjonsradiusen til fots. Dette gir fysiske og psykiske helsemessige gevinster og øker livskvaliteten for den enkelte. Enkle fysiske tiltak som å redusere høye kanter, ujevnheter og andre hindre, samt etablere fysiske ledelinjer og orienteringspunkter, fremmer tilgjengeligheten.

Å iaktta og være deltagende

Eldre har, som andre aldersgrupper, et variert behov. Møteplasser som favner en større bredde i befolkningen, uavhengig av alder, kjønn, kultur og etnisitet, må by på sammensatte tilbud. Ved utformingen av møteplasser er det behov for større fokus på variasjon av rolige og aktive soner, der både å iaktta og være deltagende er ivarettatt innen samme møtested, en kvalitet som trolig eldre vil sette spesielt pris på.

Trygghetsfølelsen er viktig

Et viktig trygghetsfremmende tiltak er belysning. Både belysningsnivå, hvilke områder som belyses og hvordan lyset rettes, blant annet ved å kunne se ansiktene til andre, påvirker opplevelsen av uterommet ved å gi større oversikt og kontroll over omgivelsene. Lokalisering av møteplasser i forhold til ulike funksjoner, kollektivtransport og folkestrømmer påvirker også følelsen av trygghet.

De mange lokale møteplassene er særskilt viktige for eldre.



PLANSTRATEGI

De mange lokale møteplassene i nabolaget er særskilt viktige for eldre. Planen fastlegger en struktur av varierte møteplasser, både lokale og overordnede, som legger til rette for allsidig bruk.

Ulike tiltak rettet mot tilgjengelighet og trygghet øker mobiliteten, både ved å redusere hindre og gi bedre oversikt.

Godt tilbud på allment tilgjengelige sittemuligheter er svært viktig. Dette er fanget opp i planens bestemmelser. En egen benkestrategi vil kunne være en oppfølgingsoppgave.

Klart lesbare skiller mellom allment tilgjengelige og private arealer fremmer bruken av det offentlige rom.

OFFENTLIG/PRIVAT

Ønske om høy utnyttelse og overvåking

Planen omhandler uterom som skal være offentlig tilgjengelige. Overvåking og kontroll av uterom kan medføre begrenset handlingsrom for enkelte grupper. Eksempelvis anses skating, gatesalg og annen markedsføring som uønsket i mer halvprivatiserte byområder. Dette er uterom som fremstår som offentlig tilgjengelige, men som begrenser sin offentlighet gjennom bruk av vektore og videoovervåking.

Fare for gjenbygging av offentlige uterom

I eksisterende byområder er det tidvis press på å bygge over allment tilgjengelige torg. Ulike former for gjenbygging vil begrense offentlighetens tilgang. Bruk vil forflytte seg og til dels foregå innendørs i en kontrollert halvoffentlig situasjon. Sentrenes åpningstider styrer når møtestedene er i bruk og man møtes på det kommersielles vilkår.

Utforming av uterom kan bidra i både privatiserende og inkluderende retning. Klare lesbare skiller mellom allment tilgjengelige og private arealer fremmer bruken av det offentlige rom. Tilsvarende kan utflytende grenser begrense bruk.

Adkomster til ulike virksomheter gir sirkulasjon i uterom og kan gi en mer offentlig karakter. Motsatt kan boligadkomster og innsyn til boliger virke privatiserende. Ved å legge til rette for ulike brukere og variert aktivitet, reduseres møteplassens privatiserende karakter. Størrelse kan være en faktor i opplevelsen av en møteplass som offentlig tilgjengelig.



PLANSTRATEGI

I bestemmelsene fastlegges at fysisk overdekking og inngjerding av torg og møteplasser ikke tillates, med noen spesifiserte unntak.

Møteplasser skal utformes slik at de fremstår som allment tilgjengelige for ulike brukergrupper og funksjoner.



UNIVERSELL UTFORMING

Universell utforming fremmer deltagelse for alle i det offentlige uterom

Kravet til økt tilgjengelighet for alle brukere er i ferd med å bli skjerpet. Diskriminerings- og tilgjengelighetsloven stiller krav til universell utforming for alle nyanlegg fra og med 2009.

Universell tilgjengelighet skal fremme deltagelse i det offentlige uterom for alle og øke handlingsrommet for brukere som på ulike måter har reduserte muligheter til å ta del i aktivitetene i uterommene. Fysisk tilrettelegging og omtanke ved utforming reduserer bevegelses- eller orienteringshindre og øker aksjonsradiusen til den enkelte.

Som oppfølging av planen kan et "benkeprogram" for byen legge tilrette for mer opphold og fysisk aktivitet i uterommene for mange brukere.



Universell utforming, her eksemplifisert ved en myk overgang mellom gate og fortau.

Hvorvidt skillet mellom allment tilgjengelige og private arealer er visuelt definerte eller uklare, påvirker oppfattelsen og bruken av byrommene.

PLANSTRATEGI

Ivaretagelse av universell tilgjengelighet ved utforming av møteplasser sikres gjennom egen bestemmelse.

Verktøykassen viser en metode for et "benkeprogram".

BEHOV OG KRAV TIL TRYGGHET

Økende fokus på trygghet

Opplevelsen av utrygghet i byens uterom er økende for mange. Økt oppmerksomhet, blant annet gjennom media, har ført til økt fokus på temaet.


Fysiske tiltak fremmer opplevelse av trygghet

Fysiske tiltak kan fremme opplevelse av trygghet og dette bør tas hensyn til ved tilrettelegging av møteplasser i uterommene.

Eksempler på dette er:

Styring og intensivering av sirkulasjonsstrømmer, som fremmes av varierte tilbud og aktiviteter i tilliggende bebyggelse og uterom. Et visst aktivitetsnivå er særskilt nødvendig på kvelds- og nattestid for at områder ikke fremstår som øde. Aktivt gateliv bidrar til opplevelsen av attraktive og trygge omgivelser. Steder med folk tiltrekker seg flere folk.

Variasjon i tilbud tiltrekker seg også ulike typer mennesker. Det er først og fremst øde eller ensidige bymiljøer med dominans av en type mennesker, som kan virke utrygge. (Jane Jacobs, "The Death and Life of Great American Cities, 1961). En viss sirkulasjon av biltrafikk bidrar også til at gater ikke fremstår som øde. Blindgater, gatetun og enveiskjørt gater kan gi økt opplevelse av utrygghet på grunn av manglende sirkulasjon.



Åpne plasser med god belysning føles tryggere på kveldstid (Newcastle).

Tilliggende bebyggelse bør henvende seg mot uterommene for å kunne bidra til uterommens sosiale kontroll. "Øyne" i gatebildet og fra tilliggende bebyggelse, gir en indirekte justis på bruken. Tilliggende virksomheter får et eierskap til omgivelsene og har en interesse i at uønsket aktivitet ikke skjer.

Tydelige lesbare skiller mellom offentlig tilgjengelige og private arealer, gir klare spilleregler og styrer sirkulasjon og opphold.

God belysning bidrar til økt opplevelse av trygghet. Høynet belysningsnivå i uterommene bør vurderes for særskilte steder.

PLANSTRATEGI

Kommunedelplanen stiller krav til at opplevelse av trygghet skal hensyntas ved utforming og utvikling av byens møteplasser.

Dette gjelder forhold som berører utforming både av uterom og tilliggende bebyggelse, som belysningsnivå, uterommets åpenhet og oversikt, organisering av sirkulasjonsstrømmer for å øke sosial kontroll, "øyne på gata" fra bebyggelsen osv. Dette fanges opp i bestemmelser og verktøykasse.



I bymiljøer med gjennomstrømning av mennesker vil man lettere kunne oppdage og håndtere kriminalitet (Amsterdam).

6.3 Fysiske utfordringer

ØKTE AREALKONFLIKTER

En tettere by gir økt arealkonkurranse

Fortetting og bytransformasjon øker presset på utearealene. Den generelle fortettingen gir økt utnyttelse av de bebygde arealene og fører til utbyggingspress på mange offentlige arealer. Uterommens størrelse, beliggenhet og grad av offentlig karakter er under press. Høy arealutnyttelse kan endre uterommens oppholds-kvaliteter ved reduserte lys- og solforhold. Storskalerte utbygginger kan også redusere tilgjengeligheten i byen dersom de ikke gir rom for et nett av byrom og forbindelser som knytter seg til den eksisterende byen.

I høringsutkast til "Kommunedelplan for byutvikling og bevaring i indre Oslo" søker man å styre kvaliteter knyttet til uterom gjennom bestemmelser som spesifikt retter seg mot høydekrav knyttet til strøkgatene. Planforslaget har forøvrig høydebegrensninger som forholder seg til områdekarakter og ønsket transformasjon. Her er uterommene ikke styrende for høydekravene, men alle utbygginger skal i følge forslaget ivareta visse lys- og solforhold for tiliggende uterom. Planens forslag til bestemmelse for tilgjengelighet ved store utbyggingsprosjekter, vil kunne sikre en finmasket, gangbasert gatenettstruktur. Planforslaget omfatter bare indre Oslo, og vil bli bearbeidet til nytt offentlig ettersyn.



Byromsstruktur for indre by. Kartet viser "grå" struktur (plasser, torg, gater og kryssområder), grønn struktur (parker og grøntområder som parselhager, skolehager og grønne restarealer) og blå struktur (sjøfront og elvedrag).

Behov for nye møteplasser

Transformasjon av tidligere industriområder krever i stor grad etablering av ny offentlig infrastruktur. Sikring av allment tilgjengelige møtesteder og øvrig byromsstruktur står her sentralt.

Parkering under bakken frigjør arealer

Som ledd i å fristille uterom for parkering, kan parkering under bakken være aktuelt som erstatning. Løsningen muliggjør mer helhetlige opparbeidinger av plassrom og torg og kan bidra til økte oppholdskvaliteter i uterommene dersom arealene frigjøres for parkering på terreng.

I København har man utviklet en annen strategi. Her er over lang tid gateparkering fjernet ved oppgradering av sentrumsnære byrom, som ledd i å øke oppholdsarealene sentralt i byen.

Parkeringsanlegg under bakken krever godt tilrettelagte adkomster. Nedkjøringsramper i selve byrommene bør unngås.



Ubebygde arealer i byen er potensielle møtesteder. Noen tas i bruk som de er, andre krever mer tilrettelegging.

Restarealer – potensielle møteplasser

Restarealer i bystrukturen kan være potensielle lokale møteplasser, som “lommer” i tett bystruktur. Brede fortau og utvikling av mer småskalerte plassdannelser øker mulighetene for opphold og danner viktige pusterom i en gangbasert bystruktur. Økte gang- og oppholdsarealer øker mulighetene for gatehandel og uteservering. Små plassdannelser vil i tillegg kunne berike områder med estetiske detaljer.

PLANSTRATEGI

I utpekte områder sikrer bestemmelsene at det etableres torg/møteplasser med bestemte kvalitetskrav i forbindelse med store utbyggingstiltak.

Strøkgater, andre overordnede gater og viktige forbindelser sikres ved å inngå i planens overordnede struktur av møteplasser.

Større arealer med potensiale som lokale møteplasser fremkommer av plankart. Muligheten for å utvikle disse bør vurderes i den enkelte plan- og byggesak.

Restarealer i bystrukturen kan være potensielle lokale møteplasser.

MØTEPLASSER I YTRE BY

Behov for fokus på møteplasser i ytre by

Ytre by har i stor grad en spredt bebyggelsesstruktur og flere byområder mangler velfungerende lokale sentre og gode gangbaserte forbindelser selv om de har en mer åpen bebyggelsestruktur. Aktivitetsnivået ved lokale sentre styres i stor grad av sentrenes åpningstider, som i stor grad gir døde uterområder på kveldstid.

Mangel på mer urbane uforpliktende arenaer

I ytre by fungerer mange uterom som nabolagets nære utearealer, med eksempelvis tilrettelagte lekeplasser og benker. Dette er relativt forpliktende arenaer, basert på tette relasjoner i nabolaget. Det er mangel på mer urbane, flerfunksjonelle og uforpliktende møteplasser, der andre typer aktivitet og møter kan finne sted.

Steder med et slikt potensiale finnes i overgangssonene mellom senter og boliger og i selve boligområdene. Her har uterommene mange steder en romlig utflytende karakter, med lite lesbare skiller mellom offentlige og private utearealer, samt uklare spilleregler for bruk. Flere steder i ytre by tilrettelegges på sikt for en bymessig fortetting rundt stasjonsnære torg. En slik gradvis utvikling vil forhåpentligvis gi flere urbane flerfunksjonelle møteplasser, også i ytre by.

Samlokaliserte tilbud legger tilrette for gode møteplasser

Offentlige tilbud som skoler, barnehager og ulike idrettsaktiviteter er i varierende grad samlokalisert. I tilknytning til disse tilbudene er det potensial til å utvikle nye møteplasser.

Generelt behov for å heve attraktivitet og kvalitet for uterommene, som ledd i gradvis å likestille standard for ytre og indre by vurderes.



I Oslo er det utpekt flere områder egnet for bymessig fortetting. Utgangspunktet er ofte som på bildet (Røa); et veikryss med antydning til senter- og romdannelse, med et stort potensiale for å bli et mer attraktivt møtested.

PLANSTRATEGI

Intensivt samarbeid aktørene imellom og muligheter knyttet til øremerkede midler for Groruddalen og Søndre Nordstrand bør vurderes.

Bestemmelse søker å sikre at tilrettelegging og utforming gir variert og mer intensivt bruk rettet mot ulike brukere.

FARE FOR GJENBYGGING AV EKSISTERENDE Plasser/TORG I YTRE BY

Lokale, åpne senterborg bør sikres

Drabantbyene er bygd opp rundt lokale nærsentra og det er store forskjeller i sentrenes tilbud.

Større handelssentre utvikles i nærhet til stasjoner med god kollektiv- og biltilgjengelighet. Dette medfører stort utbyggingspress på tilliggende torg og andre utendørs møteplasser, eksempelvis på Lambertseter torg og Grorud senter.

De store handelssentraene legger beslag på store arealer og bryter med lokal romlig skala og struktur. Organisering av sentrene, gjerne med få innganger og orientering mot større parkeringsanlegg, svekker henvendelsen mot tilliggende gater og plasser. Ved å fjerne hele eller deler av de offentlige utearealene, reduseres også muligheten for å legge tilrette for en variert bruk slik som ønskelig.



På kjøpesentre møtes folk både på innsiden og utsiden. En forutsetning for at folk slår seg ned utendørs, er at det er lagt til rette for det. Få sentre har attraktive uteoppholdsarealer.



PLANSTRATEGI

Det er fastlagt planbestemmelse hvor gjenbygging av torg/møteplasser ikke tillates.

Verktøykassen viser eksempler på møteplasser i tilknytning til større kjøpesentre og på nye ikke overbygde sentra.

STEDER BLIR MER LIKE

Økt estetisering av byrommene i indre by

Samtidig som steder og byer blir mer like, pågår en internasjonal konkurranse byer imellom, der særpreg, bykultur og attraktive omgivelser står i fokus. Byers identitet er konkurransefaktor, der byrommene og bylivet i seg selv er viktig. Denne konkurransen legger press på oppgradering av sentrale byområder, og medfører økte forskjeller i standard på uterommene. Velstelte og rene byrom er gjerne uttrykk for attraktive og trygge byrom som ledd i denne konkurransen.

Opparbeidelsesstandard og utforming må vurderes i forhold til om dette fremmer bruk eller ikke. Estetiserte utemiljøer kan begrense bruk ved at møblering og overflater forhindrer annen bruk. Oppholdssoner kan være nedprioritert til fordel for mer kommersielle tilbud og tilrettelegginger.

Bruk finner også sted uavhengig av standard på uterommene. Folk skaper sine egne møtesteder. For barn og unge kan møtesteder med liten grad av tilrettelegging være svært attraktive. Å selv kunne påvirke bruken og eksempelvis improvisere ny bruk, kan virke tiltrekkende.

Stedstilpasning og spesialisering må avveies

Ved tilrettelegging av nye og eksisterende møtesteder, må hensynet til i hvor stor grad man skal spesialisere og tilrettelegge for spesifikk bruk avklares. Siden brukergrupper kan ha svært ulike behov, kan det være nødvendig med en viss grad av spesialisering. Mange aktiviteter lar seg likevel innpasse på samme sted. Andre aktiviteter kan være så spesialisert eller medføre støy eller andre ulemper som virker avvisende på annen bruk.

Steder som av mange oppfattes som gode møtesteder, kjennetegnes ved at de kan brukes av mange og ulike brukere. De er allsidige, er av en viss størrelse og rommer muligheter for flere former for bruk samtidig. Denne generaliteten kan betraktes som en motsatt til spesialisering. Ved generalisering kan man i imidlertid stå i fare for å forflute uterommene og bryte ned byens stedegne karakter og variasjonsrikdom.

PLANSTRATEGI

Oslos særegne kvaliteter, karakteristika og egenart ved utvikling av byens møtesteder søkes i planen sikret ved utvelgelse av overordnet struktur og ved bestemmelse og retningslinje knyttet til denne.

I planens verktøykasse skal det gis eksempler på planprosesser og gjennomføring som har fokus på stedsidentitet, gjennom nyttenking, eksperimentell arkitektur, bruk av humor, kunst og lignende.





NÆRHET TIL GRØNT OG VANN I BYEN

Grønt og vann gir høynet kvalitet og trivsel i uterommene

Nærhet til grønne utearealer fremmer psykisk helse. Kontakt med vegetasjon og vann i byen gir opplevelser knyttet til vekst og årstidsvariasjon. Vann kan gis ulike uttrykk og inspirere til lek og glede. Lyden av vann som risler og fosser som durer gir ro og kan brukes til å dempe trafikkstøy og luftforurensning. Byens naturlige vanddrag og elver inngår som del av møteplassene. Håndtering av overvann på overflaten kan bidra til spennende løsninger, eksempelvis som ved studentboligene på Bjølsen.

Fysisk aktivitet knyttet til vann og grønt

Nærhet til grønt og vann er en del av Oslos særpreg det er naturlig å vektlegge ved utvikling av byens møteplasser. Fokus på biologisk mangfold ved utvikling og detaljutforming av møteplasser skal bidra til å styrke steders karakter og bidra til gode lokale, bærekraftige løsninger.



Byøkologiske faktorer
det skal tas hensyn
til ved utvikling av
møteplasser:

- størrelse
- korridorer
- overganger/kanter
- artsmangfold
- skiktning av vegetasjonen

Både harde og grønne flater i uterommene gir muligheter for fysisk aktivitet som løping, ballspill, lek, klatring, hopping, skating osv. En variasjon av grus-, asfalt- og gressdekker gir fleksibel og variert bruk.

Ulike former for kanter kan avgrense og definere bruksarealer, brukes til å sitte på eller fungere som rail, avsatser og lignende for skatere. Ulike typer ball- og kulespill krever lite utstyr og innbyr til mer spontan deltelse.

Noen aktiviteter krever større grad av tilrettelegging, som f.eks. klatre- og skateanlegg. Her er god utforming avgjørende for anleggenes krav til å være tilstrekkelig utfordrende.

Prinsipper for biologisk mangfold

Ved utvikling av torg og møteplasser skal det tas hensyn til biologisk mangfold. Grad av tilrettelegging for ferdsel og opphold må avveies i forhold til eventuelle vernehensyn. Utvikling og bruk av møteplasser som del av byens grønne og blå struktur kan være i konflikt med ønsket ivaretagelse av biologisk mangfold.

Byens blågrønne struktur skal styrkes ved at nye tiltak bidrar til å reetablere og skape sammenhenger og forbindelser mellom byens grøntarealer. Det skal tas hensyn til grunnleggende byøkologiske prinsipper ved utvikling møteplasser.

PLANSTRATEGI

Planbestemmelse sikrer vurderinger av muligheten for bruk av vann og vegetasjon for byens møteplasser, samt ivaretagelse av biologisk mangfold.

Overvann fra torg og plasser skal i størst mulig grad håndteres lokalt og vurderes å inngå i selve utformingen. Muligheter for elve- og bekkeåpninger skal vurderes og er sikret i bestemmelse.

Eksempler på gode løsninger er vist i verktøykassen.

DRIFTSNIVÅ

Intensivert bybruk krever økt driftsnivå

Fortetting forebygger kostbar byspredning. Som følge av generell byvekst, fortetting og nye urbane trender er imidlertid bruken av fellesrommene intensivert. Dette medfører stor slitasje og øker behovet for kontinuerlig drift, samtidig som driftsmidlene ikke er økt i samme grad. Økt fokus på uterommens attraktivitet tilsier også høyere driftsstandard, som betyr økte driftsmidler, men også differensiering av driftsstandarder.

Bydelene har fått overført ansvar for store deler av bydelens uteromsstruktur. Dette har medført behov for å styrke bydelens kompetanse knyttet både til planlegging, forvaltning og drift av uterommene. Midler til dette konkurrerer med øvrige budsjettposter i bydelen.

Samordning og koordinering av oppgaver aktørene imellom kan både gi en effektiviseringsgevinst og fremme et mer enhetlig nivå på drift og vedlikehold. Dette påvirker trivsel og følelsen av trygghet i uterommene, og er en oppgave som bør prioriteres.

PLANSTRATEGI

Planbestemmelse stiller krav til bruk av robuste og varige materialer ved utvikling av overordnede møteplasser, som kan bidra til økt kvalitet og redusert driftsbehov.

Bydelene har særskilt påpekt behovet for økte driftsmidler i sine innspill til planen.



FRAGMENTERT FORVALTNINGSANSVAR FOR TORG OG MØTEPLASSER

Mange aktører øker behovet for koordinering av drift og vedlikehold

Mange kommunale og statlige aktører har en rolle i det offentlige rom. Ulike sektorinteresser har ansvar i mange sammenhenger. Dagens situasjon kjennetegnes ved manglende overgripende ansvar for helhet. Også innen drift og vedlikehold er forvaltningsansvaret splittet.

NYE AKTØRER - NYE OFFENTLIG/PRIVATE SAMARBEID

Økt kompleksitet for aktører i uterommet

Økt kompleksitet preger bildet av forvaltere og aktører som både utvikler og drifter det offentlige rom. Nye samarbeids- og utviklingsmodeller gir et mer sammensatt og komplekst bilde enn før. Behovet for koordinering og samordning øker. Behovet for tidlig å avklare offentlighetens interesser knyttet til møteplasser i utbyggingssaker øker.

Utstrakt bruk av medvirkning ved planlegging og utvikling av møteplasser kan sikre at lokale behov ivaretas.

Ansvar for utvikling av uterommene forskyves i mange tilfeller fra offentlig til sivil eller privat sektor. Til det offentlige rom knytter det seg store verdier, også for utbyggerne. Verdien av gode og velfungerende uteområder i nye nabolag kan være et underkommunisert tema. Både det offentlige og private utbyggere er tjent med utvikling av attraktive og gode allment tilgjengelige uteområder, jf. Tidemannsparken. Gjennom utbyggingsavtaler kan kvalitet og omfang på de offentlige arealene konkretiseres og sikres.

Drifts- og vedlikeholdsansvar for arealer og anlegg kan avklares og sikres gjennom utbyggingsavtaler.

PLANSTRATEGI

Sjekkliste for plan- og byggesaksbehandling skal bidra til tidlig avklaring av offentlige interesser knyttet til behovet for uterom og samhandling aktørene imellom.

Verktøykassen vil gi eksempler på vellykkede samarbeidsprosesser mellom private og offentlige aktører.

Utvikling av eksisterende og etablering av nye torg og møteplasser vil i mange områder måtte sikres gjennom utbyggingsavtale.

I utbyggingsavtalene skal kvalitet og standard for opparbeiding konkretiseres og ansvar for drift og vedlikehold fastlegges.

Både det offentlige og private utbyggere er tjent med utvikling av attraktive og gode offentlige uteområder.

Litteraturliste

- By og byliv i endring.** Studier av byrom og handlingsrom i Oslo. Jonny Aspen (red), 2005
- På sporet av byen:** lesninger av senmoderne byliv. Johnny Aspen og John Pløger (red), 1997
- Bo i bysentrum.** By i bosentrum. Guro Voss Gabrielsen og Bård Isdahl, Norsk Form 2005
- Endringsprosesser i norske drabantbyer.** Thorbjørn Hansen og Ingar Brattbakk, Byggforsk 2005
- Byliv og havnefront.** Nicolai Carlberg & Søren Møller Christensen, Københavns universitet 2005
- Open. New Designs for Public Space.** Raymond W. Gastil and Zoë Ryan, Van Alen Institute: Projects in Public Architecture, New York 2004
- Flesh and stone.** The body and the City in Western Civilization, Richard Sennett 1994
- Byens rum.** Byens liv. Jan Gehl og Lars Gemzøe, København 1996
- Gåboka.** Inge Dahlman, Vegdirektoratet 2005
- Allmenningen.** Det urbane fristed. Bergen Byformsenter 2002
- Byens liv.... Gaten som sosial arena.** Oslo. Vegdirektoratet 1998
- Til stede. Byens rom.** Peter Butenschøn og Maren Holsen (red.), Norsk Form 2003
- Fra bakgården til Oslo City** – en casestudie fra Hausmannsområdet Guro Voss Gabrielsen, Mina Hauge Nærland og Cecilia Løyning Stokkeland, Norsk Form/ Husbanken 2004
- Stedelijke vrije tijd.** Multirecreative Milieus in een GIS-model, Plan Amsterdam 2002
- Registrering av arealer med bruksverdi for barn og unge.** En veileder. Prosjektet "Barn og unge: Samfunnsengasjement, medvirkning og innflytelse (1998 – 2003). Vestfold fylkeskommune juni 2001
- Ungdommens stemme i bydel Sagene** – en kartlegging av ungdommers bruk av sitt nærrområde. Sigrun Marie Moss, Elin Lindal, Renate Sletholt, Ola Andersbakken, Mari Olea Lie, Universitetet i Oslo/ Norsk Form 2005
- Fellesskap for utvikling, PLA** – medvirkning i praksis. Aune, Foss, Skåra, Kommuneforlaget 2001

Tilleggsdokumenter og bakgrunnsmateriale

Kart som ligger vedlagt

- Vedlegg 1. Plankart indre Oslo.
- Vedlegg 2. Plankart ytre by vest.
- Vedlegg 3. Plankart ytre by øst.
- Vedlegg 4. Plankart ytre by syd.

Øvrige dokumenter

Forslag til kommunedelplan for torg og møteplasser, datert Plan- og bygningsetaten desember 2007. I denne planrapporten er status og planforslag for hver bydel gjennomgått detaljert.

Bemerkninger ved offentlig ettersyn juni – september 2007.

Referat fra medvirkningsmøter i bydelene,
Civitas og Landskapsfabrikken 09.06.2006.

Forhåndsinnspill – sammenstilling av innspill fra private og bydelen 27.09.06.

Møteplasser i multietniske miljøer, Byggforsknotat 83 2006, mars 2006.


Verktøykasse, januar 2009.

Temakart naturområder, 12.02.2008, rev. 08.04.2008.

Prosjektgruppa for planarbeidet pr. Desember 2007

Rune Clausen, Plan- og bygningsetaten
Lars Ove Gidske, Plan- og bygningsetaten
Torsten Glad, Plan- og bygningsetaten (prosjektleder)
Bente Moringen, Plan- og bygningsetaten
Marianne Rooth, Plan- og bygningsetaten
Atle Røiom, Eiendoms- og byfornyelsesetaten
Runar Ovesen, Friluftsetaten
Jenny Ann Flø, Samferdselsetaten
Terje Nordeide, Vann- og avløpsetaten

Målfrid Nyrnes har fulgt planarbeidet som enhetsleder i Plan- og bygningsetaten



Plan- og bygningsetaten

Besøksadresse: Vahls gate 1, 0187 Oslo
Postadresse: Boks 364 sentrum, 0102 Oslo

Telefon: 02 180
Telefaks: 23 49 10 01

Internett: www.pbe.oslo.kommune.no
E-post: postmottak@pbe.oslo.kommune.no

kdp **t+m**
kommunedelplan for torg og møteplasser





Oslo kommune
Plan- og bygningsetaten

Emilie Amundsen
ERLING SKJALGSSONS GATE 30B

Dato: 30.03.2026

Deres ref:
Bestillingsnr.: 86529618
9095035

Vår ref (Saksnr):

Saksbehandler: Automatisert produksjon

AREALBEKREFTELSE FOR GNR.212 BNR. 285

Vi viser til bestilling av 20260330 for ERLING SKJALGSSONS GATE 30B.

GNR. 212 BNR. 285

er, ifølge eiendomsregisteret i Oslo, opprettet den 17.01.1895.

Arealet for eiendommen, med til- og framålinger ført i eiendomsregisteret i Oslo, er

490 m²

Eiendommen, i samsvar med oppgitt areal, er vist med gul farge på vedlagte kartutsnitt.

Målestokk= 1: 500.

Eiendommen består av 1 teig.

Plan- og bygningsetaten

Avdeling tilsyn og geodata
Seksjon matrikkel

Kristin Tveit
Seksjonsleder



Plan- og bygningsetaten

Boks 364 Sentrum
0102 Oslo

Betaksadresse:

Vahlø gate 1, 0187 Oslo

www.pbe.oslo.kommune.no

Sentralbord: 02 180

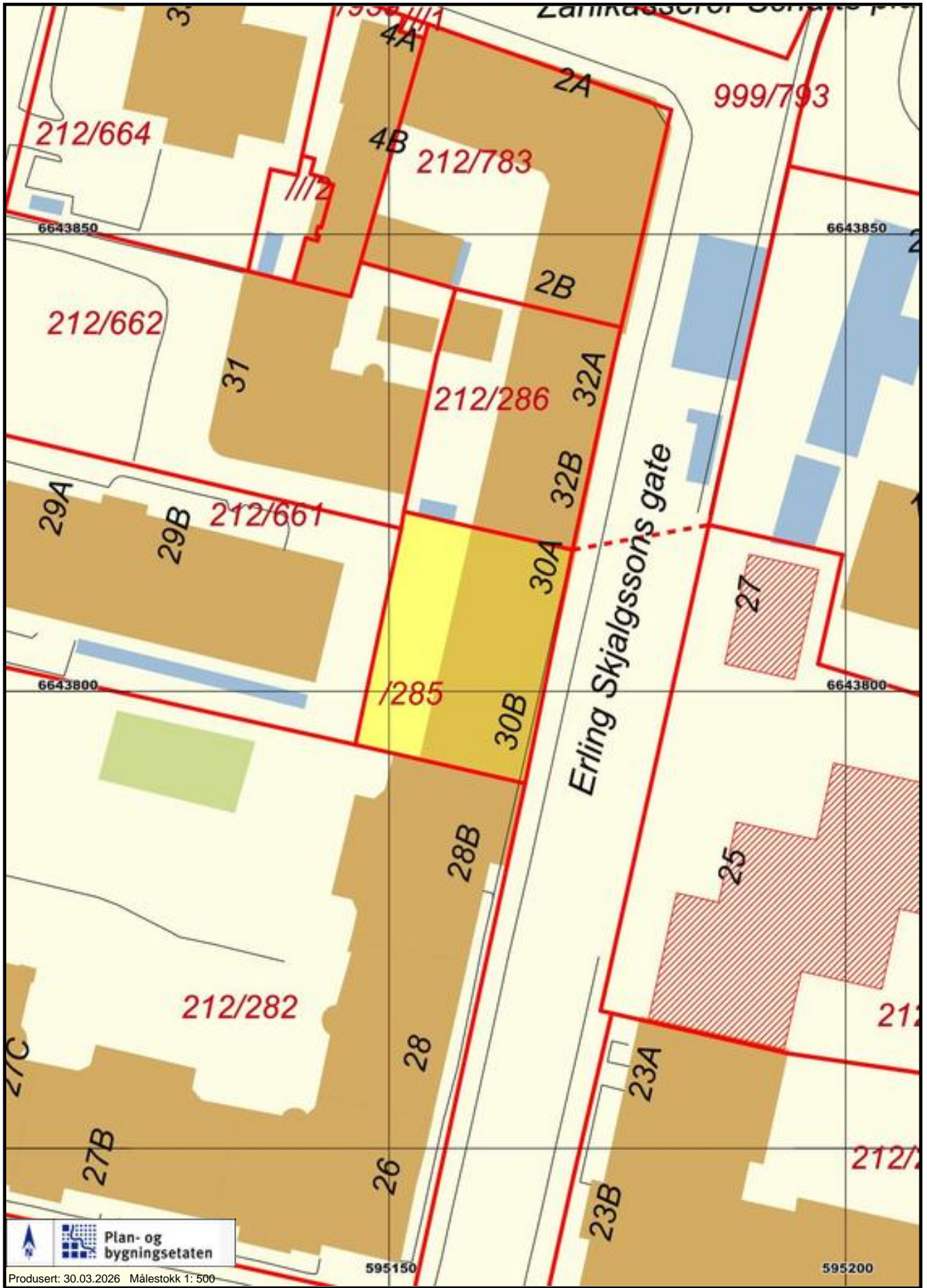
Kundesenteret: 23 49 10 00

Telefaks: 23 49 10 01

E-post: postmottak@pbe.oslo.kommune.no

Bankgiro: 6003 05 58920

Org.nr: 971 040 823 MVA



Oversiktskart

Adr.: Erling Skjalgssons gate 30 B

Bydel : FROGNER

Gnr bnr : 212 / 285

Skolekrets (2020/2021): Skøyen



Dato: 30.03.2026 Målestokk 1: 7 500 (A4)





Oslo kommune
Oslo Plan- og bygningsetaten

Kommuneplanen fra 2015 til 2030.

Oslo kommune vedtok en ny kommuneplan 23. september 2015 som gjelder fram til 2030.

Dette har betydning for en rekke av de vedtatte reguleringsplanene i kommunen.

Ved bestilling av reguleringskart følger nå et utsnitt av kommuneplanen som viser arealbruk og hensynssoner for et større område rundt reguleringskartutsnittet.

Det er derfor viktig at alle som benytter reguleringskart fra Plan- og bygningsetaten i form av utskrifter eller en av våre innsynsløsninger kontrollerer informasjonen mot kommuneplanen.

For øvrige juridisk bindende kart, se link nedenfor:

<https://od2.pbe.oslo.kommune.no/kart/?mode=kommuneplan>

Informasjon om kommuneplanen finner du på:

<https://www.oslo.kommune.no/getfile.php/1374702/Innhold/Politikk%20og%20administrasjon/Politikk/Kommuneplan/Ny%20kommuneplan%202015/Kommuneplan%202015%20del%20%20justert%2031.01.2017.pdf>



Kommer ditt tiltak i konflikt med naturmangfoldet?

Naturmangfoldloven (nml) erstatter naturvernloven og trådte i kraft 01.07.2009. Loven gjelder for alt naturmangfold, og har som et overordnet mål å sikre biologisk mangfold, og oppfylle FNs mål om en miljømessig bærekraftig utvikling.

Registrert biologisk mangfold på tiltakseiendom eller naboeiendommer

Før du sender inn en bygge- eller delesøknad må du sjekke om det er registrert biologisk mangfold på tiltakseiendommen eller naboeiendommer. Dette kan du undersøke på våre nettsider i kartløsningen [Planinnsyn](#), eller du kan bestille et kart i vår bestillingstjeneste www.byggesak.com.

Hvis tiltaket ligger innenfor eller inntil arealer med registrert biologisk mangfold vil dette fremgå med rød og/eller sort skravur. Rød skravur markerer verdifull natur, mens sort skravur markerer uønskede arter. Ved bestilling av kart, vil det være vedlagt et eget kartblad i de tilfellene det er registrert naturmangfold innenfor det kartutsnittet.

Uttalelse fra Bymiljøetaten ved Miljødivisjonen

Bymiljøetaten har omfattende kunnskap om hvilke naturtyper og arter som er registrert i Oslo. Dersom det er registrert biologisk mangfold på eiendommen eller inntil 7 meter fra tiltaket, skal det foreligge uttalelse fra Bymiljøetaten før søknad behandles. Plan- og bygningsetaten oppfordrer tiltakshaver/ansvarlig søker til å innhente uttalelse i forkant av at byggesøknad innsendes. Hvis det ikke foreligger uttalelse fra Bymiljøetaten ved innsendelse av byggesøknad, vil Plan- og bygningsetaten oversende saken til Bymiljøetaten til uttalelse. Dette kan forlenge saksbehandlingstiden.

Naturmangfoldloven – krav til vurdering i byggesaken av prinsippene i §§ 8-12

Naturmangfoldloven § 7 fastslår at prinsippene i nml §§ 8-12 skal legges til grunn som retningslinjer ved utøving av offentlig myndighet. Naturmangfoldloven §§ 8-12 beskriver kunnskapsgrunnlag, føre-var-prinsippet, hensyn til økosystem og samlet belastning, fordeling av



kostnader ved miljøforringelse samt krav om miljøforsvarlige teknikker og driftsmetoder. De enkelte bestemmelsene kan ses på www.lovdatab.no.

Loven er særlig aktuell ved planlegging etter plan- og bygningsloven. Dersom nml ikke er vurdert i reguleringsplan, må prinsippene i nml §§ 8-12 vurderes særskilt i bygge- og delesaker. Dette gjelder blant annet alle bygge- og delesaker som behandles etter planer vedtatt før nml trådte i kraft.

Kommunen vil ved behandling av bygge- og delesaker foreta en vurdering av tiltakets konsekvenser for det samlede naturmangfoldet. Dette gjelder for alle typer tiltak inklusive anleggsveier, riggområder, deponiområder, grøfter, utomhusplaner, utvendig ledningsanlegg og andre infrastrukturtiltak. Plan- og bygningsetaten vil avveie hensynet til bevaring og vern av naturmangfold mot andre viktige samfunnsinteresser, som for eksempel behov for utbygging.

Ved forskrift er enkelte segmenter av biologisk mangfold gitt et særskilt vern. Dette gjelder artene dragehode, dverggås, elvesandjeger, eremitt, honningblom, klippeblåvinge, rød skogfrue og svarthalespove.

Prioriterte arter: Nml § 23, Forskrift 2011-05-20 (nr. 517-524) Enhver form for uttak, skade eller ødeleggelse av prioriterte arter er forbudt. Statsforvalteren er forvaltningsmyndighet (med unntak av dverggås der Miljødirektoratet er forvaltningsmyndighet).

I saker som kommer i konflikt med prioriterte arter og deres økologiske funksjonsområde må det søkes om dispensasjon hos Statsforvalteren. Gis det ikke slik dispensasjon må byggesøknaden avvises. Plan- og bygningsetaten kan ikke behandle søknaden før den er behandlet og besvart fra Statsforvalteren.

Utvalgte naturtyper: Nml § 52, Forskrift 2011-05-13 nr. 512.

En naturtype er en ensartet type natur som omfatter alt plante- og dyreliv og de miljøfaktorene som virker der. Naturtypene som er omfattet av forskriften er slåttemark, slåttemyr, hule eiker, kalklindskog og kalksjøer.

Det skal tas særskilt hensyn til slike forekomster slik at man unngår forringelse av naturtypens utbredelse og økologiske tilstand. Noen utvalgte naturtyper er sortert i A-, B- og C-forekomster og innebærer at i avveiningen opp mot for eksempel utbyggingsbehov, så skal hensynet til forekomsten veie tyngre dersom det er tale om en A-forekomst enn dersom det er tale om en C-forekomst.

Dersom forekomsten ikke er behandlet i planprosessen og tiltaket kommer i konflikt med utvalgte naturtyper skal Plan- og bygningsetaten etter TEK § 9-4:

- Kreve at det ved oppføring, plassering og utforming av tiltak, tas særskilt hensyn til forekomsten.

- Kreve at tiltakshaver utarbeider en vurdering av konsekvensene for naturtypens utbredelse og tilstand.

Kravet om at det skal "tas særskilt hensyn til" utvalgte naturtyper gir grunnlag for å avslå en byggesak dersom inngrepet fører til en forringelse av naturtypens utbredelse og forekomstens økologiske tilstand. Det kan imidlertid være tilstrekkelig at det settes nærmere vilkår for gjennomføringen av et tiltak. Eventuelle kostnader for gjennomføringen av et slikt tiltak er tiltakshavers ansvar.

Miljødirektoratet har utarbeidet veiledere til forskriftene om utvalgte naturtyper og prioriterte arter. Se - www.miljodirektoratet.no.

Dersom det gis tillatelse til tiltak som berører forekomst av en eller flere utvalgte naturtyper, skal kommunen kunngjøre dette i en avis og varsle Miljøverndepartementet.

For mer informasjon om naturmangfoldloven se Miljøverndepartementets hjemmeside under tema Naturmangfold - www.regjeringen.no.

Om naturmangfold og registrert biologisk mangfold i Oslo

Oslo kommune har gjennom mange år kartlagt områder som er viktige for bevaring av biologisk mangfold i kommunen.

Oslo kommune har en rik og variert flora og fauna. Nesten 2/3 av alle arter som er funnet i Norge er registrert i kommunen. Over 300 av disse artene er sjeldne eller truet i nasjonal eller regional sammenheng. Kommunen har en rekke naturtyper og mange truede arter som finnes få andre steder i landet, for eksempel naturtyper og arter knyttet til øyene (kalkrike berg, kalkskoger) og restbiotoper i byggesonen (for eksempel rike edelløvsogger, kalkfurusogger m.m.).

Dette gjør Oslo til en av kommunene med størst naturmangfold i landet, og unik som hovedstad i europeisk sammenheng. Samtidig er det i Oslo et meget sterkt press på naturarealer i byggesonen. Store naturområder er allerede omformet og nedbygd over en lang periode. Grønnstruktur i byggesonen er derfor ofte rester av tidligere sammenhengende naturtyper. Av de kartlagte lokalitetene er flest registrert innen naturtypene *viktig ferskvannslokalitet, dammer, kalkrike strandberg, naturbeitemark, hagemark, intakt lavlandsmyr, kalkskog, gammelskog, rik edelløvsog, gråor-heggeskog, rikere sumpskog, store gamle trær og viktige bekkedrag*. De største konfliktene i forhold til naturmangfold er tap av leveområder, samt innføring av fremmede arter.



S-161GO

Vestre bydel I. Regulering av området mellom bygrensen, Solheims- gatas forlengelse, Halvdan Svartes gate, Frognerveien, Niel Juels gate, Bygdøy Alle, Observatoregata, Parkveien, Munkedamsveien, Filipstadveien, fjorden og bygrensen

Vedtaksdato: 17.10.1940

Vedtatt av: Arbeidsdepartementet

Vedtaksdokumenter: [194000560](#)

Lovverk: BL 1924

Høydereferanse: Oslo lokal

Merknader: Med unntak kv. Drammensvn., Solligt., Thomles gt. Planen er helt eller delvis opphevet som følge av bystyrets vedtak 23.9.15, Kommuneplan 2015.

Knytning(er) mot andre planer: 2983, 42293, 53251, 22853, 54658, 34079, V260778, V070905, V160746, V100745, V280904, V130306, V210599, V080610

Dokumentet består av 5 side(r) inkludert denne.



Plan- og bygningsetaten
Oslo kommune

oslo.kommune.no/plan-bygg-og-eiendom

Besøksadresse:
Vahls gate 1, 0187 Oslo
Postadresse:
Boks 364 Sentrum,
0102 Oslo

Sentralbord: +47 21 80 21 80
Kundesenteret: +47 23 49 10 00
postmottak@pbe.oslo.kommune.no
Org.Nr.: NO 971 040 823 MVA

Se Endring av par.1B nr.3 i S-1748.

BYPLANVEDTEKT FOR INDRE SONE (YTRE).

Denne vedtekt omfatter følgende vedtektnummere:

Vedtekt nr:	Vedtatt:	Godkjent av bystyret:	Stadfestet av dept:	Byplan
171	20/4-37	27/10-1938	8/3-1939	V B.II
172A	8/6-37	8/12-1938	3/2-1939	V B.III
173	14/9-37	26/2-42	4/6-1942	N B I
174	11/1-38	20/6-40	17/10-40	V B I
177	27/9-38	16/10-42	22/12-42	Grunerl.
		23/5-47	26/9-47	
178	10/1-39	5/2-42	4/6-42	Ø B III
179	2/5-39	30/10-46	17/7-47	Ø B II
181	10/10-39	5/2-42	4/6-42	N B II
182A	28/11-39	5/12-46	28/4-1947	Ø B V
183	13/2-40	24/9-42	6/11-42	Ø B IV
184	2/4-40	14/12-51	22/7-52	Ø B I
188	6/5-41	22/2-42	6/11-42	V B IV

BYPLANVEDTEKT.

§ 1.

A. Med de unntak som er nevnt nedenfor under punkt B tillates det bare ført opp beboelseshus.

B. Unntatt fra boligbestemmelsen er:

1. Strøk som hører til "indre sone", og arealer som er satt av til:
2. Offentlig bebyggelse så lenge de disponeres til dette bruk, på byplanen merket "Off.bebygg".
3. Forretningsbebyggelse av den art, som er nevnt nedenfor, på byplanen fargelagt med brunt.
4. Industribbyggelse, på byplanen fargelagt med gult.

Ad 3. Ved forretningsbebyggelse forstås en bebyggelse med lokaler for kontorer, magasiner, lagre og lignende som er bestemt for direkte vareomsetning og som kan føre med seg stadig fra- og tilbringelse av gods, tilstrømning av mennesker, lukt, larm eller andre forhold som er sjenerende for boligene om kring.

Anm. Byråsjef Schultzze i Innenriksdepartementet har i konf.29/4-1944 fortolket pkt. 3 sånn:

" I bydelsplaner i ytre sone er det regulert strøk for:

1. Boliger. 2. Forretningslokaler.

I de for boliger regulerte strøk har grunneieren ikke krav på innredning av kontorer. Kontorer vil følgelig bare kunne innredes etter innvilget unntak fra byplan og vedtekt. Sådant unntak kan gis av bygningsrådet, resp. reguleringsrådet".

Ad 3 og 4 På tomter, hvor det finnes eldre forretnings- eller industrianlegg av nevneverdig betydning, kan bygningsrådet tillate videre utbygging av disse, selv om de ikke ligger på de arealer som er nevnt foran.

§ 2. Bebyggelsen skal være dels tett, dels åpen etter som det er vist på byplanen. Hvor denne fastsetter åpen bebyggelse skal bygningene være helt frittliggende eller bygd sammen to og to inn til en felles grenselinje og for øvrig frittliggende med mindre det er bestemt annerledes i byplanen ved fastsettelse av indre byggelinjer.

Fra det som er nevnt foran kan unntak gjøres for uthus og garasjer som omhandlet nedenfor under par. 7. Minste avstand mellom frittliggende bygninger skal svare til høyeste tilstøtende bygnings høyde, målt fra overkant terreng til murlivets øvre avslutning, og ikke være under 8 m.

§ 3. All ny bebyggelse skal føres opp i de vedtatte byggelinjer. Hvor indre byggelinjer ikke er regulert, er bebyggelsens dybde begrenset ved bygningsvedtektenes bestemmelser.

Uansett det som er nevnt foran kan bygningsrådet tillate at nå eksisterende bebyggelse, som er ført opp før disse vedtekter trådte i kraft og som ikke er lagt etter byggelinjene blir undergitt slik om- eller tilbygning som bygningsloven og de alminnelige bygningsvedtekter i øvrig tillater. Dette gjelder såfremt bygningsrådet ikke mener at disse arbeider må betegnes som hovedombygging eller er til hinder for gjennomføring av byplanen.

§ 4. Fasadelengden for enkelt frittliggende bygning må ikke være over 32 m. Dersom to eller flere bygninger bygges sammen langs byggelinjen tillates dog en lengde inntil 40 m. Bygninger som ligger på hjørne eller i vinkel med gata måles etter lengden av de sammenlagte front-(ikke gårds-)fasader med fradrag av bygningens dybde.

Eksempel (Illustrasjon) X+Y ikke over 32 m
resp. 40 m.
Z medregnes ikke.

Unntak fra bestemmelsene foran skjer dersom dette er fastsatt på byplanen ved indre byggelinjer eller ved angivelse av fasadenes maksimumslengde.

- § 5. Bygningene kan føres opp med det etasjeantall som er skrevet på byplanen. Hvor gesimshøyder er påført skal bygningene føres opp til den høyde som således er angitt. Hvor planene ikke angir noe om dette gjelder bygningsloven og de alminnelige bygningsvedtekter.
Hvor det er regulert åpen bebyggelse kan det over det foran nevnte etasjeantall, dersom dette er anført på planen, innredes overetasje (O.E.) til loft eller leilighet, enten a) under hellende tak eller b) hvor det er flatt tak, innenfor tilbaketrunkne yttervegger. Ingen del av overetasjen må ligge utenfor en hellingsvinkel på 45 grader.
Det må sørges for at det i overetasjen, hvor slik finnes, eller annet sted i bygningen, foruten vanlige kjellerrom (buer) anordnes oppbevaringsrom for hver leilighet. Dette skal svare til minst 10 % av leilighetens gulvflate, dog aldri under 3 m² og isolert mot kulde, fuktighet og lignende på slik måte som bygningsmyndighetene bestemmer.
Overkant hovedgesims (d.e.murlivets øvre avslutning) må ikke legges mer enn 1.0 m over himlingen i øverste fulle etasje.
- § 6. Hvor etasjeantallet er begrenset skal kjelleren, hvor denne er innredet til varig opphold for mennesker regnes med i etasjeantallet; dog regnes ikke kjelleren med såfremt det i denne bare innredes portnerbolig (d.e. leilighet på maksimum 3 værelser og kjøkken) og andre kjellerrom som er nødvendige for beboerne.
- § 7. Uansett bestemmelsene i par. 1 kan bygningsrådet, dersom reguleringsrådet ikke har noe å innvende, tillate ført opp uthus eller garasje på den del av tomta som finnes passende, enten frittliggende eller i direkte tilknytning til hovedbygningen. Uthus eller garasje må ikke ha over 1 etasjes høyde og ikke benyttes til beboelse.
- § 8. I det frie mellomrom av minst 4 m mellom frittliggende bygning og nabogrense kan bygningsrådet tillate at det anbringes overbygninger over utgangsdører dersom det fra disses ytterkant er minst 2 m til nabogrense.
Hvor naboens samtykke er innhentet kan bygningsrådet dessuten tillate at mellomrommet, hvor det benyttes til innkjørsel, blir overdekt i inntil 1 etasjes høyde.
- § 9. Bygningene skal ha fasademessig utstyr på alle frittliggende sider. For bygningsgrupper som hører sammen skal de forskjellige bygningers ytre være i det vesentlige i samsvar med hverandre. De skal være utført i noenlunde ensartede materialer og farge og - såvidt mulig - med gjennomgående gesims- og mønehøyder, like og sammenfallende takformer og harmoniserende arkitektur.
- § 10. Hvor det er regulert åpen bebyggelse på byplanen, og hvor bygningenes fasader ikke ligger i gatelinen, skal eiendommene mot gate innhegnes med åpent stakitt av høyst 1.2 m høyde, fundamentert på stolper eller granittsokkel. Fra dette kan unntak gjøres ved vedtak av en felles plan for større sammenhengende områder. Stakittet skal være av samstemmende utseende og materialer for sammenhengende områder. Bygningsrådet kan fastsette bestemmelser for opparbeidelse av det åpne område mellom frittliggende bygningsblokker. Det kan også forlange at det til dekning av innblikk fra gata føres opp muret eller støpt innhegning av minst 1.80 m høyde i linjen mellom gatefasadene.
- § 11. Uansett foranstående gjelder for nedennevnte følgende.

SÆRBESTEMMELSER (på byplan anført S.B.)

- 1.Y. (Vestre Bydel II, vedtekt nr. 171).
På bebyggelsen langs Gyldenløves gates sørside mellom Eckersbergsgate og Løvenskiolds gate skal hovedgesimsens høyde for mansardstrekningen ikke overstige 13.5 m regnet fra Gyldenløves gates middelhøyde utenfor vedkommende kvartal. Den samlede bredde av vinduer i mansardtakflater mot gate må ikke overskride 4/10 av dennes lengde.

2. Y. (Vestre Bydel II, vedtekt nr. 171).
 Bebyggelsen langs Fritz Thaulows gate mellom Fearnleys gate og Middelthuns gate kan gjøres sammenhengende og følgende en byggelinje som er vist på regulerings sjefens plan av 15/5.1929.
 Bebyggelsen langs Middelthuns gate i 70 m lengde og langs Fritz Thaulows gate i 55 m lengde fra disse gaters hjørne utføres etter bygningslovens bestemmelser for tettbebyggelse.
- 3.Y. (Vestre Bydel II, vedtekt nr. 171).
 Matr.nr. 20 Majorstuveien 2,4,6 og 8 Dywads gate skal ved nybygning ikke kunne bebygges i større utstrekning enn nå i forhold til nabogrense. Dog skal nr. 2 Dybwads gate kunne bebygges nærmere grensen til nr. 18 Majorstuveien enn nå såfremt sist nevnte eiendom bebygges nærmere denne grense enn 4 m.
 Matr. nr.1 Middelthuns gate samt nr. 16 og 18 Majorstuveien skal ved nybygging bebygges inn til bestående nabogavl på henholdsvis nr. 24 og 28 Industrigata og nr. 20 Majorstuveien.
- 5.Y. (Vestre Bydel II, vedtekt nr. 171).
 På Frognerveien 47 skal utvendige skorstener ikke tillates. Terrassebygningene mellom våningshusene kan inneholde garasjer og vanlige kjellerom og skal i det ytre gis samme fasadeutstyr som våningshusene.
 Garasjene må bare benyttes for private biler. Terrassebygningenes overkant skal ikke ligge over cote 34,0. Innkjørsel til tomtene skal bare anordnes fra Frognerveien. Mellom inngangene for øvrig må ingen gjennomkjørsel kunne finne sted.
- 6.Y. (Vestre Bydel II, vedtekt nr. 171).
 På bebyggelsen langs Industrigata, Dunkers gate og Holmboes gate skal overetasjene på den side, som vender mot gårds plass, føres opp i flukt med den nedenfor liggende del av bygningen.
- 7.Y. UTGÅR.
- 8.Y. (Vestre Bydel III, vedtekt nr. 172 A).
 Dersom noen del av bebyggelsen på Rosenborggata 11 og 13 trekkes tilbake minst 19.50 m fra Bergsliens gatelinje, kan det tillates gjennomgående gesims linje, som dog ikke må ligge høyere enn på kote 74.00. Taket skal ha en hellingsvinkel av maksimum 30 grader og uten andre oppbygg enn de nødvendige skorstener, ventilasjonskanaler og tekniske anlegg (heiser).
- 9.Y a.(Vestre Bydel III, vedtekt nr. 172 A).
 I området mellom Stensparken, Thereses gate og Stensgata nordenfor Thereses gate 31 må ingen del av bebyggelsen ligge høyere enn 18 m over nivå i den østenfor liggende del av Thereses gate eller Stensgata. Denne høyde måles som fasadelengdens middelhøyde på hver tomt.
- 9.Y b.Mot Stensparken skal ingen innkjørsel eller inngang for eiendommene langs Thereses gate og Stensgata være tillatt.
- 10.Y.(Vestre Bydel III, vedtekt nr. 172 A).
 Gjennom Grønnegata 19 skal det mellom Grønnegata og Per Sivles gate anordnes passasjer. Disse to passasjer skal hver ha 1 - en - etasjes høyde regnet fra Grønnegatas nivå, og veggene ut mot passasjene skal være uten åpninger.
 Bygningene på de tomter som støter til passasjen skal bygges sammen over passasjene.
- 11.Y.(Vestre Bydel III, vedtekt nr. 172 A).
 På Hegdehaugsveien 17,19,21 må bygningenes høyde mot gårds plass (i dette også fløybygningene) ikke på noe punkt overskride en hovedgesims på kote 47.45 med overetasjen innenfor en linje i 45 graders vinkel med horisontalen.
- 12.Y.(Nordre Bydel 1, vedtekt nr. 173).
 På Waldemar Thranes gate 60 og 62 skal bebyggelsen regelmessig ikke inneholde leiligheter som er mindre enn 3 værelser, pikeværelse og kjøkken.
- 13.Y.(Nordre Bydel I, vedtekt 173).
 På eiendommen Vallegata 11,13,19,21,23,25 og Geitmyrsveien 38 og 40 skal hvert enkelt våningshus ikke inneholde mere enn 2 familie leiligheter.

14.Y.(Nordre Bydel I, vedtekt nr. 173).

Det kan regnes med dispensasjon fra foranstående vedtekter for eiendommene Lovisenberggata 7 - 21, hvis disse bebygges videre til sykehus eller dermed beslektede formål. Reguleringsrådet kan i tilfelle samtidig kreve seg forelagt til godkjenning en samlet plan for bebyggelsen.

15.Y.(Vestre Bydel I, vedtekt nr. 174).

For området mellom Drammensveien nr. 78, Drammensveien, Drammensveien nr. 84 og jernbanelinjen gjelder følgende bestemmelser:

På hver parsell må bare oppføres ett våningshus og dette må ikke innredes for annet eller mer enn tre familieboliger. Innskårne takvinduer tillates ikke.

16.Y. (Vestre Bydel I, vedtekt nr. 174).

For eiendommer på begge sider av Kristinelundveien nord for nr. 4 og 5 til denne gate: På hver parsell må bare oppføres ett frittliggende våningshus, som ikke må innredes for annet eller mere enn to familieboliger. Huset må ikke i noen retning ha større lengde enn 18.0 m og ikke ligge nærmere nabogrense enn 5,0 m. Høyden må ikke være større enn 2 etasjer, eventuelt med tillegg av 1 tilbaketrasket loftsetasje.

17.Y.(Vestre Bydel II, vedtekt nr. 171).

Den i paragraf 5 angitte gesimshøyde for nr. 39 og 37 Professor Dahls gate er ikke obligatorisk, men angir den største høyde bygningen kan føres opp til.

18.Y.(Østre Bydel I, vedtekt nr. 184).

For områdene:

- 1) Vestre grense og forlengelsen sørover til bygrensen av nr. 19 E Ekebergveien - nordre grense av samme eiendom - østre grense av nr. 50 Ekebergveien - søndre og østre grense av nr. 7 Ekebergveien - Ekebergveien - Konows gate og ny regulert Konows gate "Søndre Utfartsåre" - Væringskleiva - Konows gate - Enebakkveien - ny regulert gate langs Loelva - bygrensen. Dessuten også nr. 74 - 76 - 78 Enebakkveien.
- 2) Sønnefor nr. 40 Ljabruveien mellom Kongsveien - bygrensen og Ljabruveien.

gjelder følgende bestemmelser:


- a) Minsteavstanden mellom bygninger på samme matr. nr. kan - uansett bestemmelsene i paragraf 2, siste p., innskrenkes til 6 m, hvis tilstøtende bygnings høyde heller ikke overskrider dette mål.
- b) Enkelt bygnings areal må ikke være mere enn 150 m². Hvis to eller flere bygninger bygges sammen skal fasadelengden ikke overskride 30 m.
- c) Bygningenes høyde skal være begrenset til 2 fulle etasjer og 1 overetasje, kfr. paragraf 5, 2net avsnitt.

19.Y.(Østre Bydel I, vedtekt nr. 184).

I tilfelle av at eiendommene Ekebergveien 5c, 5d og 7 og for området mellom Konowsgate - Ekebergveien og østgrensen for Konowsgate 21 og Ekebergveien 16 anvendes til boligbebyggelse (ikke industri) skal bestemmelsene i særbestemmelse 18 Y gjelde også for disse.

Vedtatt av reguleringsrådet 25/3.1947.

§ 12. Reguleringsrådet, eller, hvor loven krever det, bygningsrådet, kan tillate unntak fra disse vedtekter hvor særlige grunner taler for det. Dette må i tilfelle skje under iakttagelse av bygningsloven og de alminnelige bygningsvedtekter for Oslo.



Erling Skjalgssons gate 30 B

Målestokk 1: 1000 (A4) Dato: 30.03.2026



Viktig informasjon om digital søknad

Fra 1. juli 2025 må både profesjonelle og private sende byggesøknader fra en digital søknadsløsning, ikke via e-post.

Se mer informasjon på Oslo kommunes hjemmesider:

<https://www.oslo.kommune.no/plan-bygg-og-eiendom/skal-du-bygge-rive-eller-endre/digital-innsending-av-byggesoknader/>

Informasjon om høyder i reguleringskart

Høydegrunnlag

1. Januar 2015 skiftet Plan- og bygningsetaten høydereferanse fra Oslo lokal høyde (OLH) til NN2000. Flere eldre reguleringsplaner har Oslo lokal høyde (OLH) som høydereferanse. Når du skal i gang med et byggeprosjekt, er det derfor viktig at du sjekker hvilken høydereferanse som er brukt i reguleringsplanen. Skal du prosjektere et tiltak i en plan med OLH som høydereferanse, må du for saker sendt inn etter 1.1.2015 legge til 37 cm på høyder angitt i reguleringskartet.

Virkninger av planbestemmelser

Det er den faktiske terrengsituasjonen på vedtakstidspunktet for en reguleringsplan som gjelder. Dersom det er bestemmelser som omhandler høyder, må det vurderes hvorvidt det er nødvendig å undersøke nærmere den faktiske situasjonen på vedtakstidspunktet for planen. Ansvarlig søker har sammen med ansvarlig prosjekterende ansvar for dette. Ved behov for nærmere avklaring av bestemmelser, vennligst ta kontakt med vårt kundesenter.

Hvordan finne vedtatte reguleringskart

Reguleringskart kan finnes i [Planinnsyn](#).



S-2255

Reguleringsbestemmelser i tilknytning til endret reguleringsplan for Oslo sentrum og indre sone i Oslo kommune.

Vedtaksdato: 28.07.1977

Vedtatt av: Miljøverndepartementet

Vedtaksdokumenter: [197701394](#)

Lovverk: BL 1965

Høydereferanse: OSLO LOKAL

Merknader: Planen er helt eller delvis opphevet som følge av bystyrets vedtak 23.9.15, Kommuneplan 2015. Se også S-2937,1.10.87 endr.reg.best.

Knytning(er) mot andre planer: V300589, V290689, V300187, V080384, 26394, 20483, 16578, 37684, 21884, V131284, V100495, 5984, 23383, 39183, 6382, 41871, 2390, V160184, V280186, V190482N2, 43392, 1491, V240993, 2490, 20090, 17490, 9993, V190482, 3483, V310184, 15081, 16386, V201089, V311090, 28490, V170887, 5290, V070492, 20483, 6182, 2901, V110396, V290894, 3338, V280885, 15189, 8886, V301288, V220380, V130679, 36982, 8786, 33390, V030993, V190192, V080285, 24385, V160895, V270498, V030806N2, V181209N2, V190902, V120105, V121010, V311002, V221096, V231095, V231296, V011002, V151100, V120297, V200905N2, 2306, V150796, V161001, V060597, V150596, 19106, V301006N3, V080610

Dokumentet består av 2 side(r) inkludert denne.



Plan- og bygningsetaten
Oslo kommune

oslo.kommune.no/plan-bygg-og-eiendom

Besøksadresse:
Vahls gate 1, 0187 Oslo
Postadresse:
Boks 364 Sentrum,
0102 Oslo

Sentralbord: +47 21 80 21 80
Kundesenteret: +47 23 49 10 00
postmottak@pbe.oslo.kommune.no
Org.Nr.: NO 971 040 823 MVA

S-2255, 28.7.77 (SE ENDR.§7, S-2937)

REGULERINGSBESTEMMELSER TIL ENDRET REGULERINGSPLAN FOR OSLO SENTRUM OG INDRE SONE I OSLO KOMMUNE.

Miljøverndepartementet har i brev av 28. juli 1977 og 19. Oktober 1977 i medhold av par 28,1, jfr. par 27 i bygningslov av 18. juni 1965 stadfestet Oslo kommunestyres vedtak av 29. april 1976 om bestemmelser i tilknytning til reguleringsplan for Oslo sentrum og indre sone, med noen endringer foretatt av departementet.

Ny paragraf ble vedtatt av Oslo bystyre 1.10.1987, S-2937.

- § 1. Det regulerte området er på planen vist med reguleringsgrense. Innenfor denne begrensingslinjen skal arealene nyttes som vist på planen.
- § 2. Tidligere stadfestede reguleringsplaner for trafikkområde opprettholdes i den utstrekning de er vist på planen. Videre opprettholdes tidligere stadfestede reguleringer for felles areal for flere eiendommer.
- § 3. Før byggetillatelse kan gis, skal det foreligge detaljert bebyggelsesplan for vedkommende eiendom. Etter bygningsrådets bestemmelse i det enkelte tilfelle kan bebyggelsen tillates oppført i inntil 5 etasjer.
- § 4. I områder regulert til blanding av bolig/kontor/forretning skal det ved nybygging innpasses flest mulig boliger, minimum det antall boliger som fantes pr. 1.1.73. Bruksendring av eksisterende bolig tillates ikke.
- Hvor det er regulert til blanding av forretning/kontor eller bolig/forretning/kontor, skal det søkes innpasset forretninger i 1.etasje mot gate. Bruksendring av eksisterende forretning i 1.etasje mot gate kan kun tillates i særlige tilfelle.
- § 5. I denne planen betyr utnyttelsesgrad (U) det samlede brutto gulvareal for et avgrenset område (inkludert garasjeanlegg over terreng) dividert med brutto grunnareal for byggeområdene innenfor området. Brutto grunnareal kan regnes inntil midten av tilgrensende trafikkområde/friområde og maksimum 10 meter. Hvor det er større brutto etasjehøyde enn 3 meter regnes utnyttelsesgraden etter en teoretisk etasjehøyde på 3 meter.
- § 6. Reguleringsplaner innenfor planområdet som er stadfestet i tidsrommet mellom 4.9.1974 og stadfestelse av nærværende plan, skal gjelde foran denne plan.

S-2937, 01.10.87 (se tidl. S-2255)

FORSLAG TIL ENDREDE REGULERINGSBESTEMMELSER (NY PARAGRAF 7) FOR SENTRUM OG INDRE SONE (SONEPLANEN).

Miljøverndepartementet har i brev av 28. juli 1977 og 19. oktober 1977 i medhold av paragraf 28,1, jfr. paragraf 27 i bygningslov av 18. juni 1965 stadfestet Oslo kommunestyres vedtak av 29. april 1976 om bestemmelser i tilknytning til reguleringsplan for Oslo sentrum og indre sone, med noen endringer foretatt av departementet, S-2255.

Pgf. 7. I denne reguleringsplan er det ikke tatt stilling til bevaringsspørsmålet.

Før prosjektering tar til, anbefales byggherrer og forslagsstillere å kontakte berørte kommunale myndigheter for å bringe klarhet i eventuelle bevaringsinteresser.

Når behandling av bebyggelsesplan eller søknad om rive- eller byggetillatelse tar til, og eksisterende bebyggelse forutsettes revet, skal bevaringsspørsmålet alltid vurderes.



GJELDENE BETINGELSER VED KJØP AV KART- OG GEODATAPRODUKTER

Vi gjør oppmerksom på at ved kjøp av kommunale kart- og geodataprodukter gjelder følgende:

Kommunen skal i medhold av **plan- og bygningsloven og gjeldende byggeforskrifter** påse at det blir utarbeidet kartverk for planlegging og oversikt, og holde kartverkene ajour. Ansvar for kartproduksjonen er delegert til Plan- og bygningssetaten. De ulike kartverk foreligger både analogt og digitalt.

Kart og geodata kommer inn under **lov om opphavsrett til åndsverk av 12. mai 1961**. Dette innebærer at kommunen ved Plan- og bygningssetaten er rettighetshaver og har eiendoms- og opphavsretten til de kart- og geodata-produkter som etaten fremstiller.

Alle som ønsker å bruke kommunale kart- og geodata-produkter har rett til det, mot å følge de bestemmelser som gjelder for bruken.

Disposisjonsrett er rett til å disponere produktet til eget bruk, det vil si til planlegging og drift eller til privat bruk. Kjøp av kart eller geodata gir disposisjonsrett til produktet som kjøpes.

Anvendelse som går ut over eget bruk, dvs. bearbeiding, eksemplarframstilling og/eller distribusjon krever at det erhverves utvidede rettigheter. For denne retten beregnes en avgift som **vil kreve en spesiell avtale**. Inneværende avtale gir ikke rett til bearbeiding, eksemplarframstilling og/eller distribusjon.

Spesielle opplysninger :

- Digitale kartdata for situasjon og høydekurver er 3-dimensjonale.
- Data for eiendom og regulering leveres kun med koordinater uten høydeverdi.
- Det presiseres at et teknisk kartverk - digitalt eller analogt - ikke må brukes til detaljprosjektering uten verifisering i marken.
- Kartgrunnlaget kan ikke benyttes til oppmålingsteknisk prosjektering.
- Veistigningsdata må ikke brukes, fordi dataene ikke lenger blir oppdatert. I stedet må regulert veikant og/eller målebrev/R/E-bekreftelse benyttes.

5. Egenerklæring

Undertegnede erklærer at

- a) seksjoneringen gjelder planlagt bygning hvor byggetillatelse er gitt, eller
 seksjoneringen gjelder bestående bygning hvor seksjoneringen bare omfatter bruksenheter som er ferdig utbygd
- b) seksjoneringen omfatter alle bruksenheter i eiendommen
- c) inndelingen i bruksenheter gir en formålstjenlig avgrensning av de enkelte bruksenheter
- d) bruksenhets formål (bolig eller næring) er i samsvar med gjeldende arealplanformål, eller
 det foreligger tillatelse til annen bruk etter plan- og bygningsloven
- e) ingen bruksenheter omfatter deler av eiendommen som er nødvendig til bruk for andre bruksenheter i eiendommen, eller deler som etter bestemmelser, vedtak eller tillatelser gitt i eller i medhold av plan- og bygningsloven, er fastsatt å skulle tjene beboernes eller bebyggelsens felles behov
- f) areal som skal tjene sameiernes felles bruk eller eiendommens drift er fellesareal. Fellesarealet omfatter ikke vaktmesterbolig som er utleid til andre enn vaktmesteren, og hvor leier har kjøperett (§ 14)
- g) hver bruksenhets hoveddel er en klart avgrenset og sammenhengende del av en bygning på eiendommen og har egen inngang fra fellesareal eller naboeiendom
- h) hver boligseksjon har kjøkken, bad og wc innenfor hoveddelen av bruksenheten. Bad og wc er i eget eller egne rom, eller
 boligseksjonen er en fritidsbolig, eller
 alle boligene inngår i en samleseksjon bolig
- i) det er fastsatt vedtekter (§ 28).

Undertegnede er kjent med at det er straffbart å avgi eller benytte uriktig erklæring (straffeloven § 189 og § 190).
6. Tegninger m v

Alle vedlegg skal være i A4 format og fortløpende sidenummerert. Vedlegg som skal følge seksjoneringsbegjæringen:

- a) Situasjonsplan (§ 7, annet ledd).
- b) Plantegninger over kjeller, alle etasjene og loft. På tegningene er grensene for bruksenheter, forslag til seksjonsnummer og bruken av de enkelte rom tydelig angitt (§ 7, annet ledd).
- c) Liste med navn og adresse på alle leiere av bolig i eiendommen. (Skal ikke følge med til tinglysing.)
- d) Vedtekter (§ 28). (Skal ikke følge med til tinglysing.)
- e) Samtykke fra panthaver ved reseksjonering (§§ 12 og 13).

7. Underskrifter

Sted, dato

Oslo 19 desember 2000

Hjemmelshaver (§7) / Styret (§ 13)

 Ingunn Høydevik
 Ingunn Jordeide

 Halvor Børre
 Halvor Løe

Ektefelle/registrert partner

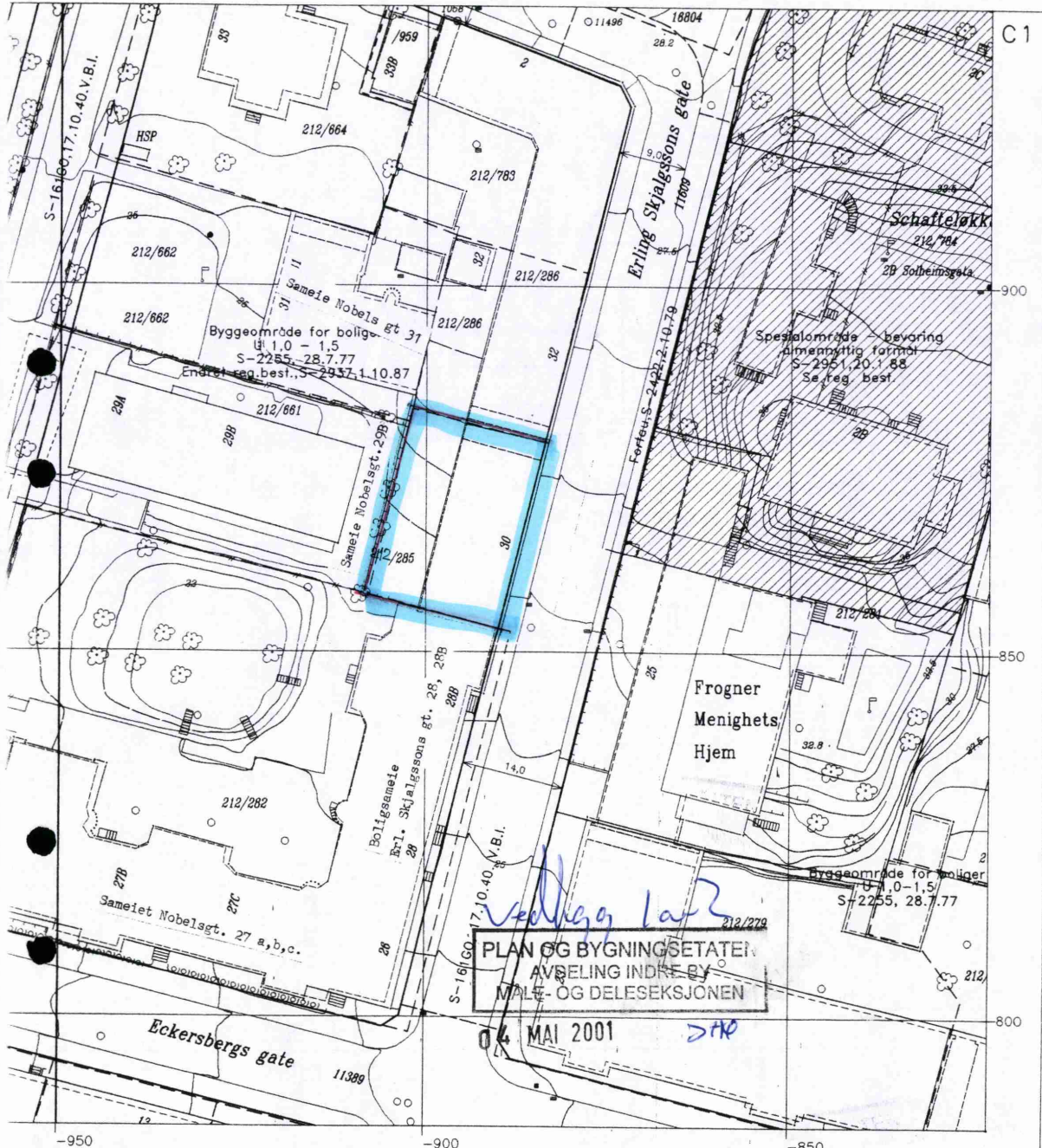
(Ved reseksjonering kreves samtykke fra ektefelle/registrert partner for de seksjoner hvor sameiebrøken reduseres)

8. Styrets samtykke m v ved reseksjonering ⁹⁾			
<input type="checkbox"/> Styret samtykker til reseksjonering (§ 12), eller <input checked="" type="checkbox"/> Styret erklærer at sameiet har samtykket til reseksjonering (§ 30)			
Sted, dato		Underskrift	
Oslo 19 desember 2000		 Ingunn Hovdevik	
		 Halvor Bør	
9. Kommunens tillatelse til seksjonering			
<input checked="" type="checkbox"/> Befaring er foretatt <input type="checkbox"/> Målebrevkart for tilleggsdeler er utarbeidet og vedlagt ⁹⁾			
<input checked="" type="checkbox"/> Tillatelsen er inntatt nedenfor <input checked="" type="checkbox"/> Tillatelsen følger vedlagt			
Kommunen erklærer at tillatelse til seksjonering er gitt for:			
Gnr	Bnr	Fnr	Snr
212	285		17+18
			OSLO kommune
Dato		Stempel og underskrift	
04 MAI 2001		 	

Noter:

- 1) Kommunen skal gi tillatelse til seksjonering/reseksjonering og skal deretter sende begjæringen til tinglysing. Begjæring, situasjonsplan og plategning sendes kommunen i tre eksemplarer, hvorav ett skal være på tinglysingspapir.
- 2) Det er Enhetsregisterets organisasjonsnummer som skal brukes.
- 3) Feltet for ideell andel utfylles bare når det er flere hjemmelshavere.
- 4) B=boligseksjon, N=næringsseksjon, SB=samleseksjon bolig, SN=samleseksjon næring.
- 5) Ved oppdeling skal det for hver seksjon fastsettes en sameiebrøk med hele tall i teller og nevner.
- 6) Sett B dersom tilleggsarealet gjelder bygning, G dersom tilleggsarealet gjelder grunn, eventuelt BG hvis tilleggsarealet gjelder både bygning og grunn.
- 7) Det er bare rettsstiftelser som skal og kan tinglyses som tas inn her. Legalpanterett etter eierseksjonsloven § 25 første ledd kan ikke tinglyses. Her tas bare med panterett som kommer i tillegg, jf § 25 tredje ledd. Panterett inntatt i oppdelingsbegjæringen gir ikke tvangsgrunnlag.
- 8) Etter eierseksjonsloven § 12 skal styret i noen tilfeller samtykke til reseksjonering. I de tilfeller hvor sameietets samtykke er nødvendig, innestår styret for at samtykket er innhentet, jf § 30.
- 9) Kommunen skal legge ved målebrevkart med tinglysingsgjenpart.

Vedlegg 1

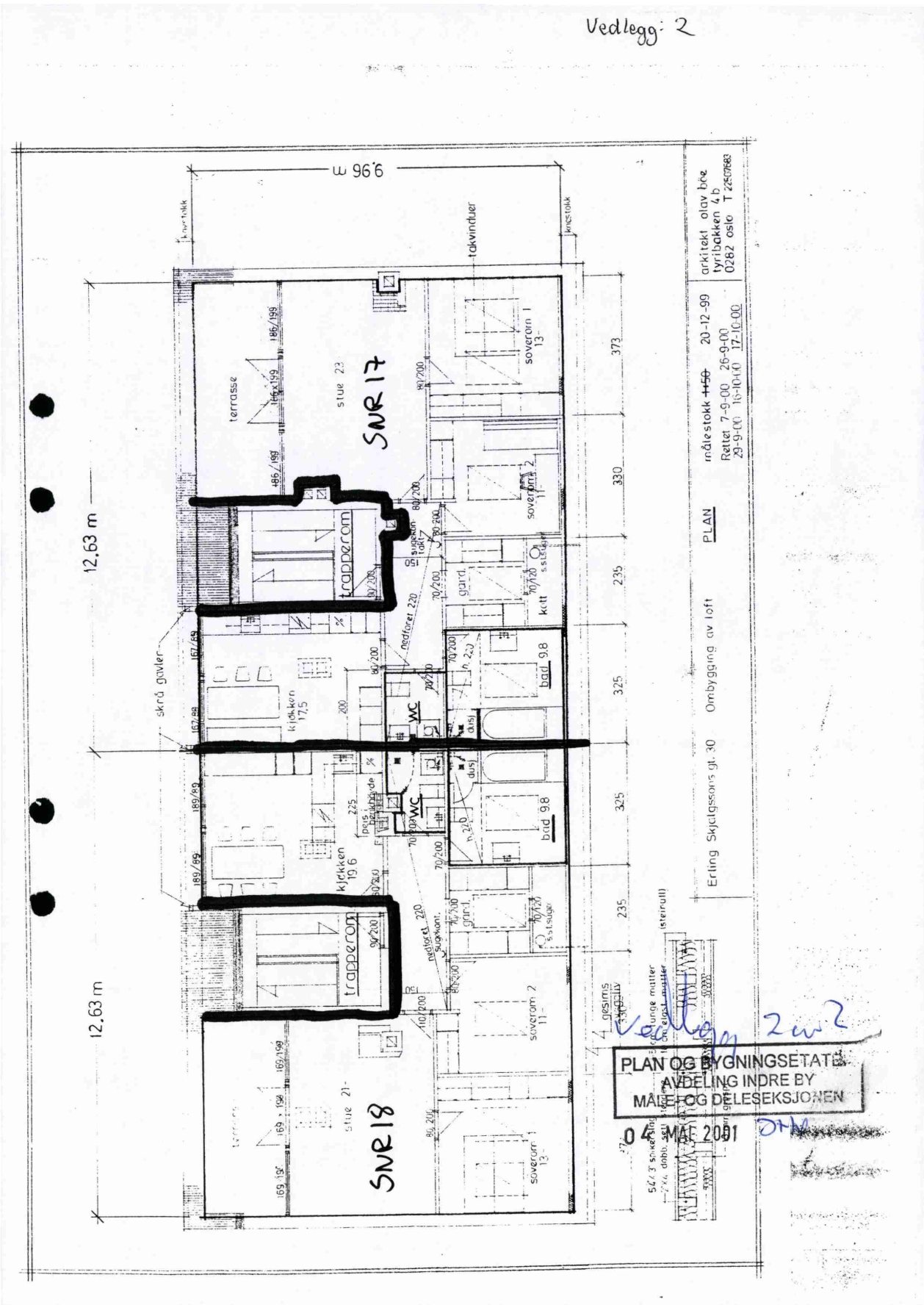


BYGGEOMRÅDER	Industri, lager verksted	OFFENTLIG TRAFIKKOMRÅDER	Hovner	FAREOMRÅDER	SPECIALOMRÅDER	FELLESOMRÅDER	BYFORMYSELSOMRÅDER	STREKSYMBOLER	Rådevedtak som oppheves
Byggeområde for boliger	Offentlige bygninger	Kjørefelt, parkering		Høyspanningsanlegg ras- og formore	Fyllområder parkerte m.m.	Felles akjersel	Byggeområder	Byggegrense	Endringer etter off. etterlys
Byggeområde for boliger	Almennyttige formål	Annet veiareal	FRIDOMRÅDER	Børnleiligheter forenninger	Kommunalt tekniske anlegg grønn- og utemiljø	Felles areal (parkering)	Mer enn to formål innen samme område	Grense for leibygginge	
Byggeområde for boliger		Fortau, gang- og sykkelvei	Parker, turvei idrett og sport		Friskoleveier ved vei	Felles areal lekkeplass, gårdsplass		Ekstisterende eiendomsgrænse	Dato: 10.01.00
Byggeområde for boliger	LANDBRUKSOMRÅDER	Sporveier, jernbane kollektivnett	Luk, idrett og sport i sjøen		Beveringsområder	Felles areal garasje		Foreløpig eiendomsgrænse	M 1:500
Byggeområde for boliger	Jord- og skogbruk	Områder for anlegg i sjø						Reguleringslinje som foretas opphevet	

PLAN- og BYGNINGSETATER
 Erling Skjalgssons gate 30 (a)
 Bestillingsnummer 72678 Objekt nummer 1
 KDP-5 KDP-13

 PLAN- OG
BYGNINGSETATEN
KART • PLAN • BYGGESAK
22. DES. 2000
MOTTATT

Vedlegg 2



Returneres til

TINGLYST
~~19 APR 1996~~
 OSLO BYSKRIVEREMBETE
 DAGBOKNR.: 19870

Begjæring¹⁾ om tinglysning av oppdeling i eierseksjoner


Opplysningene i feltene 1-4 registreres i grunnboken

1. Eiendommen(e)			Gnr.	Bnr.	Festnr.
Kommunenr.	Kommunens navn				
0301	Oslo		212	285	

TINGLYST
 29 APR 1996
 OSLO BYSKRIVEREMBETE
 DAGBOKNR.: 21763

2. Hjemmelshaver(e)		
Fødselsnr./Foretaksnr. (11/7 siffer) ²⁾	Navn	Ideell andel ³⁾
9 5 4 1 1 5 2 7 5	Borettslaget Erling Skjalgssonsgt. 30 u.a.	

3. Begjæring																
Eiendommen begjæres oppdelt i eierseksjoner, (jf. lov av 4. mars 1983 nr. 7) slik det fremgår av etterstående fordelingsliste																
S.nr.	For-mål ⁴⁾	Brøk (teller) ⁵⁾	S.nr.	For-mål ⁴⁾	Brøk (teller) ⁵⁾	S.nr.	For-mål ⁴⁾	Brøk (teller) ⁵⁾	S.nr.	For-mål ⁴⁾	Brøk (teller) ⁵⁾	S.nr.	For-mål ⁴⁾	Brøk (teller) ⁵⁾		
1	2	3	1	2	3	1	2	3	1	2	3	1	2	3		
1		38	11		28	21			31			41			51	
2		49	12		70	22			32			42			52	
3		64	13		48	23			33			43			53	
4		49	14		50	24			34			44			54	
5		64	15		48	25			35			45			55	
6		49	16		50	26			36			46			56	
7		64	17			27			37			47			57	
8		49	18			28			38			48			58	
9		48	19			29			39			49			59	
10		50	20			30			40			50			60	
Sum tellere:						818	= nevner:			818						

4. Supplerende tekst ⁶⁾
OBS! Her påføres kun opplysninger som skal og kan tinglyses Til sikkerhet for økonomiske forpliktelser overfor sameiet gis det pant i hver seksjon for kr 25.000. Denne panterett skal ha prioritet etter 80 % av lånetakst til enhver tid.
 Doknr: 21763 Tinglyst: 29.04.1996 Emb. 105 STATENS KARTVERK FAST EIENDOM

5. Egenerklæring om oppfyllelse av lovens krav (§7 i. f.). Godkjent av Kommunaldepartementet.

Undertegnede erklærer at

- a) seksjoneringen gjelder et prosjektert bygg/bygg under oppføring hvor byggetillatelse er gitt.
 eller
 seksjoneringen gjelder et bestående bygg hvor oppdelingen skjer i samsvar med tidligere arealutnyttelse.
 eller
 seksjoneringen gjelder et betående bygg hvor oppdelingen innebærer endring(er) av tidligere arealutnyttelse, og hvor alle nødvendige tillatelser for endringene er gitt.
- b) eiendommen er oppdelt i så mange seksjoner som det er bruksenheter. Den er oppdelt i naturlige og hensiktsmessige bruksenheter etter de formål de skal ha (§ 5 nr. 2 og 3).
- c) hver boligseksjon har egen inngang, eget kjøkken, bad og WC innenfor bruksenheten (§ 5 nr. 3).
 eller
 ikke alle boligseksjonene har egen inngang, eget kjøkken, bad og WC innenfor bruksenheten, men oppdelingen gjelder borettslag eller aksjeselskap med samme formål som borettslag, som er stiftet før 22.4.1993. (§ 5 nr. 3, annet ledd)
- d) fastsettelsen av sameiebrøken bygger på: (§ 5 nr. 4, første ledd)
 bruksenhetens areal.
 eller
 bruksenhetens innbyrdes verdi.

Fylles bare ut dersom seksjoneringen gjelder bestående bygg:

- e) ⁷⁾ kommunen er varslet om seksjoneringen for mer enn 6 måneder siden. Det er ikke fattet vedtak om utbedringsprogram, byfornyelse eller regulering til fornyelsesområde etter plan- og bygningsloven eller byfornyelsesloven (§ 5 nr. 4, tredje ledd).
 eller
 kommunen har gjort unntak fra seksjoneringsforbudet i § 5 nr. 4, tredje ledd.
 eller
 kommunen har meddelt at § 5 nr. 4, tredje og fjerde ledd ikke er til hinder for seksjoneringen.
- f) ⁸⁾ seksjoneringen forutsetter tillatelse til bygging av nye bruksenheter eller annen ominnredning (plan- og bygningsloven § 93).
- g) ⁸⁾ seksjoneringen forutsetter tillatelse til sammenslåing av eksisterende boliger eller oppdeling av eksisterende boliger til hybler (plan- og bygningsloven § 93 jf. § 91 a).
- h) ⁸⁾ seksjoneringen forutsetter tillatelse til bruksendring (plan- og bygningsloven § 91 a).

Undertegnede er kjent med at det er straffbart å avgi eller benytte uriktig erklæring (straffeloven § 189 og § 190).

6. Tegninger m.v.

Vedlegg:

- a) Situasjonsplan (§ 7, annet ledd).
 b) Plantegninger over kjeller, alle etasjene og loft, alt i A4 format og fortløpende sidenummerert. På tegningene er grensene for bruksenheter og deres seksjonsnumre (forslag) tydelig angitt (§ 7, annet ledd).
 c) Kopi av varsel til kommunen eller kommunens vedtak eller meddelelse om at seksjonering kan gjennomføres (pkt. 5e).
 d) Byggetillatelsen (pkt 5f).
 e) Tillatelsen til sammenslåing av boliger eller oppdeling av bolig til hybler (pkt. 5g).
 f) Bruksendringstillatelsen (pkt. 5h).

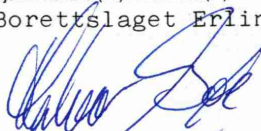
7. Underskrifter

Sted, dato



Hjemmelshaver(ne)s underskrift(er)

Borettslaget Erling Skjalgssonsgt. 30 u.a.


 HALVOR BØE

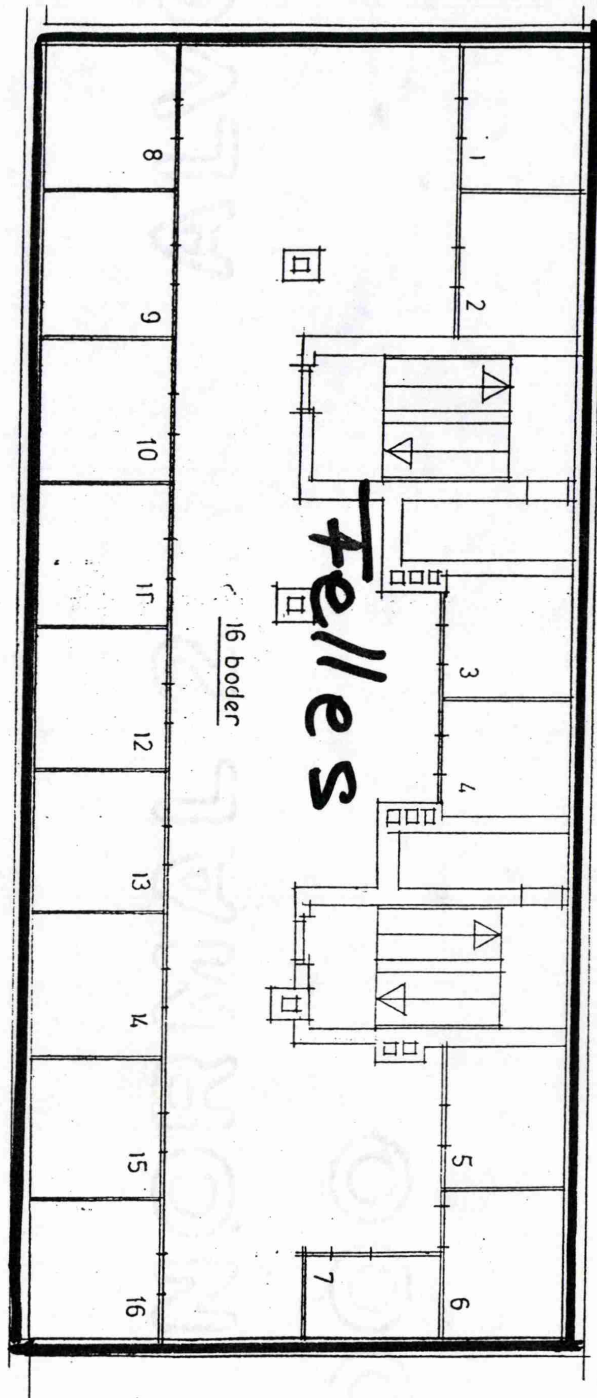

 CHRISTER KIHLMAN

S.1



BYGGEOMRÅDE	Industri, lager verksted	OFFENTLIG TRAFIKKOMRÅDE	Havner	FAREOMRÅDER	SPECIALOMRÅDER	FELLESOMRÅDER	BYFORNYELSESMRÅDER	STREKSTYMBOLER	Rodevedtak som oppheves
ger med andre anlegg	Offentlige bygninger	Kjørefelt, parkering		Høyspanningsnett raa-linnfare	Friluftsområder parkbelle m.m.	Felles skolefelt	Byggeområder	Byggegrense	Endringer etter off. etterlys
ossade	Almennnyttige formål	Annat relareal	FRONNOMRÅDER	Bøndelag foreomsråder	Kommunalt tekniske grav- og urnelund	Felles areal (parkering)	Mer enn to formål Innen samme omr.	Grense for betryggelse	
stie i boligområde		Feriou, gang- og sykkelvei	Parker, turvei idrett og sport		Friluftstiene ved vat	Felles areal lekkeplass, glødesplass		Ekstisterende eiendoms grense	
dabebryggelse	LANDBRUKSOMRÅDER	Sporveil, lørbane bollektivveit	Løk, idrett og sport i sjøen		Bevaringsområder	Felles areal gangvei		Foretatt eiendoms grense	
ving, kontor, teater o.l.	Jord- og skogbruk gartneri	Områder for anlegg i sjø						Reguleringslinje som foresatte opphevet	
PLAN- og BYGNINGSETATEN				Erling Skjalgssonsgate 30. 212/285, GRE			Dato: 11.04.96	M 1:500	
				Bestillingsnummer 5084, Objekt nummer 1					

S.2



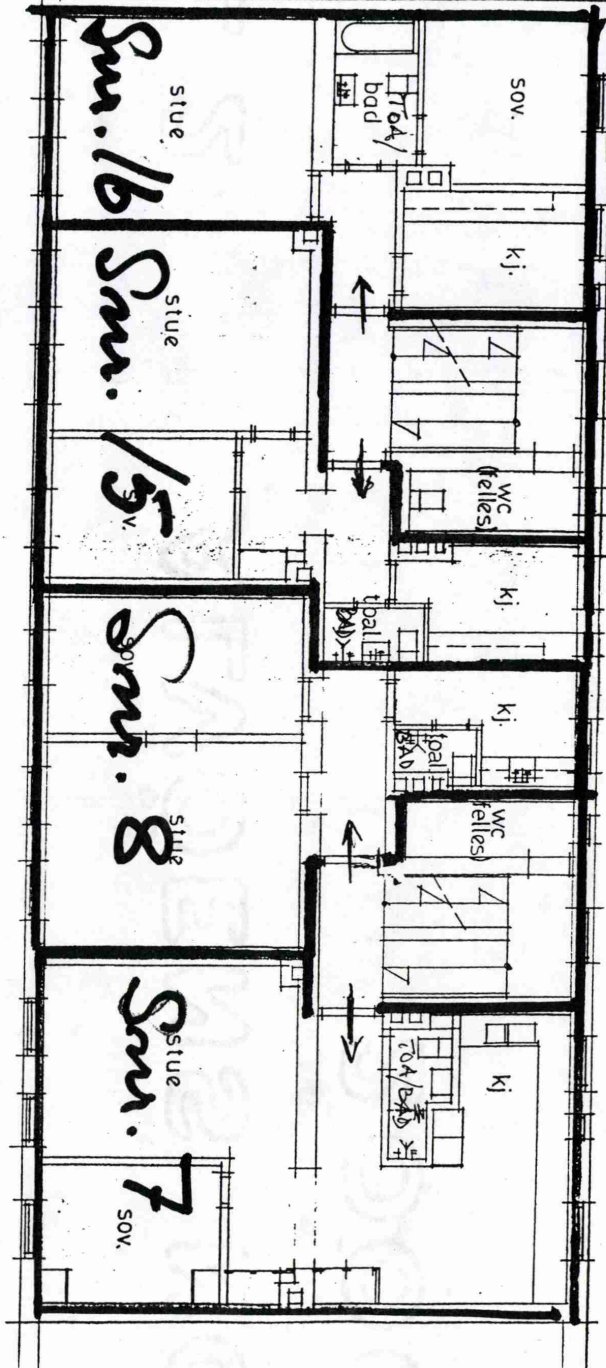
LOFTSETASJE

Erling Skjalgssons gt. 30 — plan loft

målestokk 1:100

11-01-96

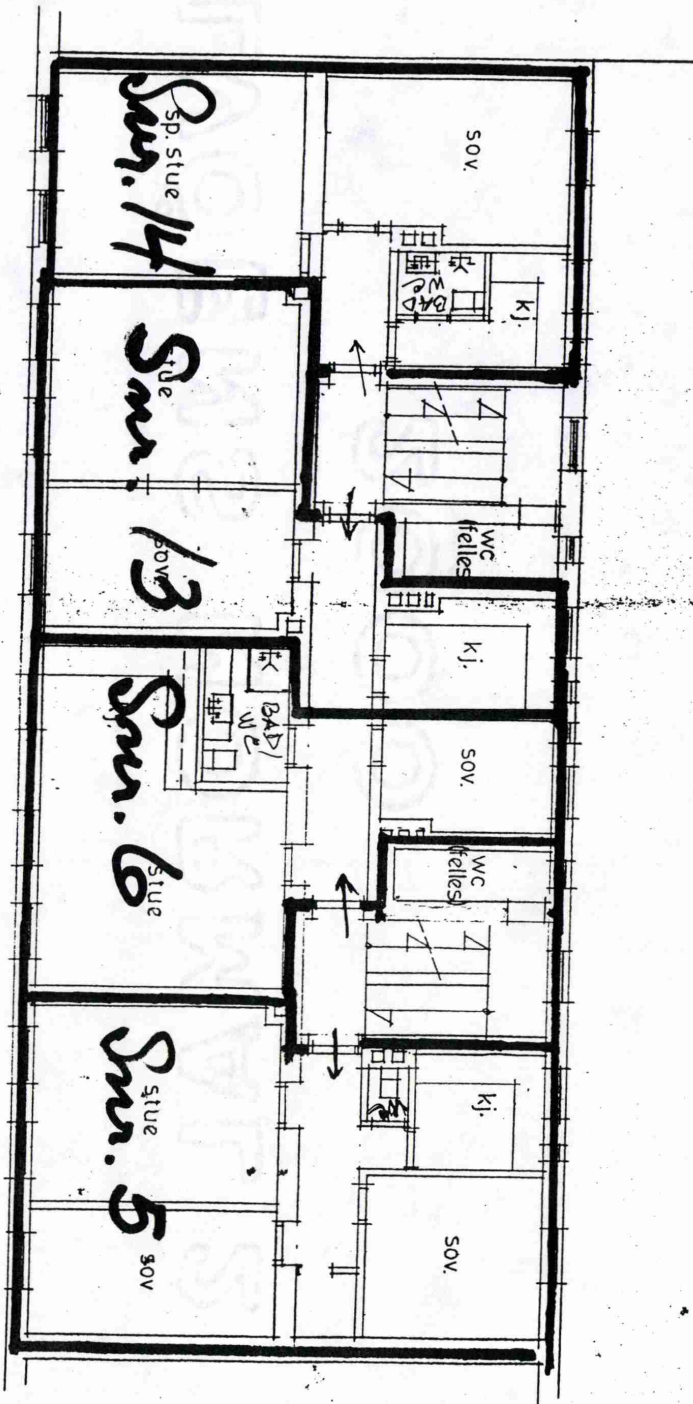
S. 3



4. ETASJE

Erling Skjalgssons gt. 30 — plan 4. etasje — målestokk 1:100

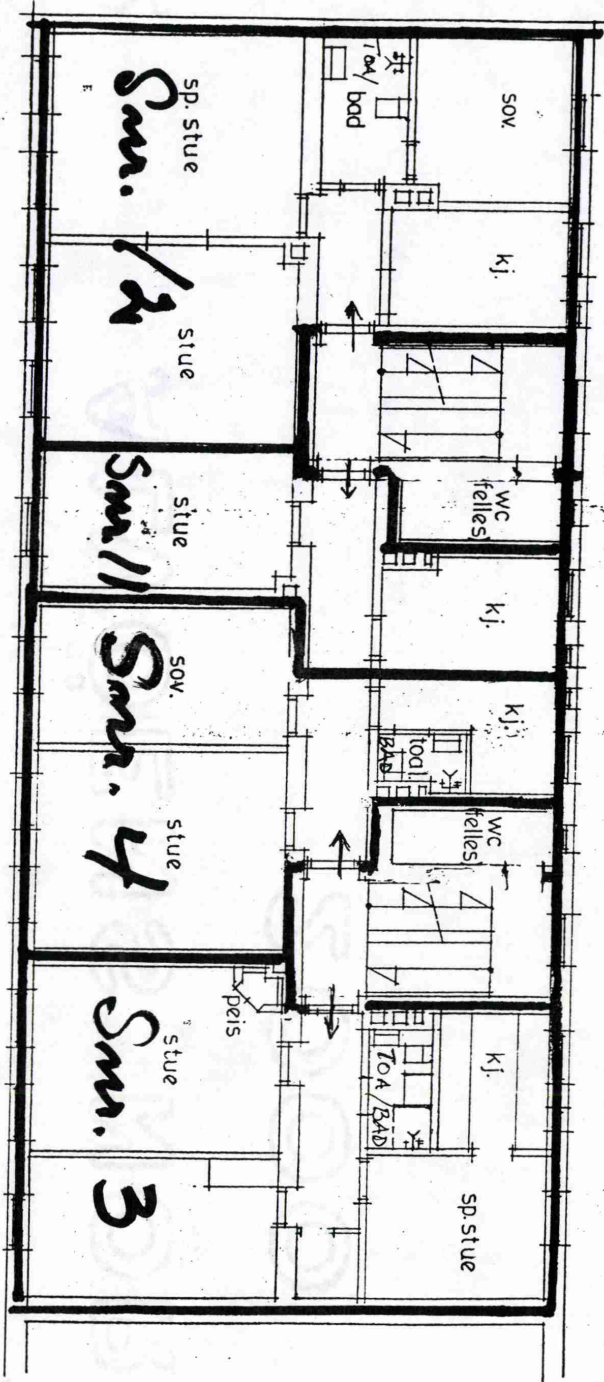
S.4



3. ETASJE

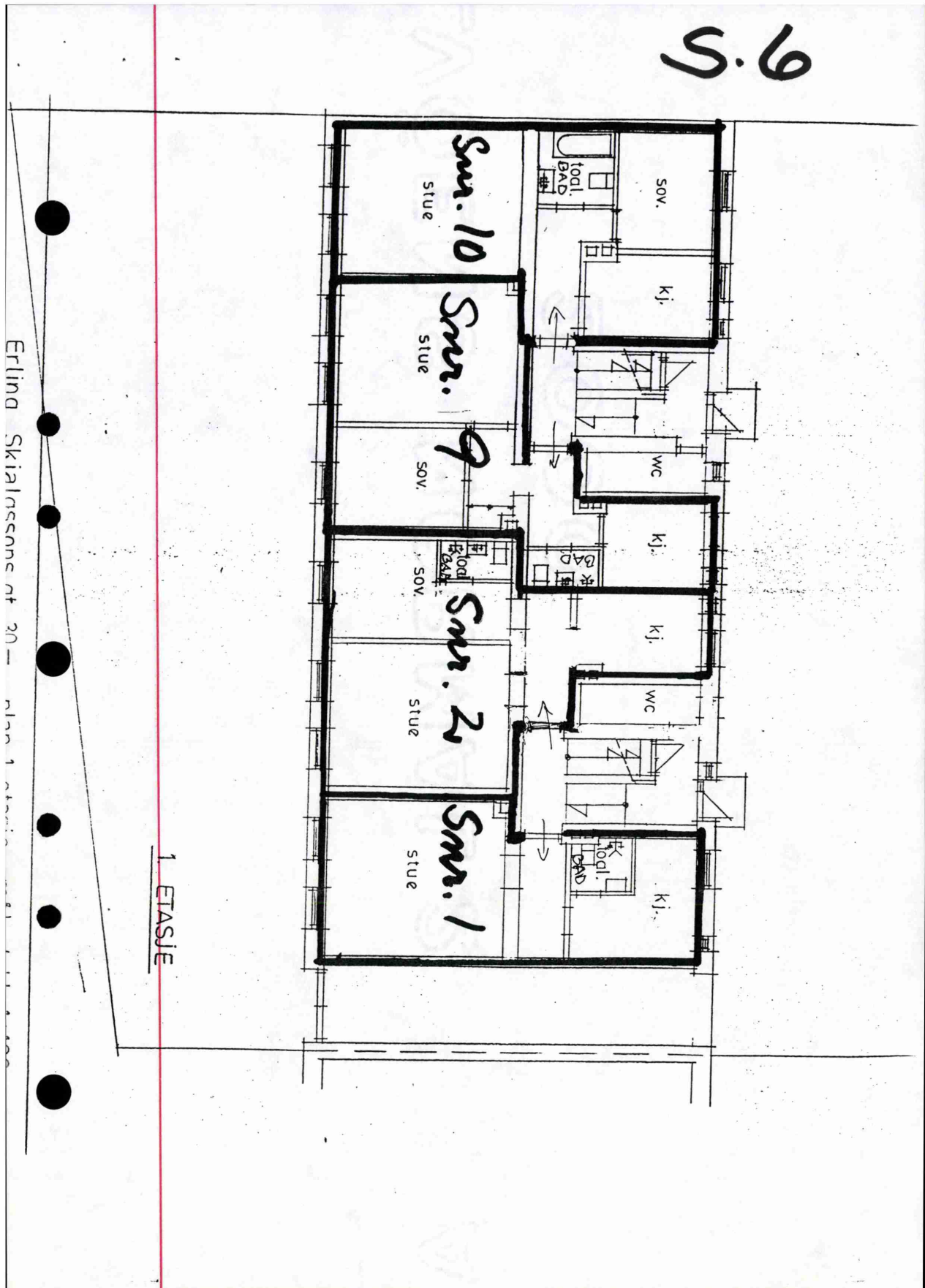
Erling Skjalgssons gt. 30 — plan 3. etasje — målestokk 1:100

S. 5

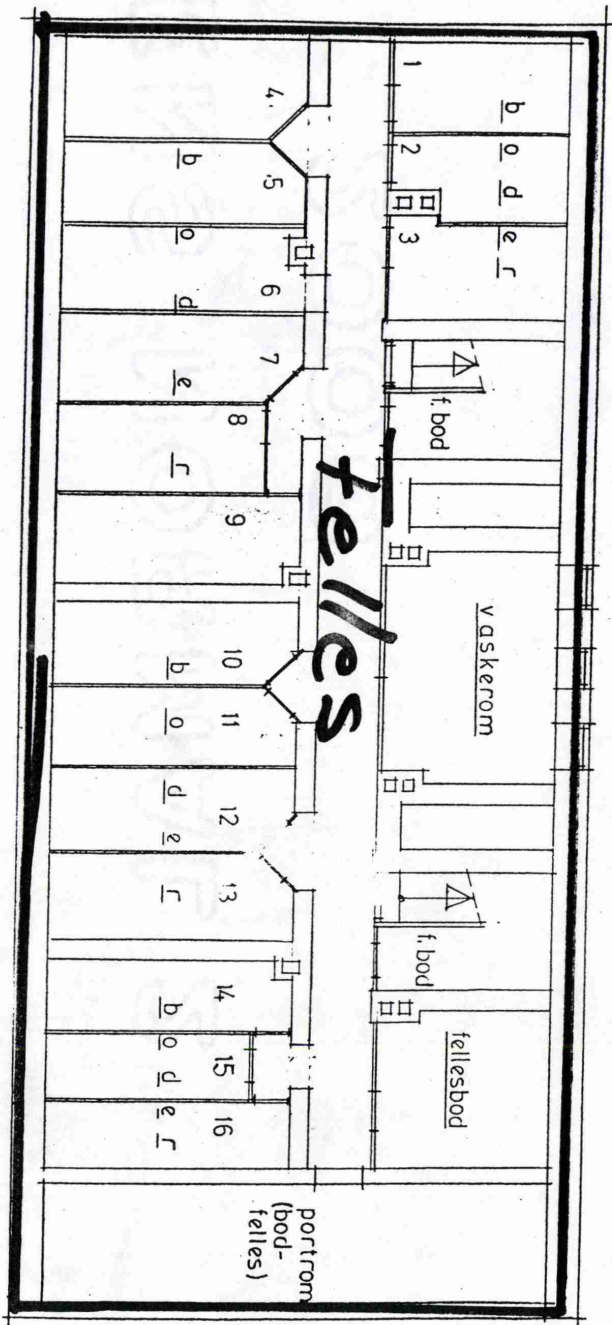


2 ETASJE

Erling Skjalgssons gt. 30 — plan 2 etasje — målestokk 1:100



S. 7



KJELLER

Erling Skjalgssons gt. 30 — plan av kjøtteretasje — mdtøstokk 1:100

Velkommen til

Nordvik Frogner

Nordvik er eiendomsmegleren for deg som er mer opptatt av bolig enn andre, og som setter kunnskap, tillit og trygghet høyt når du skal selge eller kjøpe. Vi kjenner Homansbyen, Uranienborg, Vika, Oslo sentrum, Frogner og Skillebekk godt, og vet hva boligkjøperne i disse områdene er opptatt av i valget av sitt nye hjem. Gjennom våre digitale løsninger skaper vi interessen du trenger for din bolig på helt nye måter, tilpasset de digitale mediene folk bruker i boligjakten.

Ta gjerne kontakt for en boligprat, be om en verdivurdering eller ta en titt på boliger vi har for salg.

Parkveien 33b, 0258 Oslo
[!***department.email***!]
22 12 90 00



Boligkjøperpakke - Leilighet og fritidsleilighet

Er du klar for å realisere boligdrømmen? Med vår unike Boligkjøperpakke får du den tryggheten du trenger når du kjøper ny bolig. I samarbeid med Storebrand og Help har vi skreddersydd forsikringspakker som dekker alle dine behov, slik at du kan nyte din nye bolig uten bekymring for uforutsette hendelser.



Eksklusivt
for Nordviks
kunder

Boligkjøperpakke Leilighet

For eiendommer med felles bygningsforsikring

Boligkjøperforsikring fra **Help** med 5 års varighet

Skadeforsikringer fra **Storebrand**

- Flytteforsikring med 1 års varighet
- Innboforsikring Super med 3 måneders varighet

Pris andelsleilighet: **9 500,-**
Pris selveierleilighet: **13 000,-**

Boligkjøperpakke Leilighet +

For eiendommer med felles bygningsforsikring.
Denne pakken kan ikke kjøpes for fritidsleiligheter

Boligkjøperforsikring fra **Help** med 5 års varighet

Skadeforsikringer fra **Storebrand**

- Flytteforsikring med 1 års varighet
- Innboforsikring Super med 3 måneders varighet
- **Renteforsikring med 9 måneders varighet (3 måneders karenstid)**

Pris andelsleilighet: **12 500,-**
Pris selveierleilighet: **17 000,-**

Boligkjøperforsikring fra Help kan også kjøpes separat og kommer da sammen med kostnadsfri flytteforsikring fra Storebrand. Andelsleilighet/aksjeleilighet: **8 600,-** Selveierleilighet: **12 100,-**

Storebrand

Scann QR-koden og les mer om forsikringene fra Storebrand.



HELP

Scann QR-koden og les mer om boligkjøperforsikringen fra HELP.



35 % rabatt på hus- og innboforsikring ved inngåelse av ny forsikringsavtale etter at den inkluderte 3-måneders perioden er utløpt. Gunstige priser for øvrige skadeforsikringer i Storebrand.

Mer informasjon om forsikringen, hvem som formidler den og klageorganer

Vilkår for Storebrand Forsikring - Storebrand:

<https://www.storebrand.no/privat/forsikring/forsikringsvilkar>

IPID – Insurance product information document - Storebrand:

<https://www.storebrand.no/privat/forsikring/ipid>

Klageorgan

Dersom du ikke er fornøyd med avgjørelsen i din sak eller ønsker å rette en klage som omfatter forsikringsavtalen din, finner du det du trenger å vite om klagemuligheter her:

Boligkjøperforsikring levert av HELP:

<https://help.no/selskapet/klageadgang>

Forsikringer levert av Storebrand:

<https://www.storebrand.no/infosider/kontakt-oss/privat/klage-eller-reklamasjon>

Forsikringene i pakken kan kjøpes særskilt

Dersom du ikke ønsker vår pakkeløsning, kan Boligkjøperforsikring og renteforsikring kjøpes alene via eiendomsmegleren i Nordvik. Gi i så fall beskjed til din eiendomsmegler om at du ønsker å kjøpe forsikringen for seg. Dette gjelder også de øvrige produktene i pakken, men da må du kontakte Storebrand direkte.

Garantiordning for skadeforsikring

Storebrand er medlem av garantiordningen for skadeforsikring, se lov av 10 april 2015 nr. 17 kap. 20A om finansforetak og finanskonsern.

Ordningen skal være en trygghet for sikrede dersom Storebrand ikke kan betale det de plikter i henhold til inngåtte skadeforsikringsavtaler.

Garantiordningen dekker opptil 90 % av hvert enkelt krav. Krav etter forsikringer som gjelder bolig og tvungen ansvarsforsikring skal likevel dekkes med 100%. Garantiordningen dekker ikke forsikringskrav utover 20 millioner kroner for hvert krav for hver sikret for hvert skadetilfelle. For nærmere detaljer henvises det til finansforetaksloven.

HELP er medlem i garantiordningen for skadeforsikring i Norge. For nærmere informasjon om garantiordningen se forskrift om finansforetak og finanskonsern av 09.12.2016 (FOR-2016-12-09-1502).

Pris

Prisen for forsikringene legges til kjøpesummen for boligen, så du får ingen egen regning for pakken. Pris for pakken gjelder for perioden oppgitt i pakkeinformasjonen over.

Forsikringene blir ikke fornyet.

Du kan kjøpe hus, hytte og innboforsikringen separat etter at 3 måneders perioden er utgått. Du vil motta informasjon om dette før utløpet av forsikringsperioden.

Storebrand

Storebrand Forsikring AS

Besøksadresse: **Professor Kohts vei 9, Lysaker**

Postadresse: **Postboks 500, 1327 Lysaker**

Telefon: **915 08 880**

Organisasjonsnummer: **NO 916 300 484**

HELP

HELP Forsikring AS

Besøksadresse: **Essendropsgate 3, 0368 Oslo**

Postadresse: **Postboks 1870 Vika, 0124 Oslo**

Telefon: **22 99 99 99**

Organisasjonsnummer: **NO 981 877 888**

Oversikt over løsøre og tilbehør til eiendommen

Oversikten er utarbeidet av Norges Eiendomsmeglerforbund, Eiendom Norge og Advokatforeningens Eiendomsmeglingsgruppe, og er gjeldende fra 1. januar 2020.

Generelt

Lov om avhending av fast eiendom (avhendingslova/avhl.) av 3. juli 1992 regulerer kjøper og selgers rettigheter og plikter ved overdragelse av fast eiendom og andeler i borettslag.

I henhold til avhl. § 3-4 skal eiendommen, når annet ikke er avtalt, overdras med innredninger og utstyr som etter lov, forskrift eller annet offentlig vedtak skal følge med. Det samme gjelder varig innredning og utstyr som enten er fastmontert eller er særskilt tilpasset bygningen, jf. avhl. § 3-5. Loven inneholder ingen detaljert oversikt over hva som omfattes av «innredning og utstyr», og over hva som skal regnes som «fastmontert eller særskilt tilpasset».

Partene kan fritt avtale hva som skal følge med eiendommen ved salg. Bransjens liste over løsøre og tilbehør som skal følge med eiendommen, er en del av avtalen mellom kjøper og selger dersom ikke annet er opplyst i salgsoppgaven, kjøper har tatt forbehold i bud eller avtale på annen måte er inngått. Der intet annet er avtalt, vil løsøre og tilbehør medfølge slik dette fremkommer av avhl. § 3-4 og § 3-5 og denne oversikt.

Produkter og installasjoner som medfølger overdras uten noen form for garantier, utover eventuell gjenværende leverandørgaranti.

Dersom det er noe i nedenstående liste som ikke finnes på eiendommen, vil det heller ikke medfølge.

1. Hvitevarer medfølger der dette er spesielt angitt i salgsoppgaven.

2. Heldekkende tepper følger med uansett festemåte.

3. Varmekilder, slik som ovner, kaminer, peiser, varmpumper og panelovner, følger med uansett festemåte. Frittstående biopeiser/varmeovner og terrassevarmere medfølger ikke. Det følger ikke med varmekilder i rom som ikke har vegg- eller fastmonterte varmekilder på visning.

4. TV, radio og musikkanlegg

TV-antennene og fellesanlegg for TV, herunder parabolantenne, og tuner/dekoder/tv-boks medfølger der dette eies av selger. Veggmontert TV/flatskjerm med tilhørende festeordning samt musikkanlegg følger ikke med (se også punkt 12).

5. Baderomsinnredning/Utstyr

Badekar, dusjkabinett, dusjvegger, alle fastmonterte speil og hyller, fastmonterte glass- og håndkleholdere, herunder håndklevarmere samt baderomsinnredning, medfølger.

6. Garderobeskap

medfølger, selv om disse er løse. Fastmonterte garderobehyller og knagger medfølger. Innredning i garderobeskap, for eksempel løse eller fastmonterte trådkurver, hyller, stenger og lignende, medfølger.

7. Kjøkkeninnredning medfølger, herunder også åpne, fastmonterte hyller og løs eller fastmontert kjøkkenøy.

8. Markiser, persiener og annen type innvendig og utvendig solskjerming, gardinoppheng, lamellgardiner og liftgardiner medfølger.

9. Avtrekksvifter av alle slag, samt fastmonterte aircondition/ventilasjonsanlegg, medfølger.

10. Sentralstøvsuger medfølger med komplett anlegg, herunder slange, munnstykke mm.

11. Lyskilder

Kupler, lysstoffarmatur, fastmonterte "spotlights", oppheng og skinner med spotlights samt utelys og hagebelysning medfølger. Veggglamper, krokhengte lamper, lysekroner, prismelamper og lignende som er koblet til sukkerbit eller stikkontakt følger likevel ikke.

12. Installerte smarthusløsninger

med sentral som styrer lys, varme, lyd o.l., samt tilhørende trådløse enheter som brytere, sensorer, kameraer, integrerte høyttalere el. medfølger. Enkle lysstyringssystem f.eks. med en sentral som kun styrer lyspærer eller smartpærer montert i sokkel medfølger likevel ikke.

13. Utvendige søppelkasser og eventuelt holder/hus til disse medfølger.

14. Postkasse medfølger.

15. Utendørs innretninger slik som flaggstang, fastmontert tørkestativ, samt andre faste utearrangementer som f.eks. badestamp, boblekar/jacuzzi og liknende utendørs kar, lekestue, lekestativ, utepeis, fastmontert trommel til vannslange, medfølger. Guidekabel/avgrensingskabel til robotgressklipper medfølger, men robotgressklipper og ladestasjon for denne medfølger ikke.

16. Fastmontertveggglader/ladestasjon til el-bil medfølger uavhengig av hvor laderen er montert.

17. Solcelleanlegg med tilhørende teknisk infrastruktur medfølger.

18. Gassbeholder til gasskomfyr og gasspeis medfølger.

19. Brannstige, branntau, feiestige og lignende medfølger der dette er påbudt. Løse stiger medfølger ikke.

20. Brannslukningsapparat, brannslange og røykvarsler medfølger der dette er påbudt. Det er eier og brukers plikt til å se til at utstyret forefinnes på enhver eiendom. Hvis annet ikke er uttrykkelig avtalt, skal dette derfor alltid følge med ved salg av eiendom.

21. Samtlige nøkler til eiendommen som selger er i besittelse av skal overleveres kjøper på overtakelsen, herunder nøkler til eventuelle boder, uthus, garasjeportåpner e.l. Låses boder, uthus e.l. med hengelås, skal lås og nøkler til disse medfølge.

22. Garasjehyller, bodhyller, lagringshyller og oppheng til bildekk medfølger såfremt de er fastmontert.

Planter, busker og trær som er plantet på tomten, eller fastmonterte kasser og lignende er en del av eiendommen og medfølger i handelen.

Bolighandel med Nordvik

Finansier boligdrømmen med Storebrand Bank

Når du har funnet drømmeboligen, skal du slippe å vente på finansieringen. Som kunde hos Nordvik kan du søke boliglån eller finansieringsbevis hos vår samarbeidspartner Storebrand Bank, og få svar allerede samme dag.

I Storebrand Bank møter du rådgivere som tar deg og boligdrømmen din på alvor. Du får hjelp gjennom hele prosessen – raskt, enkelt og med konkurransedyktige betingelser.

Derfor velger mange Storebrand Bank:

1. Mindre stress

Med rask saksbehandling og svar på dagen, kan du gå inn i budrunden med ro i magen.

2. Du blir prioritert

Du får en personlig rådgiver som skaper trygghet i en viktig beslutning. Sammen finner dere den beste løsningen for deg og din boligdrøm.

3. Enkel søknad

Det tar bare noen få minutter å søke – enten på nett eller over telefon.

Vær klar når det gjelder

Spør din megler i Nordvik for mer informasjon, eller les mer og søk på storebrand.no/nordvik

Ingen kjenner nabolaget bedre!

Nysgjerrig på hvor godt naboene kjenner hverandre i dette nabolaget, eller hva innbyggerne gjør på søndag?

For en litt annerledes innsikt på befolkningen i dette nabolaget anbefaler vi å lese gjennom nordvikundersøkelsen.

Du finner undersøkelsen ved å skanne QR-koden under, eller gå inn på:
<https://www.nordvikbolig.no/nabolaget>



Forbrukerinformasjon om budgivning

Sist oppdatert med virkning fra 1. juli 2025, i forbindelse med ikrafttredelse av endringer i eiendomsmeglingsloven.



Informasjonen er utarbeidet av Forbrukerrådet, Advokatforeningen ved Lovutvalget for eiendomsmegling, Eiendom Norge og Norges Eiendomsmeglerforbund, på grunnlag av bl.a. eiendomsmeglingsloven § 6-8.

Nedenfor gis en oversikt over de retningslinjer som anbefales ved budgivning på eiendommen. Avslutningsvis gis også en kort oversikt over de viktigste rettsreglene tilknyttet budgivning.

Før det legges inn bud på eiendommen oppfordres budgiver til å sette seg inn i all relevant informasjon om eiendommen, herunder salgsoppgave og tilstandsrapport.

GJENNOMFØRING AV BUDGIVNING:

1. Alle bud skal inngis skriftlig til megler, som formidler disse videre til selger. Med skriftlige bud menes også elektroniske meldinger som e-post og SMS når informasjonen i disse er tilgjengelig også for ettertiden. Kravet til skriftlighet gjelder også budforhøyelser, og motbud (bud fra selger), aksept eller avslag fra selger. Før formidling av bud til selger skal megler innhente gyldig legitimasjon og signatur fra budgiver. Kravet til legitimasjon og signatur er oppfylt for budgivere som benytter e-signatur som f.eks. BankID eller MinID.

2. Et bud bør inneholde eiendommens adresse (eventuelt gnr/bnr), kjøpesum, budgivers kontaktinformasjon, finansieringsplan, akseptfrist, overtakelsesdato og eventuelle forbehold som for eksempel usikker finansiering, salg av nåværende bolig ol. Normalt vil ikke et bud med forbehold bli akseptert før forbeholdet er avklart. Konferer gjerne med megler før bud inngis.

3. Megler skal legge til rette for en forsvarlig avvikling av budrunden. I forbrukerforhold (dvs. der selger er forbruker) skal megleren ikke formidle bud med kortere akseptfrist enn kl. 12.00 første virkedag etter siste annonserte visning. Etter denne fristen bør budgivere ikke sette en kortere akseptfrist enn at megler har mulighet til, så langt det er nødvendig, å orientere selger, budgivere og øvrige interessenter om bud og forbehold. Dersom bud inngis med en frist som åpenbart er for kort til at megleren kan avvikle budrunden på en forsvarlig måte som sikrer selger og interessenter et tilstrekkelig grunnlag

for sine handlingsvalg, vil megler fraråde budgiver å stille slik frist.

4. Megler skal ikke formidle bud med forbehold om at budet eller forbehold i budet skal holdes skjult (hemmelig) for andre budgivere og interessenter.

5. Megleren vil uoppfordret gi sin vurdering av det enkelte bud overfor selger, når budet er gitt innenfor fristene i punkt 3.

6. Megleren skal, så langt det er nødvendig og mulig, holde budgiverne skriftlig orientert om mottatte bud, herunder budets størrelse, forbehold og akseptfrist. Megler skal så snart som mulig bekrefte skriftlig overfor budgivere at budene deres er mottatt. For øvrig vil megler, på forespørsel fra andre, opplyse om aktuelle bud på eiendommen, herunder relevante forbehold.

7. Kopi av budjournal skal gis til kjøper og selger uten ugrunnet opphold etter at handel er kommet i stand. Dersom det er viktig for budgiver å bevare sin anonymitet, bør budet formidles gjennom fullmektig.

8. Etter at handel har kommet i stand, eller dersom en budrunde avsluttes uten at handel er kommet i stand, kan en budgiver kreve kopi av budjournalen i anonymisert form.

VIKTIGE AVTALERETTSLIGE FORHOLD:

1. Det eksisterer ingen angrerett ved salg/kjøp av fast eiendom.

2. Når et bud er inngitt til megler og innholdet i budet er formidlet til selger (slik at selger har fått kunnskap om budet), kan budet ikke kalles tilbake. Budet er da bindende for budgiver frem til akseptfristens utløp, med mindre budet før denne tid avslås av selger eller budgiver får melding om at eiendommen er solgt til en annen. Man bør derfor ikke gi bud på flere eiendommer samtidig dersom man ikke ønsker å kjøpe flere enn en eiendom.

3. Selger står fritt til å forkaste eller akseptere ethvert bud, og er for eksempel ikke forpliktet til å akseptere høyeste bud.

4. Når en aksept av et bud har kommet frem til budgiver innen akseptfristens utløp er det inngått en bindende avtale.

5. Husk at et eventuelt bud fra selger til kjøper (såkalte «motbud»), avtalerettslig er et bindende tilbud som medfører at det foreligger en avtale om salg av eiendommen dersom budet i rett tid aksepteres av kjøper.

Budskjema

Bud mottatt: ____ / ____ - ____ kl. ____

Adresse: Erling Skjalgssons gate 30B 0267 OSLO
Matrikkel: Gnr 212, bnr 285, snr 14 i Oslo kommune

Undertegnede gir herved bud på kr. _____ Skriver _____
+ offentlige avgifter og gebyrer, eventuell fellesgjeld, samt øvrige omkostninger i henhold til salgsoppgave

Budet er bindende til dato ____ kl. ____ Ønsket overtakelse: _____

Eiendommen selges som den er, det vil si i den stand den forelå ved besiktigelse,
jf. lov av 3. juli 1992 nr 93 om avhending av fast eiendom, § 3-9

Budet gis med følgende forutsetning:

Uten forbehold Annet: _____

Finansieringsplan – Megler gis fullmakt til å kontrollere finansieringen

	Sum:	Sign:
Egenkapital:		
Bank: (oppgi bankkontakt med kontaktinformasjon)		
Til sammen:		

Egenkapital ved salg av egen bolig. Bankinnskudd Annet _____

«Budgiver er kjent med «Forbrukerinformasjonen om budgivning» som er en del av salgsoppgaven og de forpliktelser jeg/vi påtar meg/oss. Budet er bindende for budgiver når det er kommet til selgers kunnskap eller til megler som selgers adressat. Budet er bindende for begge parter når selger har akseptert muntlig eller skriftlig. Jeg/vi er kjent med at megler og selger forutsetter at jeg/vi har mottatt salgsoppgave med vedlegg før budgivningen og at jeg/vi har besiktiget eiendommen. Dersom salgsoppgaven ikke er mottatt, plikter jeg/vi å opplyse dette til megler senest ved oversendelse av bud.»

Budgiver

Navn 1: _____ Personnr: _____

Navn 2: _____ Personnr: _____

Adresse: _____ Postnr/poststed: _____

Mobil: _____ Mobil 2: _____ Tlf jobb: _____ Fax: _____

Sted: _____ Dato: _____ Kl: _____ Underskrift: _____

Husk å legge ved gyldig legitimasjon på alle budgivere. Bud som inngis uten gyldig legitimasjon har megler rett til å unnlate å formidle budet etter eiendomsmeglerforskriften § 6-3

Bruk gjerne dette feltet

Bruk gjerne dette feltet

Hvorfor kjøpe av og selge med Nordvik?

Vi i Nordvik åpner dører til nye hjem, muligheter og opplevelser. Hver dag. Det er vår lidenskap.

For det å kjenne boligmarkedet, det å virkelig forstå verdien, handler om å vite hva et fjordgløtt er verdt, en åpen himling, et nordvendt vindu, en vestvendt balkong.

Det handler om små detaljer og grundige analyser, om menneskekunnskap, fagkompetanse, treffsikkerhet og teft. Det handler om å ha en megler du kan stole på.


Tilgjengelig og parat, fra første møte til siste håndtrykk.

Vi vet hva det er verdt!

 4,84


(Basert på over 15.500 kundevurderinger)

Denne boligen er presentert av:



Emilie Amundsen

Eiendomsmeglerfullmektig MNEF
Nordvik Frogner
e.amundsen@nordvikbolig.no
481 73 075



Filippa Myhrberg

Kontorsjef / Eiendomsmegler MNEF /
Partner
Nordvik Frogner
f.myhrberg@nordvikbolig.no
458 57 820

Vil du se den digitale salgsoppgaven?
Skann QR-koden under:

